# ព្រះរាជាណាចក្រកម្ពុជា

ជាតិ សាសនា ព្រះមហាក្សត្រ

# អង្កេតចន្លោះជំរឿនកសិកម្មកម្ពុជាឆ្នាំ២០១៩

# របាយការណ៍ចុងក្រោយ

## វិទ្យាស្ថានជាតិស្ថិតិ ក្រសួងផែនការ

សហការជាមួយ

## ក្រសួងកសិកម្ម រុក្ខាប្រមាញ់ និងនេសាទ

ឧបត្ថម្ភបច្ចេកទេសដោយៈ

Food and Agriculture Organization of the United Nations

ឧបត្ថម្ភហិរញ្ញវត្ថុដោយៈ

USAID FROM THE AMERICAN PEOPLE

BILL & MELINDA GATES foundation

# មាតិកា


**បុព្វកថា** ........ xviii.

**អារម្ភកថា** ........ xix.

**សូចនាករសង្ខេប** ........ xx.

**ពាក្យសរសេរកាត់** ........ xxi.

**ជំពូកទី ១៖ ទំហំ វិសាលភាព និងការជ្រើសរើសសំណាកគំរូ** ........ ១

គោលបំណង ........ ១

វិធីសាស្ត្រ ........ ២

វិសាលភាពការអង្កេត ........ ២

ទីតាំងភូមិសាស្ត្រគ្របដណ្តប់ ........ ៣

រយៈពេលការអង្កេត និងកាលបរិច្ឆេទយោង ........ ៤

តារាងបញ្ជីសំណាកគំរូ ........ ៤

វិធីសាស្ត្រក្នុងការជ្រើសរើសសំណាកគំរូ ........ ៥

មេគុណ និងការប៉ាន់ស្មាន ........ ៧

វិធីសាស្ត្រសម្រាប់សហគ្រាសកសិកម្មខ្នាតធំៗ ........ ៨

នីតិវិធីនៃការអង្កេត ........ ៨

យន្តការជំនួយក្នុងការសម្ភាស ........ ៩

ប្រតិបត្តិការប្រមូលទិន្នន័យ ........ ៩

ការកែច្នៃទិន្នន័យ ........ ១០

បទដ្ឋានការបោះពុម្ពផ្សាយ ........ ១១

ដែនកំណត់របស់ CIAS ........ ១១

**ជំពូកទី ២៖ ការកាន់កាប់កសិកម្ម និងការកាន់កាប់ដី** ........ ១២

ការកាន់កាប់គ្រួសារកសិកម្ម (ជាគ្រួសារ) ........ ១៣

ការកាន់កាប់កសិកម្មមិនមែនគ្រួសារ ( សហគ្រាសកសិកម្មខ្នាតធំ) ........ ១៥

**ជំពូកទី ៣៖ ការដាំដុះដំណាំ** ........ ១៦

ដំណាំធញ្ញជាតិ និងធញ្ញជាតិយកគ្រាប់ ........ ១៧

ដំណាំយកមើម ........ ១៩

ដំណាំពពួកសណ្តែកគ្រាប់ ........ ២០

ដំណាំធញ្ញជាតិប្រេង ........ ២១

រុក្ខជាតិជាគ្រឿងទេស គ្រឿងក្រអូប និងរុក្ខជាតិឱសថ ........ ២១

ដំណាំឧស្សាហកម្ម ........ ២២

ដំណាំបន្លែ ........ ២២

ឈើហូបផ្លែ ........ ២៣

ដំណាំស្វាយចន្ទី........................................................................................................................២៤
ដំណាំយកប្រេង........................................................................................................................២៥
ដំណាំគ្រឿងទេស ....................................................................................................................២៦
ដំណាំកៅស៊ូ.............................................................................................................................២៦
ដំណាំមិនមែនជាអាហារ..............................................................................................................២៦
ការប្រើប្រាស់ជី សារធាតុគីមី និងប្រព័ន្ធស្រោចស្រព ........................................................................២៧

**ជំពូកទី ៤៖ ការចិញ្ចឹមបសុសត្វ និងបសុបក្សី.....................................................................................២៧**
បសុសត្វប្រភេទធំ ......................................................................................................................៣០
*សត្វគោ*
*សត្វក្របី*
បសុសត្វតូចៗ ...........................................................................................................................៣៣
បសុបក្សី...................................................................................................................................៣៥

**ជំពូកទី ៥៖ វារីវប្បកម្ម និងការនេសាទ..........................................................................................៣៦**
ការនេសាទ ...............................................................................................................................៣៦
វារីវប្បកម្ម ................................................................................................................................៣៨

**ជំពូកទី ៦៖ សកម្មភាពសេដ្ឋកិច្ចបន្ថែមនៅក្នុងការកាន់កាប់កសិកម្មគ្រួសារ.............................................៣៩**

**ជំពូកទី ៧៖ គ្រួសារកសិកម្ម និងប្រជាសាស្ត្រ....................................................................................៤៣**

**ជំពូកទី ៨៖ ពលកម្មក្នុងវិស័យកសិកម្ម.............................................................................................៤៥**

**ជំពូកទី ៩៖ លំនៅដ្ឋាន និងទ្រព្យសម្បត្តិរបស់គ្រួសារកសិកម្ម..................................................................៤៧**

**ជំពូកទី ១០៖ ព័ត៌មានស្តីពីការកាន់កាប់កសិកម្មខ្នាតធំ ..........................................................................៤៧**

**ឯកសារភ្ជាប់ទី ១៖តារាងស្ថិតិសង្ខេប..............................................................................................៥៧**

ជំពូក ២៖ ការកាន់កាប់កសិកម្ម និងសិទ្ធិកាន់កាប់ដីធ្លី .............................................................................៥៨

*តារាង ២.១ ចំនួនការកាន់កាប់កសិកម្មចែកតាមស្ថានភាពច្បាប់ គិតជាពាន់ កម្រិតតំបន់/ខេត្តឆ្នាំ២០១៩ .................៥៨*

*តារាង ២.២. ចំនួនការកាន់កាប់កម្មសិទ្ធិដីធ្លីកសិកម្មដែលប្រើប្រាស់ដោយកសិដ្ឋានគិតជាពាន់ នៅកម្រិតតំបន់/ខេត្ត ឆ្នាំ ២០១៩.......................................................................................................................................... ៥៩*

*តារាង ២.៣. ចំនួនការកាន់កាប់គ្រួសារកសិកម្មដែលចូលរួមចិញ្ចឹមបសុសត្វ/បសុបក្សី/សត្វល្អិត គិតជាពាន់នៅកម្រិត តំបន់/ខេត្ត ឆ្នាំ២០១៩......................................................................................................................... ៦០*

*តារាង ២.៤. ចំនួនការកាន់កាប់គ្រួសារកសិកម្មចែកទៅតាមគោលបំណងជាចម្បងផលិតកម្មកសិកម្មគិតជាពាន់នៅកម្រិត*

*តំបន់/ខេត្ត ឆ្នាំ២០១៩*............................................................................................................ ៦១

ជំពូក ៣៖ ការដាំដុះដំណាំ .................................................................................................................... ៦២

*តារាង ៣.១. ដើមឈើ ឬដំណាំជារុក្ខជាតិ ការគណនាបំលែងពីការរាប់ចំនួនដើមឈើទៅជាចំនួនហិកតា ............... ៦២*

*តារាង ៣.២. ដំណាំ ចំនួនការកាន់កាប់ដែលរាយការណ៍គិតជាពាន់ នៅកម្រិតតំបន់/ខេត្ត នៅកាលបរិច្ឆេទយោង.......៦៣*

*តារាង ៣.៣ ដំណាំ (នៅក្នុងក្បាលដី ឬដីជុំវិញលំនៅដ្ឋាន) ចំនួនការកាន់កាប់ដែលរាយការណ៍គិតជាពាន់ ចែកទៅតាម ចំនួនការប្រមូលផល ប្រទេសកម្ពុជា នៅកាលបរិច្ឆេទយោង. .................................................................................................................................... ៦៨*

*តារាង ៣.៤.ក. ដំណាំ (ក្នុងក្បាលដី) ចំនួនការកាន់កាប់ដែលរាយការណ៍គិតជាពាន់ ចែកទៅតាមពូជដំណាំ ចែកទៅតាម គ្រាប់ពូជដែលមិនមានការបញ្ជាក់ ឬមានការបញ្ជាក់ ក្នុងប្រទេសកម្ពុជា នៅកាលបរិច្ឆេទយោង............................. ៧១*

*តារាង ៣.៤.ខ. ដំណាំ (នៅក្នុងដីជុំវិញលំនៅដ្ឋាន) ចំនួនការកាន់កាប់ដែលរាយការណ៍គិតជាពាន់ ចែកទៅតាមពូជដំណាំ ចែកទៅតាមគ្រាប់ពូជដែលមិនមានការបញ្ជាក់ ឬមានការបញ្ជាក់ក្នុងប្រទេសកម្ពុជា នៅកាលបរិច្ឆេទយោង............. ៧២*

*ធញ្ញជាតិប្រមូលផលយកគ្រាប់ ........................................................................................................... ៧៣*

*តារាង ៣.៥.ក. ស្រូវក្រអូប ចំនួនគ្រួសារដាំស្រូវក្រអូបដែលរាយការណ៍គិតជាពាន់ លើផ្ទៃដីបានដាំដុះ និងបរិមាណប្រមូល ផលទិន្នផល នៅកម្រិតតំបន់/ខេត្ត នៅកាលបរិច្ឆេទយោង........................................................................ ៧៤*

*តារាង ៣.៥.ខ. ស្រូវក្រអូបដែលបានដាំក្នុងក្បាលដី ចំនួនគ្រួសារដាំស្រូវក្រអូបគិតជាពាន់ ចែកទៅតាមការប្រើប្រាស់ជី ការប្រើប្រាស់ថ្នាំសម្លាប់សត្វល្អិត ការប្រើប្រាស់ប្រព័ន្ធស្រោចស្រព ការរក្សាស្តុកទុកដំណាំ គោលបំណងផលិតកម្មដំណាំ បរិមាណ តម្លៃនៃការលក់ នៅកម្រិតតំបន់/ខេត្ត នៅកាលបរិច្ឆេទយោង........................................................... ៧៥*

*តារាង ៣.៥.គ. ស្រូវក្រអូបដែលដាំនៅក្នុងដីជុំវិញលំនៅដ្ឋាន ចំនួនគ្រួសារដាំស្រូវក្រអូបគិតជាពាន់ ចែកទៅតាមការប្រើប្រាស់ជី ការប្រើប្រាស់ថ្នាំសម្លាប់សត្វល្អិត ការប្រើប្រាស់ប្រព័ន្ធស្រោចស្រព ការរក្សាស្តុកទុកដំណាំ គោលបំណង ផលិតកម្មដំណាំ បរិមាណ តម្លៃនៃការលក់ នៅកម្រិតតំបន់/ខេត្ត នៅកាលបរិច្ឆេទយោង...................................... ៧៦*

*តារាង ៣.៦.ក. ពោត (ពណ៌ស/លឿង/ស្វាយ) ចំនួនគ្រួសារដាំពោតដែលរាយការណ៍គិតជាពាន់ លើផ្ទៃដីបានដាំដុះ និង បរិមាណប្រមូលផល ទិន្នផល នៅកម្រិតតំបន់/ខេត្ត នៅកាលបរិច្ឆេទយោង...................................................... ៧៨*

*តារាង ៣.៦.ខ. ពោត (ពណ៌ស/លឿង/ស្វាយ)ដែលបានដាំក្នុងក្បាលដី ចំនួនគ្រួសារដាំពោតគិតជាពាន់ ចែកទៅតាមការ ប្រើប្រាស់ជី ការប្រើប្រាស់ថ្នាំសម្លាប់សត្វល្អិត ការប្រើប្រាស់ប្រព័ន្ធស្រោចស្រព ការរក្សាស្តុកទុកដំណាំ គោលបំណង ផលិតកម្មដំណាំ បរិមាណ តម្លៃនៃការលក់ នៅកម្រិតតំបន់/ខេត្ត នៅកាលបរិច្ឆេទយោង. ..................................... ៧៩*

*តារាង ៣.៦.គ. ពោត (ពណ៌ស/លឿង/ស្វាយ)ដែលបានដាំក្នុងដីជុំវិញលំនៅដ្ឋាន ចំនួនគ្រួសារដាំពោតគិតជាពាន់ ចែក ទៅតាមការប្រើប្រាស់ជី ការប្រើប្រាស់ថ្នាំសម្លាប់សត្វល្អិត ការប្រើប្រាស់ប្រព័ន្ធស្រោចស្រព ការរក្សាស្តុកទុកដំណាំ គោលបំណងផលិតកម្មដំណាំ បរិមាណ តម្លៃនៃការលក់ នៅកម្រិតតំបន់/ខេត្ត នៅកាលបរិច្ឆេទយោង.................... ៨០*

តារាង ៣.៧.ក. ស្រូវធម្មតា ចំនួនគ្រួសារដាំស្រូវធម្មតា ដែលរាយការណ៍គិតជាពាន់ លើផ្ទៃដីបានដាំដុះ និងបរិមាណប្រមូលផល ទិន្នផល នៅកម្រិតតំបន់/ខេត្ត នៅកាលបរិច្ឆេទយោង........................................................................ ៨១

តារាង ៣.៧.ខ. ស្រូវធម្មតាដែលបានដាំក្នុងក្បាលដី ចំនួនគ្រួសារដាំស្រូវធម្មតាគិតជាពាន់ ចែកទៅតាមការប្រើប្រាស់ដី ការប្រើប្រាស់ថ្នាំសម្លាប់សត្វល្អិត ការប្រើប្រាស់ប្រព័ន្ធស្រោចស្រព ការរក្សាស្តុកទុកដំណាំ គោលបំណងផលិតកម្មដំណាំ បរិមាណ តម្លៃនៃការលក់ នៅកម្រិតតំបន់/ខេត្ត នៅកាលបរិច្ឆេទយោង........................................................................ ៨៣

តារាង ៣.៧.គ. ស្រូវធម្មតាដែលបានដាំក្នុងដីជុំវិញលំនៅដ្ឋាន ចំនួនគ្រួសារដាំស្រូវធម្មតាគិតជាពាន់ ចែកទៅតាមការប្រើប្រាស់ដី ការប្រើប្រាស់ថ្នាំសម្លាប់សត្វល្អិត ការប្រើប្រាស់ប្រព័ន្ធស្រោចស្រព ការរក្សាស្តុកទុកដំណាំ គោលបំណងផលិតកម្មដំណាំ បរិមាណ តម្លៃនៃការលក់ នៅកម្រិតតំបន់/ខេត្ត នៅកាលបរិច្ឆេទ. ................................................ ៨៤

តារាង ៣.៨.ក. ស្រូវដំណើប ចំនួនគ្រួសារដាំស្រូវដំណើបដែលរាយការណ៍គិតជាពាន់ លើផ្ទៃដីបានដាំដុះ និងបរិមាណប្រមូលផល ទិន្នផល នៅកម្រិតតំបន់/ខេត្ត នៅកាលបរិច្ឆេទយោង........................................................................ ៨៥

តារាង ៣.៨.ខ. ស្រូវដំណើបដែលបានដាំក្នុងក្បាលដី ចំនួនគ្រួសារដាំស្រូវដំណើបគិតជាពាន់ ចែកទៅតាមការប្រើប្រាស់ដី ការប្រើប្រាស់ថ្នាំសម្លាប់សត្វល្អិត ការប្រើប្រាស់ប្រព័ន្ធស្រោចស្រព ការរក្សាស្តុកទុកដំណាំ គោលបំណងផលិតកម្មដំណាំ បរិមាណ តម្លៃនៃការលក់ នៅកម្រិតតំបន់/ខេត្ត នៅកាលបរិច្ឆេទយោង.............................................................................. ៨៦

តារាង ៣.៨.គ. ស្រូវដំណើបដែលបានដាំក្នុងដីជុំវិញលំនៅដ្ឋាន ចំនួនគ្រួសារដាំស្រូវដំណើបគិតជាពាន់ ចែកទៅតាមការប្រើប្រាស់ដី ការប្រើប្រាស់ថ្នាំសម្លាប់សត្វល្អិត ការប្រើប្រាស់ប្រព័ន្ធស្រោចស្រព ការរក្សាស្តុកទុកដំណាំ គោលបំណងផលិតកម្មដំណាំ បរិមាណ តម្លៃនៃការលក់ នៅកម្រិតតំបន់/ខេត្ត នៅកាលបរិច្ឆេទ............................................... ៨៧

ដំណាំយកមើម.................................................................................................................................. ៨៩

តារាង ៣.៩.ក. ដំឡូងមី ចំនួនគ្រួសារដំឡូងមីដែលរាយការណ៍គិតជាពាន់ លើផ្ទៃដីបានដាំដុះ និងបរិមាណប្រមូលផល ទិន្នផល នៅកម្រិតតំបន់/ខេត្ត នៅកាលបរិច្ឆេទយោង........................................................................................ ៩០

តារាង ៣.៩.ខ. ដំឡូងមីដែលបានដាំក្នុងក្បាលដី ចំនួនគ្រួសារដាំដំឡូងមីគិតជាពាន់ ចែកទៅតាមការប្រើប្រាស់ដី ការប្រើប្រាស់ថ្នាំសម្លាប់សត្វល្អិត ការប្រើប្រាស់ប្រព័ន្ធស្រោចស្រព ការរក្សាស្តុកទុកដំណាំ គោលបំណងផលិតកម្មដំណាំ បរិមាណ តម្លៃនៃការលក់ នៅកម្រិតតំបន់/ខេត្ត នៅកាលបរិច្ឆេទយោង................................................................... ៩២

តារាង ៣.៩.គ. ដំឡូងមីដែលបានដាំក្នុងដីជុំវិញលំនៅដ្ឋាន ចំនួនគ្រួសារដាំដំឡូងមីគិតជាពាន់ ចែកទៅតាមការប្រើប្រាស់ដី ការប្រើប្រាស់ថ្នាំសម្លាប់សត្វល្អិត ការប្រើប្រាស់ប្រព័ន្ធស្រោចស្រព ការរក្សាស្តុកទុកដំណាំ គោលបំណងផលិតកម្មដំណាំ បរិមាណ តម្លៃនៃការលក់ នៅកម្រិតតំបន់/ខេត្ត នៅកាលបរិច្ឆេទយោង....................................... ៩៣

រុក្ខជាតិសណ្តែក (ធញ្ញជាតិ) ............................................................................................................. ៩៤

តារាង ៣.១០.ក. សណ្តែកបាយ ចំនួនគ្រួសារដាំសណ្តែកបាយដែលរាយការណ៍គិតជាពាន់ លើផ្ទៃដីបានដាំដុះ និងបរិមាណប្រមូលផល ទិន្នផល នៅកម្រិតតំបន់/ខេត្ត នៅកាលបរិច្ឆេទយោង............................................................. ៩៥

តារាង ៣.១០.ខ. សណ្តែកបាយដែលបានដាំក្នុងក្បាលដី ចំនួនគ្រួសារដាំសណ្តែកបាយគិតជាពាន់ ចែកទៅតាមការប្រើ

ប្រាស់ជី ការប្រើប្រាស់ថ្នាំសម្លាប់សត្វល្អិត ការប្រើប្រាស់ប្រព័ន្ធស្រោចស្រព ការរក្សាស្តុកទុកដំណាំ គោលបំណង ផលិតកម្មដំណាំ បរិមាណ តម្លៃនៃការលក់ នៅកម្រិតតំបន់/ខេត្ត នៅកាលបរិច្ឆេទយោង...................................... ៩៦

តារាង ៣.១០.គ. សណ្តែកបាយដែលបានដាំក្នុងដីជុំវិញលំនៅដ្ឋាន ចំនួនគ្រួសារដាំសណ្តែកបាយគិតជាពាន់ ចែកទៅតាម ការប្រើប្រាស់ជី ការប្រើប្រាស់ថ្នាំសម្លាប់សត្វល្អិត ការប្រើប្រាស់ប្រព័ន្ធស្រោចស្រព ការរក្សាស្តុកទុកដំណាំ គោលបំណង ផលិតកម្មដំណាំ បរិមាណ តម្លៃនៃការលក់ នៅកម្រិតតំបន់/ខេត្ត នៅកាលបរិច្ឆេទ.................................................. ៩៨

ដំណាំសណ្តែក ពពួកបន្លែបៃតង............................................................................................................ ៩៩

តារាង ៣.១១. សណ្តែកគួ ចំនួនគ្រួសារដាំសណ្តែកគួដែលរាយការណ៍គិតជាពាន់ លើផ្ទៃដីបានដាំដុះ និងបរិមាណប្រមូល ផល ទិន្នផល នៅកម្រិតតំបន់/ខេត្ត នៅកាលបរិច្ឆេទយោង....................................................................... ១០០

បន្លែស្លឹក ឬដើម.................................................................................................................................. ១០១

តារាង ៣.១២. ត្រកួន ចំនួនគ្រួសារដាំត្រកួនដែលរាយការណ៍គិតជាពាន់ លើផ្ទៃដីបានដាំដុះ និងបរិមាណប្រមូលផល ទិន្នផល នៅកម្រិតតំបន់/ខេត្ត នៅកាលបរិច្ឆេទយោង...................................................................................... ១០២

តារាង ៣.១៣. ផ្ទី និងស្លឹកខ្ទឹម ចំនួនគ្រួសារដាំផ្ទី និងស្លឹកខ្ទឹមដែលរាយការណ៍គិតជាពាន់ លើផ្ទៃដីបានដាំដុះ និងបរិមាណ ប្រមូលផល ទិន្នផល នៅកម្រិតតំបន់/ខេត្ត នៅកាលបរិច្ឆេទយោង .................................................................. ១០៣

បន្លែមានផ្លែ......................................................................................................................................... ១០៥

តារាង ៣.១៤.ក. ត្រសក់ ចំនួនការកាន់កាប់ដែលរាយការណ៍គិតជាពាន់ ផ្ទៃដីដាំដុះ ផ្ទៃដី និងបរិមាណប្រមូលផល ទិន្នផល នៅកម្រិតតំបន់/ខេត្ត ថ្ងៃទី ០១ ខែកក្កដា ២០១៨ – ថ្ងៃទី ៣០ ខែមិថុនា ឆ្នាំ ២០១៩............................. ១០៦

តារាង ៣.១៤.ខ. ត្រសក់ ដែលបានដាំក្នុងក្បាលដី ចំនួនការកាន់កាប់ដែលរាយការណ៍គិតជាពាន់ ចែកទៅតាមការប្រើ ប្រាស់ជី ការប្រើប្រាស់ថ្នាំសម្លាប់សត្វល្អិត ការប្រើប្រាស់ប្រព័ន្ធស្រោចស្រព ការរក្សាស្តុកទុកដំណាំ បរិមាណរក្សាស្តុក ទុក ចែកទៅតាមគោលដៅផលិតកម្មដំណាំដែលបានមកពីការប្រមូលផលទាំងអស់ បរិមាណ តម្លៃនៃការលក់ និងតម្លៃ ក្នុងមួយឯកតា នៅកម្រិតតំបន់/ខេត្ត ថ្ងៃទី ០១ ខែកក្កដា ២០១៨ – ថ្ងៃទី ៣០ ខែមិថុនា ឆ្នាំ២០១៩.................... ១០៧

តារាង ៣.១៤.គ. ត្រសក់ ដែលបានដាំក្នុងដីជុំវិញលំនៅដ្ឋាន ចំនួនការកាន់កាប់ដែលរាយការណ៍គិតជាពាន់ ចែកទៅតាម ការប្រើប្រាស់ជី ការប្រើប្រាស់ថ្នាំសម្លាប់សត្វល្អិត ការប្រើប្រាស់ប្រព័ន្ធស្រោចស្រព ការរក្សាស្តុកទុកដំណាំ បរិមាណរក្សា ស្តុកទុក ចែកទៅតាមគោលដៅផលិតកម្មដំណាំដែលបានមកពីការប្រមូលផលទាំងអស់ បរិមាណ តម្លៃនៃការលក់ និង តម្លៃក្នុងមួយឯកតា នៅកម្រិតតំបន់/ខេត្ត ថ្ងៃទី ០១ ខែកក្កដា ២០១៨ – ថ្ងៃទី ៣០ ខែមិថុនា ឆ្នាំ ២០១៩............... ១០៩

តារាង ៣.១៥. ម្ទេស និងគ្រប់ ចំនួនការកាន់កាប់ដែលរាយការណ៍គិតជាពាន់ ផ្ទៃដីដាំដុះ និងប្រមូលផល ទិន្នផល នៅ កម្រិតតំបន់ខេត្ត/ ថ្ងៃទី ០១ ខែកក្កដា ២០១៨ – ថ្ងៃទី ៣០ ខែមិថុនា ឆ្នាំ ២០១៩............................................ ១១១

តារាង ៣.១៦. ននោង និងល្ពៅ ចំនួនការកាន់កាប់ដែលរាយការណ៍គិតជាពាន់ ផ្ទៃដីដាំដុះ ផ្ទៃដី និងបរិមាណប្រមូលផល ទិន្នផល នៅកម្រិតតំបន់/ខេត្ត ថ្ងៃទី ០១ ខែកក្កដា ២០១៨ – ថ្ងៃទី ៣០ ខែមិថុនា ឆ្នាំ២០១៩.............................. ១១៣

តារាង ៣.១៧. ននោងពស់ និងកន្ទួត ចំនួនការកាន់កាប់ដែលរាយការណ៍គិតជាពាន់ ផ្ទៃដីដាំដុះ ផ្ទៃដី និងបរិមាណប្រមូលផល ទិន្នផល នៅកម្រិតតំបន់/ខេត្ត ថ្ងៃទី ០១ ខែកក្កដា ២០១៨ – ថ្ងៃទី ៣០ ខែមិថុនា ឆ្នាំ ២០១៩........... ១១៤

តារាង ៣.១៨. ត្រឡាច ចំនួនការកាន់កាប់ដែលរាយការណ៍គិតជាពាន់ ផ្ទៃដីដាំដុះ ផ្ទៃដី និងបរិមាណប្រមូលផល ទិន្នផល នៅកម្រិតតំបន់/ខេត្ត ថ្ងៃទី ០១ ខែកក្កដា ២០១៨ – ថ្ងៃទី ៣០ ខែមិថុនា ឆ្នាំ ២០១៩....................................... ១១៦

តារាង ៣.១៩. បន្លែមានផ្លែផ្សេងៗ ចំនួនការកាន់កាប់ដែលរាយការណ៍គិតជាពាន់ ផ្ទៃដីដាំដុះ ផ្ទៃដី និងបរិមាណប្រមូលផល ទិន្នផល នៅកម្រិតតំបន់/ខេត្ត ថ្ងៃទី ០១ ខែកក្កដា ២០១៨ – ថ្ងៃទី ៣០ ខែមិថុនា ឆ្នាំ ២០១៩.................... ១១៧

ដំណាំឧស្សាហកម្ម.................................................................................................................. ១២០

តារាង ៣.២០ក. អំពៅ ចំនួនគ្រួសារដាំអំពៅដែលរាយការណ៍គិតជាពាន់ លើផ្ទៃដីបានដាំដុះ និងបរិមាណប្រមូលផល ទិន្នផល នៅកម្រិតតំបន់/ខេត្ត នៅកាលបរិច្ឆេទយោង...................................................................................... ១២១

តារាង ៣.២០.ខ. អំពៅដែលបានដាំក្នុងក្បាលដី ចំនួនគ្រួសារដាំអំពៅគិតជាពាន់ ចែកទៅតាមការប្រើប្រាស់ជី ការប្រើប្រាស់ថ្នាំសម្លាប់សត្វល្អិត ការប្រើប្រាស់ប្រព័ន្ធស្រោចស្រព ការរក្សាស្តុកទុកដំណាំ គោលបំណងផលិតកម្មដំណាំ បរិមាណ តម្លៃនៃការលក់ នៅកម្រិតតំបន់/ខេត្ត នៅកាលបរិច្ឆេទយោង........................................................ ១២៣

តារាង ៣.២០.គ. អំពៅដែលបានដាំក្នុងដីជុំវិញលំនៅដ្ឋាន ចំនួនគ្រួសារដាំអំពៅគិតជាពាន់ ចែកទៅតាមការប្រើប្រាស់ជី ការប្រើប្រាស់ថ្នាំសម្លាប់សត្វល្អិត ការប្រើប្រាស់ប្រព័ន្ធស្រោចស្រព ការរក្សាស្តុកទុកដំណាំ គោលបំណងផលិតកម្មដំណាំ បរិមាណ តម្លៃនៃការលក់ នៅកម្រិតតំបន់/ខេត្ត នៅកាលបរិច្ឆេទយោង........................................................ ១២៥

ដំណាំគ្រាប់យកប្រេង.............................................................................................................. ១២៦

តារាង ៣.២១. ល្ង ចំនួនគ្រួសារដាំល្ងដែលការណ៍គិតជាពាន់ ចែកទៅតាមការប្រើប្រាស់ជី ការប្រើប្រាស់ថ្នាំសម្លាប់សត្វល្អិត ការប្រើប្រាស់ប្រព័ន្ធស្រោចស្រព ការរក្សាស្តុកទុកដំណាំ គោលបំណងផលិតកម្មដំណាំ បរិមាណ តម្លៃនៃការលក់ នៅកម្រិតតំបន់/ខេត្ត នៅកាលបរិច្ឆេទយោង....................................................................................... ១២៧

តារាង ៣.២២.ក. សណ្តែកសៀង ចំនួនគ្រួសារដាំសណ្តែកសៀងដែលរាយការណ៍គិតជាពាន់ លើផ្ទៃដីបានដាំដុះ និងបរិមាណប្រមូលផល ទិន្នផល នៅកម្រិតតំបន់/ខេត្ត នៅកាលបរិច្ឆេទយោង.................................................... ១២៨

តារាង ៣.២២.ខ. សណ្តែកសៀងដែលបានដាំក្នុងក្បាលដី ចំនួនគ្រួសារដាំសណ្តែកសៀងគិតជាពាន់ ចែកទៅតាមការប្រើប្រាស់ជី ការប្រើប្រាស់ថ្នាំសម្លាប់សត្វល្អិត ការប្រើប្រាស់ប្រព័ន្ធស្រោចស្រព ការរក្សាស្តុកទុកដំណាំ គោលបំណងផលិតកម្មដំណាំ បរិមាណ តម្លៃនៃការលក់ នៅកម្រិតតំបន់/ខេត្ត នៅកាលបរិច្ឆេទយោង.................................................. ១២៩

តារាង ៣.២៣. ដំណាំល្ពុងខ្វង និងសណ្តែកដី ចំនួនគ្រួសារដាំដំណាំល្ពុងខ្វងនិងសណ្តែកដីដែលរាយការណ៍គិតជាពាន់ លើផ្ទៃដីបានដាំដុះ និងបរិមាណប្រមូលផល ទិន្នផល នៅកម្រិតតំបន់/ខេត្ត នៅកាលបរិច្ឆេទយោង....................... ១៣០

ដំណាំយកគ្រាប់ដែលអាចបរិភោគបាន ..................................................................................... ១៣១

តារាង ៣.២៤.ក. ស្វាយចន្ទី ចំនួនគ្រួសារដាំស្វាយចន្ទីដែលរាយការណ៍គិតជាពាន់ លើផ្ទៃដីបានដាំដុះ និងបរិមាណ

ប្រមូលផល ទិន្នផល នៅកម្រិតតំបន់/ខេត្ត នៅកាលបរិច្ឆេទយោង........................................................................ ១៣២

តារាង ៣.២៤.ខ. ស្វាយចន្ទីដែលបានដាំក្នុងក្បាលដី ចំនួនគ្រួសារដាំស្វាយចន្ទីគិតជាពាន់ ចែកទៅតាមការប្រើប្រាស់ដី ការប្រើប្រាស់ថ្នាំសម្លាប់សត្វល្អិត ការប្រើប្រាស់ប្រព័ន្ធស្រោចស្រព ការរក្សាស្តុកទុកដំណាំ គោលបំណងផលិតកម្មដំណាំ បរិមាណ តម្លៃនៃការលក់ នៅកម្រិតតំបន់/ខេត្ត នៅកាលបរិច្ឆេទយោង............................................................... ១៣៣

តារាង ៣.២៤.គ. ស្វាយចន្ទីដែលបានដាំក្នុងដីជុំវិញលំនៅដ្ឋាន ចំនួនគ្រួសារដាំស្វាយចន្ទីគិតជាពាន់ ចែកទៅតាមការប្រើប្រាស់ដី ការប្រើប្រាស់ថ្នាំសម្លាប់សត្វល្អិត ការប្រើប្រាស់ប្រព័ន្ធស្រោចស្រព ការរក្សាស្តុកទុកដំណាំ គោលបំណងផលិតកម្មដំណាំ បរិមាណ តម្លៃនៃការលក់ នៅកម្រិតតំបន់/ខេត្ត នៅកាលបរិច្ឆេទយោង...................................... ១៣៥

តារាង ៣.២៥ ស្លា ចំនួនគ្រួសារដាំស្លាដែលរាយការណ៍គិតជាពាន់ លើផ្ទៃដីបានដាំដុះ និងបរិមាណប្រមូលផល ទិន្នផល នៅកម្រិតតំបន់/ខេត្ត នៅកាលបរិច្ឆេទយោង ........................................................................................ ១៣៦

ដំណាំយកប្រេង................................................................................................................................. ១៣៧

តារាង ៣.២៦.ក. ដូង ចំនួនគ្រួសារដាំដូងដែលរាយការណ៍គិតជាពាន់ លើផ្ទៃដីបានដាំដុះ និងបរិមាណប្រមូលផល ទិន្នផល នៅកម្រិតតំបន់/ខេត្ត នៅកាលបរិច្ឆេទយោង ............................................................................. ១៣៨

តារាង ៣.២៦.ខ. ដូងដែលបានដាំក្នុងក្បាលដី ចំនួនគ្រួសារដាំដូងគិតជាពាន់ ចែកទៅតាមការប្រើប្រាស់ដី ការប្រើប្រាស់ថ្នាំសម្លាប់សត្វល្អិត ការប្រើប្រាស់ប្រព័ន្ធស្រោចស្រព ការរក្សាស្តុកទុកដំណាំ គោលបំណងផលិតកម្មដំណាំ បរិមាណ តម្លៃនៃការលក់ នៅកម្រិតតំបន់/ខេត្ត នៅកាលបរិច្ឆេទយោង............................................................................... ១៣៩

តារាង ៣.២៦.គ.ដូងដែលបានដាំក្នុងដីជុំវិញលំនៅដ្ឋាន ចំនួនគ្រួសារដាំដូងគិតជាពាន់ចែកទៅតាមការប្រើប្រាស់ដី ការប្រើប្រាស់ថ្នាំសម្លាប់សត្វល្អិត ការប្រើប្រាស់ប្រព័ន្ធស្រោចស្រព ការរក្សាស្តុកទុកដំណាំ គោលបំណងផលិតកម្មដំណាំ បរិមាណ តម្លៃនៃការលក់ នៅកម្រិតតំបន់/ខេត្ត នៅកាលបរិច្ឆេទយោង.............................................................. ១៤០

តារាង ៣.២៧. ដូងប្រេង ចំនួនកសិដ្ឋានដាំដូងប្រេងដែលរាយការណ៍គិតជាពាន់ លើផ្ទៃដីបានដាំដុះ និងបរិមាណប្រមូលផល ទិន្នផល នៅកម្រិតតំបន់/ខេត្ត នៅកាលបរិច្ឆេទយោង.......................................................................... ១៤២

ដំណាំមិនមែនអាហារ ....................................................................................................................... ១៤៣

តារាង ៣.២៨. ឫស្សី និងប្រេងខ្យល់ ចំនួនគ្រួសារដាំឫស្សី និងប្រេងខ្យល់ដែលរាយការណ៍គិតជាពាន់ លើផ្ទៃដីបានដាំដុះ និងបរិមាណប្រមូលផល ទិន្នផល នៅកម្រិតតំបន់/ខេត្ត នៅកាលបរិច្ឆេទយោង ................................................ ១៤៤

ដំណាំសម្រាប់គ្រឿងទេស...................................................................................................................... ១៤៥

តារាង ៣.២៩.ក. ម្រេច ចំនួនគ្រួសារដាំម្រេចដែលរាយការណ៍គិតជាពាន់ លើផ្ទៃដីបានដាំដុះ និងបរិមាណប្រមូលផល ទិន្នផល នៅកម្រិតតំបន់/ខេត្ត នៅកាលបរិច្ឆេទយោង................................................................................... ១៤៦

តារាង ៣.២៩.ខ. ម្រេចដែលបានដាំក្នុងក្បាលដី ចំនួនគ្រួសារដាំម្រេចគិតជាពាន់ ចែកទៅតាមការប្រើប្រាស់ដី ការប្រើប្រាស់ថ្នាំសម្លាប់សត្វល្អិត ការប្រើប្រាស់ប្រព័ន្ធស្រោចស្រព ការរក្សាស្តុកទុកដំណាំ គោលបំណងផលិតកម្មដំណាំ បរិមាណ

តម្លៃនៃការលក់ នៅកម្រិតតំបន់/ខេត្ត នៅកាលបរិច្ឆេទយោង.............................................................................. ១៤៧

តារាង ៣.២៩.គ. ម្រេចដែលបានដាំក្នុងដីជុំវិញលំនៅដ្ឋាន ចំនួនគ្រួសារដាំម្រេចគិតជាពាន់ ចែកទៅតាមការប្រើប្រាស់ជី ការប្រើប្រាស់ថ្នាំសម្លាប់សត្វល្អិត ការប្រើប្រាស់ប្រព័ន្ធស្រោចស្រព ការរក្សាស្តុកទុកដំណាំ គោលបំណងផលិតកម្មដំណាំ បរិមាណ តម្លៃនៃការលក់ នៅកម្រិតតំបន់/ខេត្ត នៅកាលបរិច្ឆេទយោង......................................................... ១៤៩

តារាង ៣.៣០. ស្លឹកគ្រៃ និងជី ចំនួនគ្រួសារដាំស្លឹកគ្រៃ និងជីដែលរាយការណ៍គិតជាពាន់ លើផ្ទៃដីបានដាំដុះ និងបរិមាណប្រមូលផល ទិន្នផល នៅកម្រិតតំបន់/ខេត្ត នៅកាលបរិច្ឆេទយោង.................................................................. ១៥១

តារាង ៣.៣១. រមៀត ចំនួនការកាន់កាប់ដែលរាយការណ៍គិតជាពាន់ ផ្ទៃដីដាំដុះ និងប្រមូលផល នៅកម្រិតតំបន់/ខេត្ត ថ្ងៃទី ០១ ខែកក្កដា ២០១៨ – ថ្ងៃទី ៣០ ខែមិថុនា ឆ្នាំ ២០១៩................................................................... ១៥២

ដំណាំកៅស៊ូ និងរុក្ខជាតិផ្តល់ជ័រ........................................................................................................ ១៥៣

តារាង ៣.៣២.ក. កៅស៊ូ ចំនួនការកាន់កាប់ដែលរាយការណ៍គិតជាពាន់ ផ្ទៃដីដាំដុះ ផ្ទៃដី និងបរិមាណប្រមូលផល ទិន្នផល នៅកម្រិតតំបន់/ខេត្ត នៅកាលបរិច្ឆេតយោង.............................................................................. ១៥៤

តារាង ៣.៣២.ខ. កៅស៊ូ ដែលបានដាំក្នុងក្បាលដី ចំនួនការកាន់កាប់ដែលរាយការណ៍គិតជាពាន់ ដោយចែកទៅតាមការប្រើប្រាស់ជី ការប្រើប្រាស់ថ្នាំសម្លាប់សត្វល្អិត ការប្រើប្រាស់ប្រព័ន្ធស្រោចស្រព ការរក្សាស្តុកទុកដំណាំ បរិមាណរក្សាស្តុកទុកដោយចែកទៅតាមគោលដៅផលិតកម្មដំណាំដែលបានមកពីការប្រមូលផលទាំងអស់ បរិមាណ តម្លៃនៃការលក់ និងតម្លៃក្នុងមួយឯកតា នៅកម្រិតតំបន់/ខេត្ត ថ្ងៃទី ០១ ខែកក្កដា ២០១៨ – ថ្ងៃទី ៣០ ខែមិថុនា ឆ្នាំ ២០១៩.............. ១៥៥

តារាង ៣.៣២.គ. កៅស៊ូ ដែលបានដាំក្នុងដីជុំវិញលំនៅដ្ឋាន ចំនួនការកាន់កាប់ដែលរាយការណ៍គិតជាពាន់ ចែកទៅតាមការប្រើប្រាស់ជី ការប្រើប្រាស់ថ្នាំសម្លាប់សត្វល្អិត ការប្រើប្រាស់ប្រព័ន្ធស្រោចស្រព ការរក្សាស្តុកទុកដំណាំ បរិមាណរក្សាស្តុកទុក ចែកទៅតាមគោលដៅផលិតកម្មដំណាំដែលបានមកពីការប្រមូលផលទាំងអស់ បរិមាណ តម្លៃនៃការលក់ និងតម្លៃក្នុងមួយឯកតា នៅកម្រិតតំបន់/ខេត្ត ថ្ងៃទី ០១ ខែកក្កដា ២០១៨ – ថ្ងៃទី ៣០ ខែមិថុនា ឆ្នាំ ២០១៩............. ១៥៦

ពពួកផ្លែក្រូច ............................................................................................................................. ១៥៧

តារាង ៣.៣៣.ក. ក្រូចឆ្មា ចំនួនការកាន់កាប់ដែលរាយការណ៍គិតជាពាន់ ផ្ទៃដីដាំដុះ ផ្ទៃដី និងបរិមាណប្រមូលផល ទិន្នផល នៅកម្រិតតំបន់/ខេត្ត ថ្ងៃទី ០១ ខែកក្កដា ២០១៨ – ថ្ងៃទី ៣០ ខែមិថុនា ឆ្នាំ ២០១៩. ........................... ១៥៨

តារាង ៣.៣៣.ខ. ក្រូចឆ្មា ដែលបានដាំក្នុងក្បាលដី ចំនួនការកាន់កាប់ដែលរាយការណ៍គិតជាពាន់ ចែកទៅតាមការប្រើប្រាស់ជី ការប្រើប្រាស់ថ្នាំសម្លាប់សត្វល្អិត ការប្រើប្រាស់ប្រព័ន្ធស្រោចស្រព ការរក្សាស្តុកទុកដំណាំ បរិមាណរក្សាស្តុកទុក ចែកទៅតាមគោលដៅផលិតកម្មដំណាំដែលបានមកពីការប្រមូលផលទាំងអស់ បរិមាណ តម្លៃនៃការលក់ និងតម្លៃក្នុងមួយឯកតា នៅកម្រិតតំបន់/ខេត្ត ថ្ងៃទី ០១ ខែកក្កដា ២០១៨ – ថ្ងៃទី ៣០ ខែមិថុនា ឆ្នាំ ២០១៩......................... ១៥៩

តារាង ៣.៣៣.គ. ក្រូចឆ្មា ដែលបានដាំក្នុងដីជុំវិញលំនៅដ្ឋានចំនួនការកាន់កាប់ដែលរាយការណ៍គិតជាពាន់ ចែកទៅតាមការប្រើប្រាស់ជីការប្រើប្រាស់ថ្នាំសម្លាប់សត្វល្អិត ការប្រើប្រាស់ប្រព័ន្ធស្រោចស្រព ការស្តុកទុកផលដំណាំ បរិមាណរក្សាស្តុកទុក ចែកទៅតាមគោលដៅផលិតកម្មដំណាំដែលបានមកពីការប្រមូលផលទាំងអស់ បរិមាណ តម្លៃនៃការលក់ និងតម្លៃក្នុងមួយឯកតា នៅកម្រិតតំបន់/ខេត្ត ថ្ងៃទី ០១ ខែកក្កដា ២០១៨ – ថ្ងៃទី ៣០ ខែមិថុនា ឆ្នាំ ២០១៩.............. ១៦០

តារាង ៣.៣៤.ក. ក្រូចពោធិ៍សាត់ ចំនួនការកាន់កាប់ដែលរាយការណ៍គិតជាពាន់ ផ្ទៃដីដាំដុះ ផ្ទៃដី និងបរិមាណប្រមូលផល ទិន្នផល នៅកម្រិតតំបន់/ខេត្ត ថ្ងៃទី ០១ ខែកក្កដា ២០១៨ – ថ្ងៃទី ៣០ ខែមិថុនា ឆ្នាំ ២០១៩.................... ១៦១

តារាង ៣.៣៤.ខ. ក្រូចពោធិ៍សាត់ ដែលបានដាំក្នុងក្បាលដី ចំនួនការកាន់កាប់ដែលរាយការណ៍គិតជាពាន់ ចែកទៅតាមការប្រើប្រាស់ជី ការប្រើប្រាស់ថ្នាំសម្លាប់សត្វល្អិត ការប្រើប្រាស់ប្រព័ន្ធស្រោចស្រព ការរក្សាស្តុកទុកដំណាំ បរិមាណរក្សាស្តុកទុក ចែកទៅតាមគោលដៅផលិតកម្មដំណាំដែលបានមកពីការប្រមូលផលទាំងអស់ បរិមាណ តម្លៃនៃការលក់ និងតម្លៃក្នុងមួយឯកតា នៅកម្រិតតំបន់/ខេត្ត ថ្ងៃទី ០១ ខែកក្កដា ២០១៨ – ថ្ងៃទី ៣០ ខែមិថុនា ឆ្នាំ ២០១៩......................... ១៦២

តារាង ៣.៣៤.គ. ក្រូចពោធិ៍សាត់ ដែលបានដាំក្នុងដីវិញលំនៅដ្ឋាន ចំនួនការកាន់កាប់ដែលរាយការណ៍គិតជាពាន់ ចែកទៅតាមការប្រើប្រាស់ជី ការប្រើប្រាស់ថ្នាំសម្លាប់សត្វល្អិត ការប្រើប្រាស់ប្រព័ន្ធស្រោចស្រព ការរក្សាស្តុកទុកដំណាំ បរិមាណរក្សាស្តុកទុក ចែកទៅតាមគោលដៅផលិតកម្មដំណាំដែលបានមកពីការប្រមូលផលទាំងអស់ បរិមាណ តម្លៃនៃការលក់ និងតម្លៃក្នុងមួយឯកតា នៅកម្រិតតំបន់/ខេត្ត ថ្ងៃទី ០១ ខែកក្កដា ២០១៨ – ថ្ងៃទី ៣០ ខែមិថុនា ឆ្នាំ ២០១៩.................................................................................................................................. ១៦៣

តារាង ៣.៣៥. ក្រូចថ្លុង ចំនួនការកាន់កាប់ដែលរាយការណ៍គិតជាពាន់ ផ្ទៃដីដាំដុះ និងប្រមូលផល នៅកម្រិតតំបន់/ខេត្ត ថ្ងៃទី ០១ ខែកក្កដា ២០១៨ – ថ្ងៃទី ៣០ ខែមិថុនា ឆ្នាំ ២០១៩.................................................................... ១៦៤

ដំណាំដែលត្រូវបានដាំដុះ ................................................................................................................. ១៦៥

តារាង ៣.៣៦.ក. ចេក ចំនួនការកាន់កាប់ដែលរាយការណ៍គិតជាពាន់ ផ្ទៃដីដាំដុះ ផ្ទៃដី និងបរិមាណប្រមូលផល ទិន្នផល នៅកម្រិតតំបន់/ខេត្ត ថ្ងៃទី ០១ ខែកក្កដា ២០១៨ – ថ្ងៃទី ៣០ ខែមិថុនា ឆ្នាំ ២០១៩......................................... ១៦៦

តារាង ៣.៣៦.ខ. ចេក ដែលបានដាំក្នុងក្បាលដី ចំនួនការកាន់កាប់ដែលរាយការណ៍គិតជាពាន់ ចែកទៅតាមការប្រើប្រាស់ជី ការប្រើប្រាស់ថ្នាំសម្លាប់សត្វល្អិត ការប្រើប្រាស់ប្រព័ន្ធស្រោចស្រព ការរក្សាស្តុកទុកដំណាំ បរិមាណរក្សាស្តុកទុក ចែកទៅតាមគោលដៅផលិតកម្មដំណាំដែលបានមកពីការប្រមូលផលទាំងអស់ បរិមាណ តម្លៃនៃការលក់ និងតម្លៃក្នុងមួយឯកតា នៅកម្រិតតំបន់/ខេត្ត ថ្ងៃទី ០១ ខែកក្កដា ២០១៨ – ថ្ងៃទី ៣០ ខែមិថុនា ឆ្នាំ ២០១៩.................. ១៦៧

តារាង ៣.៣៦.គ. ចេក ដែលបានដាំក្នុងដីវិញលំនៅដ្ឋាន ចំនួនការកាន់កាប់ដែលរាយការណ៍គិតជាពាន់ ចែកទៅតាមការប្រើប្រាស់ជី ការប្រើប្រាស់ថ្នាំសម្លាប់សត្វល្អិត ការប្រើប្រាស់ប្រព័ន្ធស្រោចស្រព ការរក្សាស្តុកទុកដំណាំ បរិមាណរក្សាស្តុកទុក ចែកទៅតាមគោលដៅផលិតកម្មដំណាំដែលបានមកពីការប្រមូលផលទាំងអស់ បរិមាណ តម្លៃនៃការលក់ និងតម្លៃក្នុងមួយឯកតា នៅកម្រិតតំបន់/ខេត្ត ថ្ងៃទី ០១ ខែកក្កដា ២០១៨ – ថ្ងៃទី ៣០ ខែមិថុនា ឆ្នាំ ២០១៩................ ១៦៨

តារាង ៣.៣៧.ក. ទៀប ចំនួនការកាន់កាប់ដែលរាយការណ៍គិតជាពាន់ ផ្ទៃដីដាំដុះ ផ្ទៃដី និងបរិមាណប្រមូលផល ទិន្នផល នៅកម្រិតតំបន់/ខេត្ត ថ្ងៃទី ០១ ខែកក្កដា ២០១៨ – ថ្ងៃទី ៣០ ខែមិថុនា ឆ្នាំ ២០១៩............................ ១៦៩

តារាង ៣.៣៧.ខ. ទៀប ដែលបានដាំក្នុងក្បាលដី ចំនួនការកាន់កាប់ដែលរាយការណ៍គិតជាពាន់ ចែកទៅតាមការប្រើប្រាស់ជី ការប្រើប្រាស់ថ្នាំសម្លាប់សត្វល្អិត ការប្រើប្រាស់ប្រព័ន្ធស្រោចស្រព ការរក្សាស្តុកទុកដំណាំ បរិមាណរក្សាស្តុកទុក ចែកទៅតាមគោលដៅផលិតកម្មដំណាំដែលបានមកពីការប្រមូលផលទាំងអស់ បរិមាណ តម្លៃនៃការលក់ និងតម្លៃក្នុងមួយឯកតា នៅកម្រិតតំបន់/ខេត្ត ថ្ងៃទី ០១ ខែកក្កដា ២០១៨ – ថ្ងៃទី ៣០ ខែមិថុនា ឆ្នាំ ២០១៩................................ ១៧០

តារាង ៣.៣៧.គ. ទៀប ដែលបានដាំក្នុងដីវិញលំនៅដ្ឋាន ចំនួនការកាន់កាប់ដែលរាយការណ៍គិតជាពាន់ ចែកទៅតាមការប្រើប្រាស់ជី ការប្រើប្រាស់ថ្នាំសម្លាប់សត្វល្អិត ការប្រើប្រាស់ប្រព័ន្ធស្រោចស្រព ការរក្សាស្តុកទុកដំណាំ បរិមាណរក្សាស្តុកទុក ចែកទៅតាមគោលដៅផលិតកម្មដំណាំដែលបានមកពីការប្រមូលផលទាំងអស់ បរិមាណ តម្លៃនៃការលក់ និងតម្លៃក្នុងមួយឯកតា នៅកម្រិតតំបន់/ខេត្ត ថ្ងៃទី ០១ ខែកក្កដា ២០១៨ – ថ្ងៃទី ៣០ ខែមិថុនា ឆ្នាំ ២០១៩............ ១៧១

តារាង ៣.៣៨.ក. ស្វាយ ចំនួនការកាន់កាប់ដែលរាយការណ៍គិតជាពាន់ ផ្ទៃដីដាំដុះ ផ្ទៃដី និងបរិមាណប្រមូលផល ទិន្នផល នៅកម្រិតតំបន់/ខេត្ត ថ្ងៃទី ១ ខែកក្កដា ២០១៨ – ថ្ងៃទី ៣០ ខែមិថុនា ឆ្នាំ ២០១៩.............................. ១៧២

តារាង ៣.៣៨.ខ. ស្វាយ ដែលបានដាំក្នុងក្បាលដី ចំនួនការកាន់កាប់ដែលរាយការណ៍គិតជាពាន់ ចែកទៅតាមការប្រើប្រាស់ជី ការប្រើប្រាស់ថ្នាំសម្លាប់សត្វល្អិត ការប្រើប្រាស់ប្រព័ន្ធស្រោចស្រព ការរក្សាស្តុកទុកដំណាំ បរិមាណរក្សាស្តុកទុក ចែកទៅតាមគោលដៅផលិតកម្មដំណាំដែលបានមកពីការប្រមូលផលទាំងអស់ បរិមាណ តម្លៃនៃការលក់ និងតម្លៃក្នុងមួយឯកតា នៅកម្រិតតំបន់/ខេត្ត ថ្ងៃទី ០១ ខែកក្កដា ២០១៨ – ថ្ងៃទី ៣០ ខែមិថុនា ឆ្នាំ ២០១៩................. ១៧៣

តារាង ៣.៣៨.គ. ស្វាយ ដែលបានដាំក្នុងដីវិញលំនៅដ្ឋានចំនួនការកាន់កាប់ដែលរាយការណ៍គិតជាពាន់ ចែកទៅតាមការប្រើប្រាស់ជី ការប្រើប្រាស់ថ្នាំសម្លាប់សត្វល្អិត ការប្រើប្រាស់ប្រព័ន្ធស្រោចស្រព ការរក្សាស្តុកទុកដំណាំ បរិមាណរក្សាស្តុកទុក ចែកទៅតាមគោលដៅផលិតកម្មដំណាំដែលបានមកពីការប្រមូលផលទាំងអស់ បរិមាណ តម្លៃនៃការលក់ និងតម្លៃក្នុងមួយ ឯកតា នៅកម្រិតតំបន់/ខេត្ត ថ្ងៃទី ០១ ខែកក្កដា ២០១៨ – ថ្ងៃទី ៣០ ខែមិថុនា ឆ្នាំ ២០១៩............ ១៧៤

តារាង ៣.៣៩.ក. ម្នាស់ ចំនួនការកាន់កាប់ដែលរាយការណ៍គិតជាពាន់ ផ្ទៃដីដាំដុះ ផ្ទៃដី និងបរិមាណប្រមូលផល ទិន្នផល នៅកម្រិតតំបន់/ខេត្ត ថ្ងៃទី ១ ខែកក្កដា ២០១៨ – ថ្ងៃទី ៣០ ខែមិថុនា ឆ្នាំ ២០១៩.............................. ១៧៥

តារាង ៣.៣៩.ខ. ម្នាស់ ដែលបានដាំក្នុងក្បាលដី ចំនួនការកាន់កាប់ដែលរាយការណ៍គិតជាពាន់ ចែកទៅតាមការប្រើប្រាស់ជី ការប្រើប្រាស់ថ្នាំសម្លាប់សត្វល្អិត ការប្រើប្រាស់ប្រព័ន្ធស្រោចស្រព ការរក្សាស្តុកទុកដំណាំ បរិមាណរក្សាស្តុកទុក ចែកទៅតាមគោលដៅផលិតកម្មដំណាំដែលបានមកពីការប្រមូលផលទាំងអស់ បរិមាណ តម្លៃនៃការលក់ និងតម្លៃក្នុងមួយឯកតា នៅកម្រិតតំបន់/ខេត្ត ថ្ងៃទី ១ ខែកក្កដា ២០១៨ – ថ្ងៃទី ៣០ ខែមិថុនា ឆ្នាំ ២០១៩....................... ១៧៦

តារាង ៣.៣៩.គ. ម្នាស់ ដែលបានដាំក្នុងដីវិញលំនៅដ្ឋាន ចំនួនការកាន់កាប់ដែលរាយការណ៍គិតជាពាន់ ចែកទៅតាមការប្រើប្រាស់ជី ការប្រើប្រាស់ថ្នាំសម្លាប់សត្វល្អិត ការប្រើប្រាស់ប្រព័ន្ធស្រោចស្រព ការរក្សាស្តុកទុកដំណាំ បរិមាណរក្សាស្តុកទុក ចែកទៅតាមគោលដៅផលិតកម្មដំណាំដែលបានមកពីការប្រមូលផលទាំងអស់ បរិមាណ តម្លៃនៃការលក់ និងតម្លៃក្នុងមួយឯកតា នៅកម្រិតកម្រិតតំបន់/ខេត្ត ថ្ងៃទី ០១ ខែកក្កដា ២០១៨ – ថ្ងៃទី ៣០ ខែមិថុនា ឆ្នាំ ២០១៩...... ១៧៧

តារាង ៣.៤០. ទុរេន ចំនួនការកាន់កាប់ដែលរាយការណ៍គិតជាពាន់ ផ្ទៃដីដាំដុះ ផ្ទៃដីប្រមូលផល នៅកម្រិតតំបន់/ខេត្ត ថ្ងៃទី ០១ ខែកក្កដា ២០១៨ – ថ្ងៃទី ៣០ ខែមិថុនា ឆ្នាំ ២០១៩.................................................................... ១៧៨

តារាង ៣.៤១. ខ្នុរ និងស្រកានាគ ចំនួនការកាន់កាប់ដែលរាយការណ៍គិតជាពាន់ ផ្ទៃដីដាំដុះ ផ្ទៃដីប្រមូលផល នៅកម្រិតតំបន់/ខេត្ត ថ្ងៃទី ០១ ខែកក្កដា ២០១៨ – ថ្ងៃទី ៣០ ខែមិថុនា ឆ្នាំ ២០១៩.................................................. ១៧៩

តារាង ៣.៤២. ល្មុត និងត្របែក ចំនួនការកាន់កាប់ដែលរាយការណ៍គិតជាពាន់ ផ្ទៃដីដាំដុះ ផ្ទៃដីប្រមូលផល នៅកម្រិតតំបន់/ខេត្ត ថ្ងៃទី ០១ ខែកក្កដា ២០១៨ – ថ្ងៃទី ៣០ ខែមិថុនា ឆ្នាំ ២០១៩.................................................. ១៨០

តារាង ៣.៤៣. ព្រីង និងមៀន ចំនួនការកាន់កាប់ដែលរាយការណ៍គិតជាពាន់ ផ្ទៃដីដាំដុះ ផ្ទៃដីប្រមូលផល នៅកម្រិតតំបន់/ខេត្ត ថ្ងៃទី ០១ ខែកក្កដា ២០១៨ – ថ្ងៃទី ៣០ ខែមិថុនា ឆ្នាំ ២០១៩............................................................... ១៨១

តារាង ៣.៤៤. ទឹកដោះ ល្ហុង និងខ្ទិត ចំនួនការកាន់កាប់ដែលរាយការណ៍គិតជាពាន់ ផ្ទៃដីដាំដុះ ផ្ទៃដីប្រមូលផល នៅកម្រិតតំបន់/ខេត្ត ថ្ងៃទី ០១ ខែកក្កដា ២០១៨ – ថ្ងៃទី ៣០ ខែមិថុនា ឆ្នាំ ២០១៩............................................ ១៨២

តារាង ៣.៤៥. ដីចែកទៅតាមចំណាត់ប្រភេទ ចំនួនការកាន់កាប់ដែលរាយការណ៍គិតជាពាន់នៅកម្រិតតំបន់/ខេត្ត ថ្ងៃទី ០១ ខែកក្កដា ឆ្នាំ ២០១៨ - ថ្ងៃទី ៣០ ខែមិថុនា ឆ្នាំ ២០១៩........................................................................ ១៨៣

តារាង ៣.៤៦. ចំនួនការកាន់កាប់ដែលមានក្បាលដី ដីលំនៅ ឬដីទាំងពីរប្រភេទ គិតជាពាន់ នៅកម្រិតតំបន់/ខេត្ត ថ្ងៃទី ០១ ខែកក្កដា ឆ្នាំ ២០១៨ - ថ្ងៃទី ៣០ ខែមិថុនា ឆ្នាំ ២០១៩........................................................................ ១៨៤

តារាង ៣.៤៧. ការកាន់កាប់ដែលមានក្បាលដី (ដំណាំ និង/បសុសត្វ និង/ឬ បសុសត្វ និង/ឬ វារីវប្បកម្ម) ចំនួនសរុប និងចំនួនក្បាលដីមធ្យម នៅកម្រិតតំបន់/ខេត្ត ថ្ងៃទី ០១ ខែកក្កដា ឆ្នាំ ២០១៨ - ថ្ងៃទី ៣០ ខែមិថុនា ឆ្នាំ ២០១៩.......... ១៨៥

ជំពូក ៤៖ ការចិញ្ចឹមបសុសត្វ និងបសុបក្សី........................................................................................ ១៨៦
តារាង ៤.១. បសុសត្វ៖ សត្វពាហនៈ និងសត្វល្អិតដែលបានរាយការណ៍ដោយគ្រួសារកសិកម្ម គិតជាពាន់ក្បាល តាមតំបន់/រាជធានី ខេត្ត ចាប់ពីថ្ងៃទី១ ខែកក្កដា ឆ្នាំ២០១៨ ដល់ថ្ងៃទី៣០ ខែមិថុនា ឆ្នាំ២០១៩ ............................... ១៨៦

តារាង ៤.២. បសុសត្វ៖ សត្វពាហនៈ និងសត្វល្អិតដែលបានរាយការណ៍ គិតជាពាន់ក្បាល តាមតំបន់/រាជធានី ខេត្ត ចាប់ពីថ្ងៃទី០១ ខែកក្កដា ឆ្នាំ២០១៨ ដល់ថ្ងៃទី៣០ ខែមិថុនា ឆ្នាំ២០១៩............................................................. ១៨៧

តារាង ៤.៣. ចំនួនបសុសត្វដែលរាយការណ៍ គិតជាពាន់ក្បាល ចំនួនសត្វជាមធ្យមក្នុងមួយគ្រួសារ និងចំនួនទីសត្តឃាត នៅទូទាំងប្រទេស.............................................................................................................. ១៩១

តារាង ៤.៤. សេះ ចំនួនគ្រួសារ ចំនួនសត្វបានរាយការណ៍ គិតជាពាន់ ចំនួនសត្វជាមធ្យមក្នុងមួយគ្រួសារបានរាយការណ៍ តាមតំបន់/ខេត្ត.................................................................................................................. ១៩២

តារាង ៤.៥. សត្វគោ៖ ចំនួនគ្រួសារចិញ្ចឹមគោ និងចំនួនសត្វគោ (គិតជាពាន់) ចំនួនសត្វគោជាមធ្យមក្នុងមួយគ្រួសារ ចំនួនគ្រួសាររាយការណ៍ពីទីសត្តឃាតដ្ឋាន តាមតំបន់/ខេត្ត...................................................................... ១៩២

តារាង ៤.៦. សត្វក្របី៖ ចំនួនគ្រួសារចិញ្ចឹមក្របី និងចំនួនសត្វក្របី (គិតជាពាន់) ចំនួនសត្វក្របីជាមធ្យមក្នុងមួយគ្រួសារ ចំនួនគ្រួសាររាយការណ៍ពីទីសត្តឃាតដ្ឋាន តាមតំបន់/ខេត្ត..................................................................... ១៩៧

តារាង ៤.៧. សត្វពពែ៖ ចំនួនគ្រួសារចិញ្ចឹមពពែ និងចំនួនសត្វពពែ (គិតជាពាន់) ចំនួនសត្វពពែជាមធ្យមក្នុងមួយគ្រួសារ ចំនួនគ្រួសាររាយការណ៍ពីទីសត្តឃាតដ្ឋាន តាមតំបន់/ខេត្ត...................................................................... ២០១

តារាង ៤.៨. សត្វជ្រូក៖ ចំនួនគ្រួសារចិញ្ចឹមជ្រូក និងចំនួនសត្វជ្រូក (គិតជាពាន់) ចំនួនសត្វជ្រូកជាមធ្យមក្នុងមួយគ្រួសារ ចំនួនគ្រួសាររាយការណ៍ពីទីសត្តឃាតដ្ឋាន តាមតំបន់/ខេត្ត..................................................................... ២០២

តារាង ៤.៩. បសុបក្សី៖ ចំនួនគ្រួសារចិញ្ចឹមសត្វស្លាប និងចំនួនសត្វស្លាប (គិតជាពាន់) ចំនួនសត្វសត្វស្លាបជាមធ្យមក្នុង

មួយគ្រួសារ ចំនួនគ្រួសាររាយការណ៍អំពីការសម្លាប់សត្វ តាមតំបន់/ខេត្ត.................................................... ២០៨

តារាង ៤.១០. សត្វគោ៖ ចំនួនគ្រួសារសរុប ចំនួនសរុបសត្វគោ និងចំនួនជាមធ្យមនៃសត្វគោក្នុងមួយគ្រួសារ តាមភេទនិងអាយុ តាមតំបន់/ខេត្ត នៃថ្ងៃយោង ........................................................................................................ ២១៥

តារាង ៤.១១. សត្វគោ៖ ចំនួនគ្រួសារសរុប ចំនួនសរុបនិងមធ្យមនៃគោកើត សត្វដែលបានទិញ សត្វងាប់ សត្វលក់ និងតម្លៃមធ្យមនៃការលក់ចុងក្រោយ សត្វលួច, សត្វដែលបានផ្តល់ឱ្យជាអំណោយសត្វដែលត្រូវបានសម្លាប់និងសត្វបានចាក់វ៉ាក់សាំងក្នុងអំឡុងពេល ១២ ខែចុងក្រោយគឺថ្ងៃទី ១ ខែកក្កដាឆ្នាំ ២០១៨ ដល់ថ្ងៃទី ៣០ ខែមិថុនាឆ្នាំ ២០១៩ តាមតំបន់/ខេត្ត នៃថ្ងៃយោង ........................................................................................................ ២១៦

តារាង ៤.១២. សត្វក្របី៖ ចំនួនគ្រួសារសរុប ចំនួនសរុបសត្វក្របី និងចំនួនមធ្យមនៃសត្វក្របីក្នុងមួយគ្រួសារ តាមភេទនិងអាយុនៃថ្ងៃយោង តាមតំបន់/ខេត្ត ........................................................................................................ ២១៧

តារាង ៤.១៣. សត្វក្របី៖ ចំនួនគ្រួសារសរុប ចំនួនសរុបនិងមធ្យមនៃក្របីកើត សត្វដែលបានទិញ សត្វងាប់ សត្វលក់ និងតម្លៃមធ្យមនៃការលក់ចុងក្រោយ សត្វលួច, សត្វដែលបានផ្តល់ឱ្យជាអំណោយសត្វដែលត្រូវបានសម្លាប់និងសត្វបានចាក់វ៉ាក់សាំងក្នុងអំឡុងពេល ១២ ខែចុងក្រោយគឺថ្ងៃទី ១ ខែកក្កដាឆ្នាំ ២០១៨ ដល់ថ្ងៃទី ៣០ ខែមិថុនាឆ្នាំ ២០១៩ តាមតំបន់/ខេត្ត នៃថ្ងៃយោង ........................................................................................................ ២១៩

តារាង ៤.១៤. សត្វជ្រូក៖ ចំនួនគ្រួសារសរុប ចំនួនសរុបសត្វជ្រូក និងចំនួនមធ្យមនៃសត្វជ្រូកក្នុងមួយគ្រួសារ តាមភេទនិងអាយុនៃថ្ងៃយោង តាមតំបន់/ខេត្ត ........................................................................................................ ២២១

តារាង ៤.១៥. សត្វជ្រូក៖ ចំនួនគ្រួសារសរុប ចំនួនសរុបនិងមធ្យមនៃជ្រូកកើត សត្វដែលបានទិញ សត្វងាប់ សត្វលក់ និងតម្លៃមធ្យមនៃការលក់ចុងក្រោយ សត្វលួច, សត្វដែលបានផ្តល់ឱ្យជាអំណោយសត្វដែលត្រូវបានសម្លាប់និងសត្វបានចាក់វ៉ាក់សាំងក្នុងអំឡុងពេល ១២ ខែចុងក្រោយគឺថ្ងៃទី ១ ខែកក្កដាឆ្នាំ ២០១៨ ដល់ថ្ងៃទី ៣០ ខែមិថុនាឆ្នាំ ២០១៩ តាមតំបន់/ខេត្ត នៃថ្ងៃយោង ........................................................................................................ ២២២

តារាង ៤.១៦. មាន់ស្រែ៖ ចំនួនគ្រួសារសរុប ចំនួនសរុបនិងមធ្យមនៃសត្វកើត សត្វដែលបានទិញ សត្វងាប់ សត្វលក់ និងតម្លៃមធ្យមនៃការលក់ចុងក្រោយ សត្វលួច, សត្វដែលបានផ្តល់ឱ្យជាអំណោយសត្វដែលបានសម្លាប់និងសត្វបានចាក់វ៉ាក់សាំងក្នុងអំឡុងពេល ១២ ខែចុងក្រោយគឺថ្ងៃទី ១ ខែកក្កដាឆ្នាំ ២០១៨ ដល់ថ្ងៃទី ៣០ ខែមិថុនាឆ្នាំ ២០១៩ តាម តំបន់ / ខេត្ត ........................................................................................................ ២២៤

តារាង ៤.១៧. ទាស្រែ៖ ចំនួនគ្រួសារសរុប ចំនួនសរុបនិងមធ្យមនៃសត្វកើត សត្វដែលបានទិញ សត្វងាប់ សត្វលក់ និងតម្លៃមធ្យមនៃការលក់ចុងក្រោយ សត្វលួច, សត្វដែលបានផ្តល់ឱ្យជាអំណោយសត្វដែលបានសម្លាប់និងសត្វបានចាក់វ៉ាក់សាំងក្នុងអំឡុងពេល ១២ ខែចុងក្រោយគឺថ្ងៃទី ១ ខែកក្កដាឆ្នាំ ២០១៨ ដល់ថ្ងៃទី ៣០ ខែមិថុនាឆ្នាំ ២០១៩ តាមតំបន់/ខេត្ត ........................................................................................................ ២២៥

តារាង ៤.១៨. បសុសត្វ៖ ចំនួនគ្រួសារបានរាយការណ៍ គិតជាពាន់ តាមប្រភេទទំហំហ្វូងសត្វ ទូទាំងប្រទេស នៃថ្ងៃយោង ........................................................................................................ ២២៦

តារាង ៤.១៩. សត្វសេះ៖ ចំនួនគ្រួសារបានរាយការណ៍ គិតជាពាន់ តាមទំហំហ្វូង តាមតំបន់/តាមខេត្ត នៃថ្ងៃយោង

.................................................................................................................................................. ២២៧

តារាង ៤.២០. សត្វគោះ ចំនួនគ្រួសារដែលបានរាយការណ៍ គិតជាពាន់ តាមទំហំហ្វូង តាមតំបន់/តាមខេត្ត នៃថ្ងៃយោង .................................................................................................................................................. ២២៨

តារាង ៤.២១. សត្វក្របី កសិដ្ឋានដែលបានរាយការណ៍គិតជាពាន់ ចែកទៅតាមចំនួន នៅកម្រិតតំបន់/ខេត្ត ក្នុងបច្ចុប្បន្ន .................................................................................................................................................. ២៣៣

តារាង ៤.២២. សត្វពពែ កសិដ្ឋានដែលបានរាយការណ៍គិតជាពាន់ ចែកទៅតាមចំនួន នៅកម្រិតតំបន់/ខេត្ត ក្នុងបច្ចុប្បន្ន .................................................................................................................................................. ២៣៦

តារាង ៤.២៣. សត្វជ្រូក កសិដ្ឋានដែលបានរាយការណ៍គិតជាពាន់ ចែកទៅតាមចំនួន នៅកម្រិតតំបន់/ខេត្ត ក្នុងបច្ចុប្បន្ន .................................................................................................................................................. ២៣៧

តារាង ៤.២៤. បសុបក្សី កសិដ្ឋានដែលបានរាយការណ៍គិតជាពាន់ ចែកទៅតាមចំនួន នៅកម្រិតតំបន់/ខេត្ត ក្នុងបច្ចុប្បន្ន .................................................................................................................................................. ២៤១

តារាង ៤.២៥. ស៊ុតដែលប្រមូលបាន ចំនួនកសិដ្ឋានដែលបានរាយការណ៍គិតជាពាន់ ចែកទៅតាមចំនួន នៅតំបន់/ខេត្ត នៅកាលបរិច្ឆេទយោង.................................................................................................................... ២៤៧

តារាង ៤.២៦. សត្វល្អិត ចំនួនកសិដ្ឋានដែលបានរាយការណ៍គិតជាពាន់ ចិញ្ចឹមសត្វល្អិតសម្រាប់លក់ចែកតាមតំបន់/ខេត្ត នៅកាលបរិច្ឆេទយោង.................................................................................................................... ២៤៨

តារាង ៤.២៧. សត្វសេះ ចំនួនកសិដ្ឋានដែលបានរាយការណ៍គិតជាពាន់ ដោយប្រភេទនៃការចិញ្ចឹម និងកិច្ចសន្យាផលិតកម្ម/ទីផ្សារចែកទៅតាមតំបន់/ខេត្ត នៅកាលបរិច្ឆេទយោង............................................................ ២៤៨

តារាង ៤.២៨. សត្វគោ ចំនួនកសិដ្ឋានដែលបានរាយការណ៍គិតជាពាន់ ដោយប្រភេទនៃការចិញ្ចឹម និងកិច្ចសន្យាផលិតកម្ម/ទីផ្សារចែកទៅតាមតំបន់/ខេត្ត នៅកាលបរិច្ឆេទយោង............................................................ ២៤៩

តារាង ៤.២៩. សត្វក្របី ចំនួនកសិដ្ឋានដែលបានរាយការណ៍គិតជាពាន់ ដោយប្រភេទនៃការចិញ្ចឹម និងកិច្ចសន្យាផលិតកម្ម/ទីផ្សារចែកទៅតាមតំបន់/ខេត្ត នៅកាលបរិច្ឆេទយោង............................................................ ២៥៣

តារាង ៤.៣០. សត្វពពែ ចំនួនកសិដ្ឋានដែលបានរាយការណ៍គិតជាពាន់ ដោយប្រភេទនៃការចិញ្ចឹម និងកិច្ចសន្យាផលិតកម្ម/ទីផ្សារចែកទៅតាមតំបន់/ខេត្ត នៅកាលបរិច្ឆេទយោង............................................................ ២៥៦

តារាង ៤.៣១. សត្វជ្រូក ចំនួនកសិដ្ឋានដែលបានរាយការណ៍គិតជាពាន់ ដោយប្រភេទនៃការចិញ្ចឹម និងកិច្ចសន្យាផលិតកម្ម/ទីផ្សារចែកទៅតាមតំបន់/ខេត្ត នៅកាលបរិច្ឆេទយោង............................................................ ២៥៧

តារាង ៤.៣២. បសុបក្សី ចំចំនួនកសិដ្ឋានដែលបានរាយការណ៍គិតជាពាន់ ដោយប្រភេទនៃការចិញ្ចឹម និងកិច្ចសន្យាផលិតកម្ម/ទីផ្សារចែកទៅតាមតំបន់/ខេត្ត នៅកាលបរិច្ឆេទយោង............................................................ ២៦១

*ជំពូក ៥៖ វារីវប្បកម្ម និងការនេសាទ ........................................................................................................ ២៦៧*

*តារាង ៥.១. គ្រួសារ/កសិដ្ឋានដែលបានរាយការណ៍មានវារីវប្បកម្ម និងការនេសាទ (គិតជាពាន់) គិតចាប់ពីថ្ងៃទី០១ ខែកក្កដា ឆ្នាំ២០១៨ ដល់ ថ្ងៃទី៣០ ខែ មិថុនា ឆ្នាំ២០១៩ នៅកម្ពុជា......................................................................... ២៦៧*

*តារាង ៥.២. វារីវប្បកម្ម និងសកម្មភាពនេសាទ គ្រួសារ/កសិដ្ឋានដែលបានរាយការណ៍ (គិតជាពាន់) នៅកម្រិតតំបន់/ខេត្ត ថ្ងៃទី ១ ខែកក្កដា ឆ្នាំ ២០១៨ - ថ្ងៃទី ៣០ ខែមិថុនា ឆ្នាំ ២០១៩............................................................................. ២៦៨*

*តារាង ៥.៣. ពូជវារីវប្បកម្មដែលបានចិញ្ចឹម គ្រួសារ/កសិដ្ឋានដែលបានរាយការណ៍ (គិតជាពាន់) ប្រទេសកម្ពុជា ថ្ងៃទី ១ ខែកក្កដា ឆ្នាំ ២០១៨ - ថ្ងៃទី ៣០ ខែមិថុនា ឆ្នាំ ២០១៩ ................................................................................. ២៦៩*

*តារាង ៥.៤. ពូជវារីវប្បកម្មដែលបានចិញ្ចឹម គ្រួសារ/កសិដ្ឋានដែលបានរាយការណ៍ (គិតជាពាន់) សន្និធិ និងការប្រមូលផលក្នុងអំឡុងរយៈពេលយោង នៅកម្រិតតំបន់/ខេត្ត ថ្ងៃទី ១ ខែកក្កដា ឆ្នាំ ២០១៨ - ថ្ងៃទី ៣០ ខែមិថុនា ឆ្នាំ ២០១៩ ................................................................................................................................................. ២៧០*

*តារាង ៥.៥ គ្រួសារ/កសិដ្ឋាន (គិតជាពាន់) ដែលបានរាយការណ៍អំពីមុខទំនិញវារីវប្បកម្មជាក់លាក់ នៅកម្រិតភូមិភាគ/ខេត្ត ថ្ងៃទី ១ ខែកក្កដា ឆ្នាំ ២០១៨ - ថ្ងៃទី ៣០ ខែមិថុនា ឆ្នាំ ២០១៩ ...................................................................... ២៧១*

*តារាង ៥.៦. គ្រួសារ/កសិដ្ឋាន ដែលបានរាយការណ៍ថាបានប្រើប្រាស់ឧបករណ៍នេសាទ នៅកម្រិតភូមិភាគ/ខេត្ត ថ្ងៃទី ១ ខែកក្កដា ឆ្នាំ ២០១៨ - ថ្ងៃទី ៣០ ខែមិថុនា ឆ្នាំ ២០១៩....................................................................................... ២៧២*

*តារាង ៥.៧. ប្រភេទដែលបាននេសាទ ការគ្រួសារ/កសិដ្ឋានដែលបានរាយការណ៍ (គិតជាពាន់) ប្រទេសកម្ពុជា ថ្ងៃទី ១ ខែកក្កដា ឆ្នាំ ២០១៨ - ថ្ងៃទី ៣០ ខែមិថុនា ឆ្នាំ ២០១៩......................................................................................... ២៧៣*

*តារាង ៥.៨. ប្រភេទដែលបាននេសាទ គ្រួសារ/កសិដ្ឋានដែលបានរាយការណ៍ (គិតជាពាន់) នៅកម្រិតតំបន់/ខេត្ត ថ្ងៃទី ១ ខែកក្កដា ឆ្នាំ ២០១៨ - ថ្ងៃទី ៣០ ខែមិថុនា ឆ្នាំ ២០១៩......................................................................................... ២៧៤*

*តារាង ៥.៩. គ្រួសារនេសាទ (គិតជាពាន់) ដែលបានរាយការណ៍ថាជាសមាជិកនៅក្នុងសហគមន៍ សមាគម/អង្គការជលផលសហគមន៍ នៅកម្រិតតំបន់/ខេត្ត ថ្ងៃទី ១ ខែកក្កដា ឆ្នាំ ២០១៨ - ថ្ងៃទី ៣០ ខែមិថុនា ឆ្នាំ ២០១៩ ...................... ២៨១*

*ជំពូក ៦៖ សកម្មភាពសេដ្ឋកិច្ចបន្ថែមនៅក្នុងគ្រួសារកសិកម្ម...................................................................... ២៨២*

*តារាង ៦.១. សកម្មភាពដទៃទៀតរបស់គ្រួសារកសិកម្ម ចែកតាមគ្រួសារដែលបានរាយការណ៍(គិតជាពាន់) ប្រទេសកម្ពុជា ថ្ងៃទី ១ ខែកក្កដា ឆ្នាំ ២០១៨ - ថ្ងៃទី ៣០ ខែមិថុនា ឆ្នាំ ២០១៩.................................................................... ២៨២*

*តារាង ៦.២. សកម្មភាពដទៃទៀតរបស់គ្រួសារ ចែកតាមគ្រួសារដែលបានរាយការណ៍(គិតជាពាន់) ប្រទេសកម្ពុជា ថ្ងៃទី ១ ខែកក្កដា ឆ្នាំ ២០១៨ - ថ្ងៃទី ៣០ ខែមិថុនា ឆ្នាំ ២០១៩........................................................................... ២៨៣*

*តារាង ៦.៣. សកម្មភាពដទៃទៀតរបស់គ្រួសារ ចែកតាមគ្រួសារ (គិតជាពាន់) ដែលបានរាយការណ៍ នៅកម្រិតខេត្ត ថ្ងៃទី ១ ខែកក្កដា ឆ្នាំ ២០១៨ - ថ្ងៃទី ៣០ ខែមិថុនា ឆ្នាំ ២០១៩......................................................................... ២៨៥*

តារាង ៦.៤. សកម្មភាពព្រៃឈើ ចែកតាមផលិផលព្រៃឈើ៖ ការគ្រួសារដែលបានរាយការណ៍ (គិតជាពាន់) បរិមាណផលិតបាន ការលក់ នៅកម្រិតប្រទេសកម្ពុជា ថ្ងៃទី ១ ខែកក្កដា ឆ្នាំ ២០១៨ - ថ្ងៃទី ៣០ ខែមិថុនា ឆ្នាំ ២០១៩............ ២៨៦

តារាង ៦.៥. សកម្មភាពព្រៃឈើ ចែកទៅតាមផលិផលព្រៃឈើ៖ ការកាន់កាប់ដែលបានរាយការណ៍ (គិតជាពាន់) បរិមាណផលិតបាន នៅកម្រិតតំបន់/ខេត្ត ថ្ងៃទី ១ ខែកក្កដា ឆ្នាំ ២០១៨ - ថ្ងៃទី ៣០ ខែមិថុនា ឆ្នាំ ២០១៩........... ២៨៧

តារាង ៦.៦. សមមាត្រនៃចំណូលសរុបរបស់គ្រួសារបានមកពីកសិកម្ម និងការចូលរួមចំណែករបស់សកម្មភាពកសិកម្មទៅក្នុងចំណូលសរុបរបស់គ្រួសារបើប្រៀបជាមួយឆ្នាំកន្លងមក ចែកទៅតាមការគ្រួសារដែលបានរាយការណ៍ (គិតជាពាន់) នៅកម្រិតភូមិភាគ/ខេត្ត ថ្ងៃទី ១ ខែកក្កដា ឆ្នាំ ២០១៨ - ថ្ងៃទី ៣០ ខែមិថុនា ឆ្នាំ ២០១៩. ...................................... ២៨៨

តារាង ៦.៧. ប្រភពព័ត៌មានសំខាន់ៗ ដែលត្រូវបានប្រើប្រាស់សម្រាប់ព័ត៌មានកសិកម្ម ចែកទៅតាមគ្រួសារដែលបានរាយការណ៍(គិតជាពាន់) នៅកម្រិតភូមិភាគ/ខេត្ត ថ្ងៃទី ១ ខែកក្កដា ឆ្នាំ ២០១៨ - ថ្ងៃទី ៣០ ខែមិថុនា ឆ្នាំ ២០១៩........ ២៨៩

តារាង ៦.៨. របៀបដែលប្រភពព័ត៌មានកសិម្មត្រូវបានយកមកប្រើជាព័ត៌មានពិគ្រោះ ចែកទៅតាមគ្រួសារដែលបានរាយការណ៍(គិតជាពាន់) នៅកម្រិតភូមិភាគ/ខេត្ត ថ្ងៃទី ១ ខែកក្កដា ឆ្នាំ ២០១៨ - ថ្ងៃទី ៣០ ខែមិថុនា ឆ្នាំ ២០១៩....... ២៩០

តារាង ៦.៩. ការចូលរួមនៅក្នុងសមាគមកសិករ សហករណ៍ពាណិជ្ជកម្ម ឬសហគមន៍អ្នកផលិត ចែកទៅតាមគ្រួសារដែលបានរាយការណ៍(គិតជាពាន់) នៅកម្រិតភូមិភាគ/ខេត្ត ថ្ងៃទី ១ ខែកក្កដា ឆ្នាំ ២០១៨ - ថ្ងៃទី ៣០ ខែមិថុនា ឆ្នាំ ២០១៩........................................................................................................................................... ២៩១

តារាង ៦.១០. គ្រោះធម្មជាតិដែលគ្រួសារជួបប្រទះ សមត្ថភាពក្នុងការដោះស្រាយជាមួយការគ្រោះធម្មជាតិ ភាពធ្ងន់ធ្ងរនៃគ្រោះធម្មជាតិ បើប្រៀបធៀបជាមួយពេលអតីតកាល ចែកទៅតាមគ្រួសារដែលបានរាយការណ៍(គិតជាពាន់) នៅកម្រិតតំបន់/ខេត្ត ថ្ងៃទី ១ ខែកក្កដា ឆ្នាំ ២០១៨ - ថ្ងៃទី ៣០ ខែមិថុនា ឆ្នាំ ២០១៩. .................................................. ២៩២

តារាង ៦.១១. គ្រោះធម្មជាតិដែលគ្រួសារជួបប្រទះ៖ គ្រួសារ (គិតជាពាន់) ដែលបានរាយការណ៍តាមការឆ្លើយតបចំពោះគ្រោះធម្មជាតិ នៅកម្រិតតំបន់/ខេត្ត ថ្ងៃទី ១ ខែកក្កដា ឆ្នាំ ២០១៨ - ថ្ងៃទី ៣០ ខែមិថុនា ឆ្នាំ ២០១៩........................................................................................................................................... ២៩៣

ជំពូក ៧៖ គ្រួសារកសិកម្ម និងប្រជាសាស្ត្រ.......................................................................................... ៣០២

តារាង ៧.១. គ្រួសារ (គិតជាពាន់) នៃអ្នកកាន់កាប់ដោយចែកទៅតាមប្រភេទទំហំ និងទំហំមធ្យម នៅកម្រិតតំបន់ / ខេត្ត ឆ្នាំ ២០១៩........................................................................................................................................... ៣០២

តារាង ៧.២. គ្រួសារ (គិតជាពាន់) នៃអ្នកកាន់កាប់ដោយចែកទៅតាមប្រភេទទំហំ នៅកម្រិតតំបន់ / ខេត្ត ឆ្នាំ២០១៩. ........................................................................................................................................... ៣០៣

តារាង ៧.៣. សមាជិកគ្រួសារអ្នកកាន់កាប់ (គិតជាពាន់) ចែកទៅតាមប្រភេទអាយុ និងភេទ នៅកម្រិតតំបន់/ខេត្ត ឆ្នាំ ២០១៩........................................................................................................................................... ៣០៤

តារាង ៧.៤. សមាជិកគ្រួសារអ្នកកាន់កាប់ (គិតជាពាន់) ចែកទៅតាមការទំនាក់ទំនងជាមួយមេគ្រួសារ ចែកទៅតាមភេទ នៅកម្រិតតំបន់/ខេត្ត ឆ្នាំ២០១៩........................................................................................... ៣០៧

តារាង ៧.៥. សមាជិកគ្រួសារអ្នកកាន់កាប់ (គិតជាពាន់) ដែលមានអាយុលើស ១៥ឆ្នាំ ចែកទៅតាមស្ថានភាពអាពាហ៍ពិពាហ៍ ចែកទៅតាមភេទ នៅកម្រិតតំបន់/ខេត្ត ឆ្នាំ២០១៩....................................................................... ៣១០

តារាង ៧.៦. សមាជិកគ្រួសារអ្នកកាន់កាប់ (គិតជាពាន់) ដែលមានអាយុលើស ១៥ឆ្នាំ ចែកទៅតាមកម្រិតការអប់រំខ្ពស់បំផុតដែលបានរៀនចប់ ចែកទៅតាមភេទ នៅកម្រិតតំបន់/ខេត្ត ឆ្នាំ២០១៩........................................................... ៣១៣

តារាង ៧.៧. សមាជិកគ្រួសារអ្នកកាន់កាប់ (គិតជាពាន់) អាយុតិចជាង ២៤ឆ្នាំ និងច្រើនជាង ៥ឆ្នាំ ចែកទៅតាមការចូលរៀននៅសាលា អំឡុងឆ្នាំសិក្សាបច្ចុប្បន្ន ចែកទៅតាមវគ្គបណ្តុះបណ្តាលកសិកម្មផ្លូវការ ចែកទៅតាមការចូលរួមក្នុងការសម្រេចចិត្តទាក់ទងជាមួយដំណាំ និងបសុសត្វ ចែកទៅតាមការងារនៅក្នុងការកាន់កាប់ (សូម្បីតែរយៈពេលមួយថ្ងៃ) ចែកទៅតាមភេទ នៅកម្រិតតំបន់/ខេត្ត ពីថ្ងៃទី១ ខែមិថុនា ២០១៨ – ថ្ងៃទី ៣០ ខែកក្កដា ឆ្នាំ ២០១៩......................... ៣១៦

តារាង ៧.៨. មេគ្រួសារ (គិតជាពាន់) ចែកទៅតាមប្រភេទអាយុ និងអាយុជាមធ្យម ចែកទៅតាមភេទ នៅកម្រិតតំបន់/ខេត្ត ឆ្នាំ២០១៩........................................................................................................................................ ៣១៩

ជំពូក ៨៖ ពលកម្មក្នុងវិស័យកសិកម្ម............................................................................................................ ៣២២

តារាង ៨.១. សមាជិកគ្រួសារអាយុលើស ៥ ឆ្នាំ ឬលើសពីនេះ (គិតជាពាន់) ចែកទៅតាមភេទ ការងារនៅក្នុងការកាន់កាប់ ចែកទៅតាមរដូវវស្សា និងរដូវប្រាំង នៅកម្រិតតំបន់/ខេត្ត ថ្ងៃទី ១ ខែកក្កដា ឆ្នាំ ២០១៨ - ថ្ងៃទី ៣០ ខែមិថុនា ឆ្នាំ ២០១៩ ........................................................................................................................................................ ៣២២

តារាង ៨.២. សមាជិកគ្រួសារអាយុ ៥ ឆ្នាំ ឬលើសពីនេះ (គិតជាពាន់) ចែកទៅតាមភេទ ការងារនៅក្នុងការកាន់កាប់ ចែកទៅតាមរដូវវស្សា និងរដូវប្រាំង នៅកម្រិតតំបន់/ខេត្ត ថ្ងៃទី ១ ខែកក្កដា ឆ្នាំ ២០១៨ - ថ្ងៃទី ៣០ ខែមិថុនា ឆ្នាំ ២០១៩... ៣២៥

តារាង ៨.៣. សមាជិកគ្រួសារអាយុ ៥ ឆ្នាំ ឬលើសពីនេះ (គិតជាពាន់) ចែកទៅតាមភេទ ម៉ោង និងថ្ងៃដែលបានធ្វើការនៅលើការកាន់កាប់ចែកទៅតាមរដូវវស្សា និងរដូវប្រាំង នៅកម្រិតតំបន់/ខេត្ត ថ្ងៃទី ០១ ខែកក្កដា ឆ្នាំ ២០១៨ - ថ្ងៃទី ៣០ ខែមិថុនា ឆ្នាំ ២០១៩......................................................................................................................... ៣២៨

តារាង ៨.៤. សមាជិកគ្រួសារអាយុ ៥ ឆ្នាំ ឬលើសពីនេះ (គិតជាពាន់) ដែលធ្វើការនៅក្នុងការកាន់កាប់ចែកទៅតាមភេទ ចែកទៅតាមប្រាក់ឈ្នួលសម្រាប់ការងារនៅក្នុងការកាន់កាប់ នៅកម្រិតតំបន់/ខេត្ត ថ្ងៃទី ១ ខែកក្កដា ឆ្នាំ ២០១៨ - ថ្ងៃទី ៣០ ខែមិថុនា ឆ្នាំ ២០១៩......................................................................................................................... ៣៣១

តារាង ៨.៥. ការកាន់កាប់ (គិតជាពាន់) ចែកទៅតាមការប្រើប្រាស់កម្មករមានប្រាក់ឈ្នួល ឬកម្មករមានប្រាក់ឈ្នួល និងកម្មករពីខាងក្រៅ នៅកម្រិតតំបន់/ខេត្ត ថ្ងៃទី ១ ខែកក្កដា ឆ្នាំ ២០១៨ - ថ្ងៃទី ៣០ ខែមិថុនា ឆ្នាំ ២០១៩................... ៣៣២

តារាង ៨.៦. ការកាន់កាប់ដែលមានកម្មករពីខាងក្រៅ (គិតជាពាន់) ចំនួនកម្មករចែកទៅតាមរដូវ និងយេនឌ័រ នៅកម្រិតតំបន់/ខេត្ត ថ្ងៃទី ១ ខែកក្កដា ឆ្នាំ ២០១៨ - ថ្ងៃទី ៣០ ខែមិថុនា ឆ្នាំ ២០១៩.................................................... ៣៣៣

តារាង ៨.៧. ការកាន់កាប់ (គិតជាពាន់) ចែកទៅតាមយេនឌ័ររបស់កម្មករពីខាងក្រៅ ចំនួនកម្មករ ភារកិច្ចសំខាន់ៗនៅក្នុងការកាន់កាប់ចែកទៅតាមរដូវវស្សា និងរដូវប្រាំង នៅកម្រិតតំបន់/ខេត្តថ្ងៃទី ១ ខែកក្កដា ឆ្នាំ ២០១៨ - ថ្ងៃទី ៣០ ខែមិថុនា ឆ្នាំ ២០១៩.......................................................................................................................................... ៣៣៥

*តារាង ៨.៨. ការកាន់កាប់ (គិតជាពាន់) ចែកទៅតាមការប្រើប្រាស់កម្មករម្តងម្កាល សកម្មភាពដែលត្រូវបានបំពេញទាំងស្រុង ឬមួយផ្នែកដោយកម្មករម្តងម្កាលនៅកម្រិតតំបន់/ខេត្ត ថ្ងៃទី ១ ខែកក្កដា ឆ្នាំ ២០១៨ - ថ្ងៃទី ៣០ ខែមិថុនា ឆ្នាំ ២០១៩.......... ៣៣៩*

*ជំពូក ៩៖ លំនៅឋាន និងទ្រព្យសម្បត្តិរបស់គ្រួសារកសិកម្ម.......... ៣៤០*

*តារាង ៩.១. លំនៅឋានរបស់ការកាន់កាប់ (គិតជាពាន់) គ្រួសារដែលបានរាយការណ៍ចែកទៅតាមប្រភេទលំនៅឋាន នៅកម្រិតភូមិភាគ/ខេត្ត ថ្ងៃទី ១ ខែកក្កដា ឆ្នាំ ២០១៨ - ថ្ងៃទី ៣០ ខែមិថុនា ឆ្នាំ ២០១៩.......... ៣៤១*

*តារាង ៩.២. គណនីធនាគារគ្រួសាររបស់អ្នកកាន់កាប់ (គិតជាពាន់) ចែកទៅតាមគ្រួសារដែលបានរាយការណ៍ នៅកម្រិតភូមិភាគ/ខេត្ត ថ្ងៃទី ១ ខែកក្កដា ឆ្នាំ ២០១៨ - ថ្ងៃទី ៣០ ខែមិថុនា ឆ្នាំ ២០១៩.......... ៣៤២*

*គុណភាពទិន្នន័យ.......... ៣៤៣*

*តារាង ១០.១. អត្រាឆ្លើយតបចំពោះការអង្កេត CIAS នៅកម្រិតតំបន់/ខេត្ត ឆ្នាំ ២០១៩.......... ៣៤៤*

*តារាង ១០.២. រយៈពេលការសម្ភាសន៍ CIAS នៅកម្រិតភូមិភាគ / ខេត្ត ឆ្នាំ២០១៩.......... ៣៤៥*

**ឯកសារភ្ជាប់ទី ២៖ កម្រងសំណួរ CIAS .......... ៣៤៦**

កម្រងសំណួរត្រួតពិនិត្យបឋម .......... ៣៤៧

កម្រងបញ្ជីសំណួរស្នូល.......... ៣៤៩

**ឯកសារភ្ជាប់ទី ៣៖ ការជ្រើសរើសសំណាកចែកទៅតាមខេត្ត.......... ៣៧១**

**ឯកសារភ្ជាប់ទី ៤៖ ការគណនាមេគុណសំណាក.......... ៣៩០**

# បុព្វកថា

នៅព្រះរាជាណាចក្រកម្ពុជា វិស័យកសិកម្មជាវិស័យដ៏សំខាន់មួយសម្រាប់ទ្រទ្រង់សេដ្ឋកិច្ចកម្ពុជា ដែលមានគ្រួសារធ្វើសកម្មភាពក្នុងវិស័យនេះប្រមាណ ៧២ ភាគរយ បើផ្អែកតាមទិន្នន័យអង្កេតចន្លោះជំរឿនកសិកម្មកម្ពុជាឆ្នាំ ២០១៩ នៅខណៈដែលគ្រួសារកម្ពុជាមានប្រមាណ ៨៥ ភាគរយ ប្រកបមុខរបរកសិកម្មនៅឆ្នាំ ២០១៣។ វិស័យកសិកម្មបានរួមចំណែកផ្តល់តម្លៃបន្ថែមក្នុងកំណើនសេដ្ឋកិច្ចគិតជាមធ្យមមានជាង ២០ ភាគរយ នៃផលិតផលក្នុងស្រុកសរុប (GDP) នៅឆ្នាំ២០១៩ ដែលមានកំណើនតម្លៃបន្ថែមជាមធ្យមប្រមាណជិត ៥ភាគរយ ក្នុងរយៈពេលដប់ឆ្នាំកន្លងមកចាប់ពីឆ្នាំ២០១០ ដល់ ឆ្នាំ២០១៩ (គិតតាមថ្លៃបច្ចុប្បន្ន) ។

ខ្ញុំសូមវាយតម្លៃខ្ពស់លើរបាយការណ៍លទ្ធផលរបកគំហើញថ្មីៗនេះ បង្ហាញទិន្នន័យអំពីផ្នែកដំណាំ ការចិញ្ចឹមសត្វ ការធ្វើវារីវប្បកម្ម និងការនេសាទ និងសកម្មភាពពាក់ព័ន្ធដទៃទៀតដែលមានសារៈប្រយោជន៍បំផុតសម្រាប់ការឆ្លុះបញ្ចាំងអំពីស្ថានភាពផ្នែកបច្ចេកទេសកសិកម្ម បរិស្ថាន សេដ្ឋកិច្ច និងសង្គមគ្រួសារកសិកម្មកម្ពុជា ព័ត៌មានសន្តិសុខស្បៀងនៃគ្រួសារកសិកម្ម ប្រភេទលក្ខណៈនៃរចនាសម្ព័ន្ធកសិកម្ម ដើម្បីធ្វើជាធាតុចូលក្នុងការរៀបចំផែនការយុទ្ធសាស្ត្រអភិវឌ្ឍន៍វិស័យកសិកម្មឆ្នាំ២០១៩-២០២៣ ផែនការយុទ្ធសាស្ត្រអភិវឌ្ឍន៍ជាតិឆ្នាំ២០១៩-២០២៣ ការកាត់បន្ថយភាពក្រីក្រគណនាកំណើន សេដ្ឋកិច្ចជាតិ និងកម្មវិធីអភិវឌ្ឍពាក់ព័ន្ធដទៃទៀត។ ទិន្នន័យអង្កេតនេះនឹងជួយឆ្លុះបញ្ចាំងគាំទ្រអំពីគោលដៅអភិវឌ្ឍន៍ប្រកបដោយចីរភាពឆ្នាំ២០៣០ ដំណើរឆ្ពោះទៅសម្រេចបានទិសដៅអភិវឌ្ឍន៍ក្នុងវិស័យកសិកម្មដែលផ្តោតលើគោលដៅសំខាន់គឺ៖

- គោលដៅទី១៖ ការបញ្ចប់ភាពក្រីក្រគ្រប់ទម្រង់នៅគ្រប់ទីកន្លែង។
- គោលដៅទី២៖ ការបញ្ចប់ភាពអត់ឃ្លាន សម្រេចបានសន្តិសុខស្បៀង ធ្វើឱ្យប្រសើរឡើងស្ថានភាពអាហារូបត្ថម្ភ និងលើកកម្ពស់វិស័យកសិកម្មប្រកបដោយចីរភាព។
- គោលដៅទី៥៖ សម្រេចឱ្យបានសមភាពយេនឌ័រ និងការពង្រឹងភាពអង់អាចរបស់ស្ត្រីនិងកុមារីគ្រប់រូប។
- គោលដៅទី៦៖ ធានាឱ្យមានទឹកស្អាតនិងអនាម័យ និងការគ្រប់គ្រងទឹក និងអនាម័យប្រកបដោយចីរភាពសម្រាប់ប្រជាជនគ្រប់រូប។

ខ្ញុំសូមថ្លែងអំណរគុណចំពោះ រាជរដ្ឋាភិបាលកម្ពុជា ក្រសួងសេដ្ឋកិច្ច និងហិរញ្ញវត្ថុ ក្រសួងកសិកម្ម រុក្ខាប្រមាញ់ និងនេសាទ វិទ្យាស្ថានជាតិស្ថិតិ និងដៃគូអភិវឌ្ឍន៍អង្គការស្បៀង និងកសិកម្ម (FAO) មូលនិធិមីលីនដាប៊ៀលហ្គេត (The Bill and Melinda Gates Foundation) និងទីភ្នាក់ងារសហប្រតិបត្តិការអន្តរជាតិសហរដ្ឋអាមេរិកសម្រាប់អភិវឌ្ឍន៍ (USAID) ដែលបានគាំទ្រផ្នែកបច្ចេកទេស និងថវិកា សម្រាប់ដំណើរការអង្កេតចន្លោះជំរឿនកសិកម្មកម្ពុជាឆ្នាំ២០១៩ ឱ្យសម្រេចបានជោគជ័យប្រកបដោយគុណភាព ប្រសិទ្ធភាព និងទាន់ពេលវេលា សម្រាប់តម្រូវការចាំបាច់របស់អ្នកប្រើប្រាស់ដែលកើនឡើងជាលំដាប់។

ទីបញ្ចប់ ខ្ញុំសូមកោតសរសើរដល់ឯកឧត្តម **រិន ធីរៈ** រដ្ឋលេខាធិការប្រចាំការ ឯកឧត្តម **ហោ ដារិទ្ធ** រដ្ឋលេខាធិការ លោកជំទាវ **ហង់ លីណា** ប្រតិភូរាជរដ្ឋាភិបាលកម្ពុជា ទទួលបន្ទុកអគ្គនាយកវិទ្យាស្ថានជាតិស្ថិតិ សមាជិក សមាជិកា នៃគណៈកម្មការបច្ចេកទេសអង្កេតចន្លោះជំរឿនកសិកម្មកម្ពុជាឆ្នាំ២០១៩ និងមន្ត្រីជំនាញក្រុមការងារបច្ចេកទេសទាំងអស់ ចំពោះខិតខំដឹកនាំធ្វើសកម្មភាពអង្កេត និងវិភាគរបាយការណ៍លទ្ធផលនេះ។

**ទេសរដ្ឋមន្ត្រី រដ្ឋមន្ត្រីក្រសួងផែនការ**

ភ្នំពេញ កម្ពុជា
ខែតុលា ឆ្នាំ២០២០

កិត្តិសេដ្ឋាបណ្ឌិត **ឆាយ ថន**

# អារម្ភកថា

វិទ្យាស្ថានជាតិស្ថិតិ នៃក្រសួងផែនការ សូមបង្ហាញអំពីរបាយការណ៍វិភាគលទ្ធផលចុងក្រោយ នៃទិន្នន័យអង្កេតចន្លោះជំរឿនកសិកម្មកម្ពុជាឆ្នាំ២០១៩ ដែលបានពីការធ្វើសម្ភាសន៍គ្រួសារកសិកម្មសំណាកគំរូចំនួន ១៥ ៩៩៤ គ្រួសារ នៅតាមរាជធានី-ខេត្តទាំង២៥ ស្ថិតក្នុងដែនដីនៃព្រះរាជាណាចក្រកម្ពុជា ក្រោមកិច្ចសហប្រតិបត្តិការ ជាមួយសាមីក្រសួងកសិកម្ម រុក្ខាប្រមាញ់ និងនេសាទ អង្គការស្បៀង និងកសិកម្ម (FAO) នៃអង្គការសហប្រជាជាតិ និងវិទ្យាស្ថានជាតិស្ថិតិ នៃក្រសួងផែនការ ដែលមានគាំទ្រផ្នែកហិរញ្ញវត្ថុ និងបច្ចេកទេសពីរាជរដ្ឋាភិបាលកម្ពុជា និងដៃគូអភិវឌ្ឍន៍អង្គការ FAO មូលនិធិមីលីនដាបៀលហ្គេត (The Bill and Melinda Gates Foundation) និងទីភ្នាក់ងារសហប្រតិបត្តិការអន្តរជាតិសហរដ្ឋអាមេរិកសម្រាប់អភិវឌ្ឍន៍(USAID)។

ការងារអង្កេតចន្លោះជំរឿនកសិកម្មកម្ពុជាឆ្នាំ២០១៩ គឺត្រូវបានអនុវត្តដោយអនុលោមតាមកិច្ចព្រមព្រៀងរវាងក្រសួងផែនការ និងអង្គការស្បៀង និងកសិកម្ម (FAO) ប្រចាំកម្ពុជានៅថ្ងៃទី១៨ ខែកញ្ញា ឆ្នាំ២០១៨ ។ អង្កេតចន្លោះជំរឿនកសិកម្មកម្ពុជាឆ្នាំ២០១៩ ត្រូវបានធ្វើជាលើកដំបូងមានលក្ខណៈទ្រង់ទ្រាយធំ ដោយប្រើប្រាស់កុំព្យូទ័របន្ទះ(Tablet) តាមកម្មវិធីអង្កេតសូឡូស្យុង (Survey Solution) សម្រាប់សម្ភាសន៍កត់ត្រាទិន្នន័យ បន្ទាប់ពីជំរឿនកសិកម្មនៅព្រះរាជាណាចក្រកម្ពុជា ត្រូវបានធ្វើលើកទីមួយនៅឆ្នាំ២០១៣។

ទិន្នន័យអង្កេតសហគ្រាសកសិកម្មខ្នាតធំ ក៏ត្រូវបានបញ្ចូលនៅក្នុងរបាយការណ៍លទ្ធផលវិភាគទិន្នន័យ ចុងក្រោយនេះ ។ របាយការណ៍លទ្ធផលវិភាគនេះ បង្ហាញទិន្នន័យអំពីចំនួនគ្រួសារកាន់កាប់កសិកម្ម ចំនួនអ្នកចូលរួមការងារ ចំនួនអ្នកចូលរួមក្នុងវិស័យកសិកម្ម និងស្ថានភាពសំខាន់ៗនៃសកម្មភាពផ្នែកផលិតកម្មដំណាំ ការចិញ្ចឹមបសុសត្វ និង/ឬបសុបក្សី វារីវប្បកម្ម និងនេសាទ និងគ្រួសារកសិកម្មចូលរួមក្នុងសកម្មភាពសេដ្ឋកិច្ច ក្នុងគោលបំណងដើម្បីធ្វើបច្ចុប្បន្នភាពប្រចាំឆ្នាំអំពីទិន្នន័យជំរឿនគោល សម្រាប់ចងក្រងស្ថិតិកសិកម្ម ឆ្លើយតបទៅនឹងតម្រូវការប្រើប្រាស់របស់អ្នកធ្វើគោលនយោបាយអភិវឌ្ឍន៍កសិកម្ម បរិស្ថាន សង្គម និងសូចនាករគោលដៅអភិវឌ្ឍន៍ប្រកបដោយចីរភាពឆ្នាំ២០៣០ របស់រាជរដ្ឋាភិបាលកម្ពុជា អង្គការសហគមន៍ជាតិ និងអន្តរជាតិអ្នកសិក្សាស្រាវជ្រាវ និងអ្នកពាក់ព័ន្ធដទៃទៀត។

សូមថ្លែងអំណរគុណជាអនេកដល់ក្រសួង ស្ថាប័ន និងអង្គការនានា សមាជិក សមាជិកានៃគណៈកម្មការបច្ចេកទេសអង្កេតចន្លោះជំរឿនកសិកម្មកម្ពុជាឆ្នាំ២០១៩ និងការអង្កេតកសិកម្មប្រចាំឆ្នាំ និងក្រុមការងារ បច្ចេកទេសអង្កេតចន្លោះជំរឿនកសិកម្មកម្ពុជាឆ្នាំ២០១៩ ព្រមទាំងលោក លោកស្រីជំនាញការអង្គការស្បៀង និងកសិកម្ម និងមន្ត្រីទាំងអស់ ដែលបានចូលរួមអនុវត្តការងារប្រមូល ចងក្រង និងវិភាគទិន្នន័យស្ថិតិនៃ របាយការណ៍លទ្ធផលឱ្យសម្រេចបានជោគជ័យ ប្រកបដោយគុណភាព និងប្រសិទ្ធភាពខ្ពស់។

នាងខ្ញុំសូមផ្តល់អនុសាសន៍ថា របាយការណ៍នេះនឹងក្លាយជាធាតុចូលដ៏សំខាន់ ក្នុងការរៀបចំកម្មវិធីគោលនយោបាយអភិវឌ្ឍន៍លើវិស័យកសិកម្មឱ្យកាន់តែមានគុណភាព ប្រសិទ្ធភាព និងស័ក្តិសិទ្ធភាព។ របាយការណ៍នេះ ត្រូវបានបើកចំហរសម្រាប់ពិភាក្សា ព្រមទាំងទទួលនូវរាល់មតិយោបល់ ឬអនុសាសន៍ សម្រាប់ការកែលម្អអភិវឌ្ឍន៍របាយការណ៍លទ្ធផលវិភាគទិន្នន័យឱ្យកាន់តែល្អថែមទៀតនាពេលអនាគត។

**ប្រតិភូរាជរដ្ឋាភិបាលទទួលបន្ទុក**
**អគ្គនាយកវិទ្យាស្ថានជាតិស្ថិតិ**

**ហង់ លីណា**

ភ្នំពេញ កម្ពុជា
ខែតុលា ឆ្នាំ២០២០

# សូចនាករសង្ខេបសំខាន់ៗ

CIAS ២០១៩ ប្រើប្រាស់កម្រងសំណួរចំនួនពីរ។ កម្រងសំណួរទីមួយ គឺជាទម្រង់ពិនិត្យដែលត្រូវបានប្រើប្រាស់ដើម្បីញែករវាងគ្រួសារកសិកម្មចេញពីគ្រួសារមិនមែនកសិកម្ម។ គ្រួសារសរុបចំនួន ១០១ ៣៨៣ គ្រួសារត្រូវបានពិនិត្យដើម្បីស្វែងយល់អំពីសកម្មភាពកសិកម្ម។ ទិន្នន័យបានមកពីទម្រង់ការពិនិត្យនេះត្រូវបានចងក្រង ហើយការជ្រើសរើសសំណាកគ្រួសារត្រូវបានធ្វើឡើង។ ក្នុងចំណោមគ្រួសារចំនួន ៧២ ៦០៣ គ្រួសារដែលបានរាយការណ៍អំពីសកម្មភាពកសិកម្ម សំណាកចំនួន ១៥ ៩៩៤ គ្រួសារត្រូវបានជ្រើសរើស។ បន្ទាប់ពីនោះ កម្រងសំណួរចម្បង សម្រាប់ការសិក្សាអង្កេតត្រូវបានយកមកប្រើប្រាស់ដើម្បីប្រមូលទិន្នន័យពីសំណាកគ្រួសារកសិកម្ម។ កម្រងសំណួរដដែលនេះក៏ត្រូវបានប្រើប្រាស់ដើម្បីប្រមូលទិន្នន័យពីគ្រួសារមិនមែនកសិកម្ម ឬអ្នកកាន់កាប់ផ្នែកយុត្តាធិការ ការកាន់កាប់ផ្នែកកសិកម្មផងដែរ។ ទម្រង់នេះរួមមាន ៩ ផ្នែកសំខាន់ៗ៖

១. ការពិនិត្យរកប្រភេទសកម្មភាពកសិកម្មផ្សេងៗ

២. ព័ត៌មានស្តីពីការកាន់កាប់ និងអ្នកកាន់កាប់

៣. សកម្មភាពផលិតកម្មដំណាំ

រួមទាំងផ្ទៃដែដាំដុះដំណាំ និងប្រមូលផល បរិមាណដែលផលិតបាន សមាមាត្រនៃផលិតកម្មដែលត្រូវបានលក់ ឬសម្រាប់ប្រើប្រាស់ក្នុងផ្ទះ ការប្រើប្រាស់ជី ប្រព័ន្ធស្រោចស្រព ថ្នាំសម្លាប់សត្វល្អិត ការប្រើប្រាស់គ្រាប់ពូជដែលមិនមានការបញ្ជាក់ ឬគ្រាប់ពូជទំនើប។ល។

៤. សកម្មភាពទាក់ទងនឹងបសុសត្វ បសុបក្សី និងសត្វល្អិត

រួមទាំងចំនួននៃការកាន់កាប់លើសត្វដែលបានចិញ្ចឹមក្នុងរយៈពេល ១២ខែកន្លងមក ចំនួនសត្វដែលមានវត្តមាននៅក្នុងទីកន្លែងកាន់កាប់ សកម្មភាពសត្តឃាត។ល។

៥. សកម្មភាពវារីវប្បកម្ម និងការនេសាទ

រួមទាំងចំនួនការកាន់កាប់ដែលចូលរួមពាក់ព័ន្ធក្នុងសកម្មភាពទាំងអស់នេះ ពូជវារីវប្បកម្មដែលត្រូវបានចិញ្ចឹម ទិន្នផលដែលបានទទួលពីសកម្មភាពនេសាទត្រី។ល។

៦. សេដ្ឋកិច្ចក្នុងរយៈពេល ១២ ខែចុងក្រោយ

រួមទាំងសកម្មភាពរកចំណូលបន្ថែម ការប៉ះទង្គិចធ្ងន់ធ្ងរដែលបានជួបប្រទះពីសំណាក់គ្រួសារ។ល។

៧. គ្រួសាររបស់អ្នកកាន់កាប់ និងសហអ្នកកាន់កាប់

រួមទាំងទិន្នន័យប្រជាសាស្រ្ត កម្រិតការអប់រំ ។ល។ របស់សមាជិកគ្រួសារ

៨. ពលកម្មដែលត្រូវបានប្រើប្រាស់ ដោយគ្រួសារ

រួមទាំងពលកម្មក្នុងគ្រួសារ និងពលកម្មពីខាងក្រៅ ព្រមទាំងកម្មករម្តងម្កាល ដោយចែកទៅតាមយេនឌ័រ ។ល។

៩. លំនៅឋាន និងទ្រព្យសម្បត្តិរបស់គ្រួសារ

រួមទាំងប្រភេទវត្ថុធាតុដើមដើម្បីសង់លំនៅឋាន វត្តមាននៃគណនេយ្យធនាគារ។ល។

ការប៉ាន់ប្រមាណសំខាន់ៗបានមកពី CIAS២០១៩ត្រូវបានបង្ហាញដូចខាងក្រោមសម្រាប់ប្រទេសទាំងមូល។

| សូចនាករសំខាន់ៗ៖ ការកាន់កាប់កសិកម្មតាមគ្រួសារ | |
|---|---|
| ចំនួនគ្រួសារកាន់កាប់កសិកម្ម | ១ ៧២៦ ៣៣៧ |
| ភាគរយនៃការកាន់កាប់កសិកម្មតាមគ្រួសារ ក្នុងគោលបំណងធ្វើកសិកម្ម៖ | |
| • សម្រាប់ការប្រើប្រាស់ក្នុងគ្រួសារ | ៦១,១% |
| • សម្រាប់លក់ | ៣៨,៩% |
| **សកម្មភាពផលិតកម្មដំណាំ** | |
| ចំនួនគ្រួសារដាំដុះដំណាំ | ១ ៥១៦ ៩៦៧ |
| ភាគរយនៃគ្រួសារដាំដុះដំណាំ | ៨៧,៩% |
| **សកម្មភាពចិញ្ចឹមបសុសត្វ និង/ឬបសុបក្សី** | |
| ចំនួនគ្រួសារចិញ្ចឹមបសុសត្វ និង/ឬបសុបក្សី នៅក្នុងអំឡុងពេល១២ខែកន្លងមក | ១ ៣០០ ៧២៥ |
| ភាគរយនៃគ្រួសារកសិកម្មបានចិញ្ចឹមបសុសត្វ និង/ឬ បសុបក្សី នៅក្នុងអំឡុងពេល ១២ខែកន្លងមក | ៧៥,៣% |
| **សកម្មភាពវារីវប្បកម្ម និងនេសាទ** | |
| ចំនួនគ្រួសារបានចូលរួមក្នុងសកម្មភាពវារីវប្បកម្ម និង/ឬនេសាទ | ២៦៨ ២៧៧ |
| ភាគរយនៃគ្រួសារចូលរួមក្នុងសកម្មភាពវារីវប្បកម្ម និង/ឬនេសាទ | ១៥,៥% |
| **ក្នុងចំណោមគ្រួសារប្រកបរបរវារីវប្បកម្ម និង/ឬនេសាទ** | |
| ភាគរយនៃគ្រួសារបានចូលរួមក្នុងសកម្មភាពតែវារីវប្បកម្ម និង/ឬនេសាទ | ១២,៦% |
| ភាគរយនៃគ្រួសារដែលបានចូលរួមក្នុងសកម្មភាពតែនេសាទ និង/ឬវារីវប្បកម្ម | ៨០,៨% |
| ភាគរយនៃគ្រួសារដែលចូលរួមក្នុងវារីវប្បកម្មនិងនេសាទ ពីចំនួនគ្រួសារសរុបធ្វើវារីវប្បកម្ម និង/ឬនេសាទ | ៦,៦% |

# ពាក្យសរសេរកាត់

| | |
|---|---|
| CIAS | អង្កេតចន្លោះជំរឿនកសិកម្មកម្ពុជា |
| CSES | អង្កេតសេដ្ឋកិច្ចសង្គមកិច្ចកម្ពុជា |
| FAO | អង្គការស្បៀង និងកសិកម្ម |
| GDP | ផលិតផលក្នុងស្រុកសរុប |
| MAFF | ក្រសួងកសិកម្ម រុក្ខាប្រមាញ់ និងនេសាទ |
| MOP | ក្រសួងផែនការ |
| NIS | វិទ្យាស្ថានជាតិស្ថិតិ |
| PPS | ប្រូបាប៊ីលីតេសមាមាត្រទៅនឹងទំហំ |
| RGC | រាជរដ្ឋាភិបាលកម្ពុជា |
| TC | គណៈកម្មាធិការបច្ចេកទេស |
| USAID | ទីភ្នាក់ងារសហរដ្ឋអាមេរិកសម្រាប់ការអភិវឌ្ឍអន្តរជាតិ |

# ជំពូកទី ១ ៖ ទំហំ វិសាលភាព និងការជ្រើសរើសសំណាកគំរូ

ការអង្កេតចន្លោះជំរឿនកសិកម្មនៅព្រះរាជាណាចក្រកម្ពុជា (CIAS2019) ដែលបានធ្វើឡើងក្នុងឆ្នាំ២០១៩ គឺជាការអនុវត្តនូវប្រព័ន្ធស្ថិតិយ៉ាងទូលំទូលាយក្នុងការសម្ភាសន៍កត់ត្រា និងចងក្រងព័ត៌មានស្តីពី ការដាំដុះដំណាំ ការចិញ្ចឹមសត្វ បសុបក្សី វារីវប្បកម្ម និងនេសាទ។ លទ្ធផលទិន្នន័យអង្កេតចន្លោះជំរឿនកសិកម្មកម្ពុជា នឹងត្រូវបានប្រើសម្រាប់ការរៀបចំផែនការយុទ្ធសាស្ត្រអភិវឌ្ឍន៍សេដ្ឋកិច្ច គោលនយោបាយ និងកម្មវិធីអភិវឌ្ឍ កែលម្អលើវិស័យកសិកម្ម និងជលផលនៅក្នុងព្រះរាជាណាចក្រកម្ពុជា។ ការអង្កេតចន្លោះជំរឿនកសិកម្មកម្ពុជាឆ្នាំ ២០១៩ ត្រូវបានធ្វើជាលើកដំបូងដោយប្រើបច្ចេកវិទ្យាទំនើបម៉ាស៊ីនថេប្លេត (Tablets) សម្រាប់ធ្វើសម្ភាសន៍កត់ត្រាទិន្នន័យ បន្ទាប់ពីជំរឿនកសិកម្មនៅព្រះរាជាណាចក្រកម្ពុជាត្រូវបានធ្វើឡើងលើកទីមួយនៅឆ្នាំ២០១៣។

វិទ្យាស្ថានជាតិស្ថិតិ (NIS) នៃក្រសួងផែនការ បានសហការជាមួយក្រសួងកសិកម្ម រុក្ខាប្រមាញ់ និងនេសាទ ដែលជាក្រសួងសាមីមានភារៈកិច្ចទទួលខុសត្រូវលើការអភិវឌ្ឍវិស័យកសិកម្ម ដែលបានអនុញ្ញាតដោយរាជរដ្ឋាភិបាលកម្ពុជា។ ទន្ទឹមនេះ វិទ្យាស្ថានជាតិស្ថិតិ នៃក្រសួងផែនការ មានតួនាទី ភារៈកិច្ចក្នុងការធ្វើអង្កេត ចងក្រង វិភាគរបាយការណ៍លទ្ធផលទិន្នន័យអង្កេតកសិកម្ម រីឯក្រសួងកសិកម្ម រុក្ខាប្រមាញ់ និងនេសាទ គឺជាអ្នកប្រើប្រាស់ទិន្នន័យដែលបានមកពីការអង្កេតចន្លោះជំរឿនកសិកម្មកម្ពុជាឆ្នាំ២០១៩ ។

## គោលបំណង

គោលបំណងចម្បងរបស់ការអង្កេតចន្លោះជំរឿនកសិកម្មកម្ពុជាឆ្នាំ២០១៩ គឺដើម្បីផ្តល់ទិន្នន័យលម្អិតស្តីពីស្ថានភាពកសិកម្មនាពេលបច្ចុប្បន្នក្នុងព្រះរាជាណាចក្រកម្ពុជា ដែលអាចឲ្យអ្នកធ្វើគោលនយោបាយអាចយកទៅប្រើប្រាស់ដើម្បីធ្វើផែនការអភិវឌ្ឍន៍វិស័យកសិកម្ម។ លើសពីនេះទៀត ទិន្នន័យនៃការអង្កេតចន្លោះជំរឿនកសិកម្មកម្ពុជាឆ្នាំ២០១៩នេះនឹងមានសារៈប្រយោជន៍នៅក្នុង៖

១. ការផ្តល់ក្របខណ្ឌសំណាកគំរូបច្ចុប្បន្នភាពក្នុងការអនុវត្តការសិក្សាអង្កេតកសិកម្មផ្សេងទៀត
២. ផ្តល់ទិន្នន័យនៅកម្រិតជាតិ និងកម្រិតតំបន់ ដោយមានទិន្នន័យមួយចំនួនមាននៅកម្រិតខេត្ត
៣. ផ្តល់ទិន្នន័យស្តីពីរចនាសម្ព័ន្ធបច្ចុប្បន្ននៃការកាន់កាប់កសិកម្មក្នុងប្រទេសកម្ពុជា រួមមាន ការដាំដំណាំ ការចិញ្ចឹមបសុសត្វ បសុបក្សី សត្វល្អិត សកម្មភាពវារីវប្បកម្ម និងការនេសាទ។

ការផ្សព្វផ្សាយទិន្នន័យនៃការអង្កេតចន្លោះជំរឿនកសិកម្មឆ្នាំ២០១៩ នឹងត្រូវបានធ្វើឡើងយ៉ាងលម្អិតលើព័ត៌មានដែលមានក្នុងកម្រងសំណួរនោះ ដោយមានភាពទូលំទូលាយ នៅក្នុងគេហទំព័ររបស់វិទ្យាស្ថានជាតិស្ថិតិ ( https៖//www.nis.gov.kh )។ របាយការណ៍ និងទិន្នន័យទាំងអស់នេះនឹងបង្កើតឱ្យមានសក្តានុពលសម្រាប់ការវិភាគ អ្នកធ្វើការសិក្សាស្រាវជ្រាវទៅតាមតាមតម្រូវការ។

# វិធីសាស្ត្រ

វិធីសាស្ត្រយ៉ាងទូលំទូលាយត្រូវបានធ្វើឡើងសម្រាប់ការអង្កេតចន្លោះជំរឿនកសិកម្មឆ្នាំ២០១៩ ហើយការជ្រើសរើសសំណាកគំរូក៏ត្រូវបានធ្វើឡើងតាមវិធីសាស្ត្របែបបច្ចេកទេសស្ថិតិដែលមានលក្ខណៈតំណាងនៅក្នុងមណ្ឌលអង្កេត (EA) នៅទូទាំងប្រទេសកម្ពុជា ដែលចេញពីបញ្ជីដើមបានមកពីការធ្វើជំរឿនកសិកម្មកម្ពុជាលើកទី១ នៅឆ្នាំ ២០១៣។ គ្រួសារក្នុងមណ្ឌលអង្កេត EAs នឹងត្រូវបានធ្វើការចុះបញ្ជីដើម្បីពិនិត្យរកថាតើមានសកម្មភាពកសិកម្មដែរឬទេ។ តាមរយៈការប្រើប្រាស់កម្រងសំណួរចុះបញ្ជីគ្រួសារនេះព័ត៌មានមូលដ្ឋានគ្រួសារកសិកម្មត្រូវបានចាត់ថ្នាក់ និងជ្រើសរើសជាសំណាកសម្រាប់ការប្រមូលទិន្នន័យលម្អិតបន្ថែម។ ដោយឡែកមានការខិតខំប្រឹងប្រែងប្រមូលបញ្ជីសហគ្រាសកសិកម្មខ្នាតធំ (ការកាន់កាប់កសិកម្មមិនមែនគ្រួសារ) ផងដែរ ក្នុងនោះបញ្ជីឈ្មោះការកាន់កាប់កសិកម្មមិនមែនគ្រួសារមួយផ្នែកបានមកពីក្រសួងកសិកម្មរុក្ខាប្រមាញ់ និងនេសាទ មួយផ្នែកបានមកពីអគ្គលេខាធិការក្រុមប្រឹក្សាអភិវឌ្ឍន៍កម្ពុជា និងមួយផ្នែកទៀតបានមកពីការធ្វើជំរឿនកសិកម្មកម្ពុជាឆ្នាំ២០១៣។ ក្រោយពីការប្រមូលទិន្នន័យលើការកាន់កាប់កសិកម្មមិនមែនគ្រួសារនេះត្រូវបានបញ្ចប់យើងឃើញថា ការទទួលបានទិន្នន័យពេញលេញគឺមានចំនួនតិចតួចប៉ុណ្ណោះ។

ការប្រមូលទិន្នន័យនៅមូលដ្ឋានត្រូវបានធ្វើឡើងដោយមន្ត្រីសម្ភាសន៍ ព្រមជាមួយនឹងមានការមើលខុសត្រូវពីមន្ត្រីត្រួតពិនិត្យទិន្នន័យ និងមន្ត្រីត្រួតពិនិត្យនៅមណ្ឌលសម្ភាសន៍ ត្រូវបានធ្វើឡើងនៅគ្រប់រាជធានីខេត្តទាំងអស់នៅទូទាំងប្រទេស បន្ទាប់ពីទទួលបានការបណ្តុះបណ្តាលយ៉ាងលម្អិតសម្រាប់ការអនុវត្តកិច្ចការនេះ។ មន្ត្រីសម្ភាសន៍ត្រូវបានជ្រើសរើសចេញពីមន្ត្រីរបស់មន្ទីរផែនការ និងមន្ត្រីមន្ទីរកសិកម្មរុក្ខាប្រមាញ់ និងនេសាទ ខេត្តដែលខ្លួនទទួលខុសត្រូវ។ ចំណែកឯ មន្ត្រីត្រួតពិនិត្យទិន្នន័យ និងមន្ត្រីត្រួតពិនិត្យនៅមណ្ឌលសម្ភាសន៍ទាំងអស់គឺជាបុគ្គលិកបច្ចុប្បន្នរបស់វិទ្យាស្ថានជាតិស្ថិតិ (NIS) នៃក្រសួងផែនការ ឬក្រសួងកសិកម្មរុក្ខាប្រមាញ់ និងនេសាទនៅថ្នាក់ជាតិ។ កិច្ចសហប្រត្តិបត្តិការរវាងក្រសួងក្រសួងផែនការ និងក្រសួងកសិកម្មរុក្ខាប្រមាញ់មានភាពល្អប្រសើ និងមានភាពស៊ីសង្វាក់គ្នាក្នុងការអនុវត្តគម្រោងអង្កេតចន្លោះជំរឿនកសិកម្មកម្ពុជាឆ្នាំ២០១៩ ចាប់តាំងពីការចាប់ផ្តើមធ្វើផែនការការងារ ការផលិតតារាងសំណួរ ការប្រមូលទិន្នន័យ និងការវិភាគទិន្នន័យរហូតដល់បញ្ចប់។

ការប្រមូលទិន្នន័យសម្រាប់ការអង្កេតនេះ ត្រូវបានធ្វើឡើងតាមរយៈទម្រង់ការសម្ភាសន៍ជា លក្ខណៈបុគ្គល ដោយមានការជួយជ្រោមជ្រែងពីកុំព្យូទ័រ (CAPI) គឺការប្រើប្រាស់ម៉ាស៊ីនថេបឡេត Tablet នៅក្នុងការប្រមូលទិន្នន័យ នេះជាលើកទីមួយសម្រាប់វិទ្យាស្ថានជាតិស្ថិតិដែលបានធ្វើអង្កេតចន្លោះជំរឿនដោយប្រើប្រាស់ម៉ាស៊ីនថេបឡេតនេះ។ ទាំងការចុះបញ្ជីគ្រួសារ និងសម្ភាសន៍កម្រងសំណួរគោលត្រូវបានបង្កើតឡើងនៅក្នុងកម្មវិធី Survey Solutions របស់ធនាគារពិភពលោក។ ការប្រើប្រាស់ CAPI សម្រាប់ការប្រមូលទិន្នន័យបានផ្តល់អត្ថប្រយោជន៍ជាច្រើន រួមមាន៖ ការកាត់បន្ថយថវិកាចំណាយលើការព្រីនឯកសារ ការលុបបំបាត់ការបញ្ចូលទិន្នន័យ កាត់បន្ថយពេលវេលា ធ្វើឱ្យមានគុណភាពទិន្នន័យ និងការវិភាគទិន្នន័យបានឆាប់រហ័សកាន់តែប្រសើរឡើង។

## វិសាលភាពការអង្កេត

ការអង្កេតចន្លោះជំរឿនកសិកម្មកម្ពុជាឆ្នាំ២០១៩ បានប្រើប្រាស់ទម្រង់កម្រងសំណួរចំនួនតែពីរទម្រង់ប៉ុណ្ណោះដើម្បីកិច្ចខិតខំក្នុងការប្រមូលទិន្នន័យ។ កម្រងសំណួរទាំងពីរទម្រង់គឺមាននៅក្នុងឯកសារភ្ជាប់ទី ២ នៃរបាយការណ៍នេះ។ ទម្រង់កម្រងសំណួរទីមួយ គឺជាទម្រង់ការចុះបញ្ជីគ្រួសារ ដែលត្រូវបានប្រើប្រាស់ ដើម្បីប្រមូលព័ត៌មានកសិកម្មកម្រិតមូលដ្ឋានសម្រាប់គ្រប់គ្រួសារទាំងអស់នៅក្នុងមណ្ឌលអង្កេត EAs ដែលត្រូវបានជ្រើសរើសជាសំណាកគំរូ។ ទម្រង់នេះប្រមូលព័ត៌មានស្ដីពីទីតាំងភូមិសាស្រ្ត និងការចូលរួមរបស់គ្រួសារក្នុងសកម្មភាពកសិកម្ម រួមទាំងការដាំដុះដំណាំ ការចិញ្ចឹមបសុសត្វ ឬបសុបក្សី សកម្មភាពវារីវប្បកម្ម និងការនេសាទ។ ទម្រង់នេះត្រូវបានប្រើប្រាស់ដើម្បីកំណត់អត្តសញ្ញាណគ្រួសារដែលមានលក្ខណៈសម្បត្តិគ្រប់គ្រាន់ ក្នុងការចូលរួមឆ្លើយតបនៃការអង្កេតចន្លោះជំរឿនកសិកម្មឆ្នាំ២០១៩ បន្ទាប់ពីបានទទួលព័ត៌មានតាមរយៈ សកម្មភាពកសិកម្មនៅតាមខ្នងផ្ទះ។

ទម្រង់កម្រងសំណួរទីពីរគឺជាកម្រងសំណួរស្នូល សម្រាប់ប្រើប្រាស់ការប្រមូលទិន្នន័យស្ដីពីទិដ្ឋភាពទូទៅជាច្រើននៃការកាន់កាប់កសិកម្ម រួមទាំងព័ត៌មានប្រជាសាស្រ្ត ភាពជាម្ចាស់កាន់កាប់កសិកម្ម និងសហកម្មសិទ្ធិការកាន់កាប់ព្រមទាំងសមាជិកក្នុងគ្រួសារកសិកម្មទាំងអស់ សកម្មភាពផលិតកម្មដំណាំ ការចិញ្ចឹមបសុសត្វ ការចិញ្ចឹមបសុបក្សី សកម្មភាពចិញ្ចឹមសត្វល្អិត សកម្មភាពវារីវប្បកម្ម សកម្មភាពនេសាទ សកម្មភាពសេដ្ឋកិច្ចផ្សេងទៀតក្នុងកសិដ្ឋានក្នុងអំឡុងរយៈពេល ១២ ខែចុងក្រោយ កម្លាំងពលកម្មដែលត្រូវបានប្រើប្រាស់ដោយការកាន់កាប់កសិកម្ម និងព័ត៌មានស្ដីពីលំនៅដ្ឋាន និងទ្រព្យសម្បត្តិរបស់គ្រួសារ។

## ទីតាំងភូមិសាស្រ្តគ្របដណ្តប់

គ្រួសារកាន់កាប់កសិកម្មទាំងអស់នៅទូទាំងប្រទេសកម្ពុជាអាចមាន ឱកាសចូលរួមឆ្លើយតបក្នុងការសម្ភាសន៍ពីការងារអង្កេតចន្លោះជំរឿនកសិកម្មកម្ពុជាឆ្នាំ២០១៩ នេះតាមរយៈការជ្រើសរើសជាសំណាកគំរូដោយចៃដន្យ លើកលែងតែគ្រួសារមានទីតាំងក្នុងខណ្ឌចំនួន ៦ ក្នុងរាជធានីភ្នំពេញ សង្កាត់នៅក្នុងក្រុងនៃខេត្តព្រះសីហនុ និងសង្កាត់នៅក្នុងក្រុងនៃខេត្តសៀមរាបដែលត្រូវបានស្គាល់ច្បាស់ថាជាតំបន់ទីប្រជុំជន។ ទំហំសំណាកគំរូសរុបចំនួន ១៣៥០ មណ្ឌលអង្កេត EAs ត្រូវបានជ្រើសរើសសម្រាប់ការសិក្សាអង្កេត ដោយក្នុងនោះសំណាកត្រូវបានជ្រើសរើសសម្រាប់ខេត្តនីមួយៗក្នុងប្រទេសកម្ពុជា រួមទាំងផ្នែកខ្លះក្នុងរាជធានីភ្នំពេញផងដែរ។ គ្រួសារសរុបចំនួន ១០១ ៣៨៣ គ្រួសារត្រូវបានទំនាក់ទំនងសាកសួរក្នុងដំណើរការចុះបញ្ជីគ្រួសារដែលបានជ្រើសរើសជាបឋម និងដើម្បីកំណត់អំពីសកម្មភាពផ្នែកកសិកម្ម។សំណាក ចំនួន ១៥ ៩៩៤ គ្រួសារកាន់កាប់កសិកម្មត្រូវបានជ្រើសរើសសម្រាប់ការសម្ភាសន៍ ដោយប្រើប្រាស់តារាងសំណួរស្នូលនៃការអង្កេតនេះ។

បន្ថែមលើកិច្ចខិតខំក្នុងការប្រមូលទិន្នន័យលើគ្រួសារកសិកម្ម យើងក៏បានប្រមូលទិន្នន័យដាច់ដោយឡែកមួយទៀតដោយផ្ដោតលើសហគ្រាសកសិកម្មខ្នាតធំៗដែលប្រតិបត្តិការដោយ ក្រុមហ៊ុន សហគមន៍កសិកម្ម រដ្ឋាភិបាល និងស្ថាប័នឯកជនដែលយើងហៅថា " ការកាន់កាប់កសិកម្មមិនមែនជាគ្រួសារ " គឺបានប្រមូលទិន្នន័យពីវិស័យមិនមែនគ្រួសារនេះចំនួន ១៨៦ គ្រឹះស្ថាន។

## រយៈពេលការអង្កេត និងកាលបរិច្ឆេទយោង

ការអង្កេតចន្លោះជំរឿនកសិកម្មឆ្នាំ២០១៩ត្រូវបានធ្វើឡើងជាបីដំណាក់កាលៈ ដំណាក់កាលទី១ គឺការចុះបញ្ជីគ្រួសារដើម្បីបង្កើតបញ្ជីគ្រួសារកាន់កាប់កសិកម្មទាំងអស់ក្នុងសំណាកគំរូ ដែលត្រូវបានជ្រើសរើសចំនួន ១៣៥០ មណ្ឌលអង្កេត ត្រូវបានធ្វើឡើងចាប់ពីថ្ងៃទី ២៤ ដល់ថ្ងៃទី ៣០ ខែមិថុនា ឆ្នាំ២០១៩។ ដំណាក់កាលទីពីរ គឺ ការប្រតិបត្តិការណ៍សម្ភាសន៍លម្អិតលើគ្រួសារកាន់កាប់កសិកម្មបានធ្វើឡើងក្នុងអំឡុងរយៈពេលចាប់ពីថ្ងៃទី ៨ ដល់ថ្ងៃទី ២៣ ខែកក្កដា ឆ្នាំ ២០១៩ ។ ដំណាក់កាលទីបី គឺជាដំណាក់កាលចុងក្រោយនៃការប្រមូលទិន្នន័យគឺផ្តោតលើសហគ្រាសកសិកម្មខ្នាតធំ (ការកាន់កាប់កសិកម្មមិនជាគ្រួសារ) ធ្វើឡើងចាប់ពីថ្ងៃទី ២៤ ខែ តុលា ដល់ថ្ងៃទី ០៨ ខែ វិច្ឆិកា ឆ្នាំ២០១៩ ។

រយៈពេល១២ខែកន្លងមកត្រូវបានកណត់យកពី ថ្ងៃទី ០១ ខែកក្កដា ឆ្នាំ២០១៨ ដល់ថ្ងៃទី ៣០ ខែ មិថុនា ឆ្នាំ២០១៩ គឺជាកាលបរិច្ឆេទយោងនៃការសម្ភាសន៍ ត្រូវបានប្រើប្រាស់ជាអំឡុងពេលស្ថិតក្រោមការសិក្សាពិនិត្យសម្រាប់កិច្ចខិតខំក្នុងការប្រមូលទិន្នន័យ។ ទោះយ៉ាងនេះក៏ដោយកាលបរិច្ឆេទយោងនេះក៏ត្រូវបានប្រើសម្រាប់សំណួរតាមសកម្មភាពកសិកម្មលម្អិតមួយចំនួនទៅតាមការចង់បាននៃសំណួរ ប៉ុន្តែក៏មានសំណួរខ្លះត្រូវបានកំណត់រយៈពេលយោងក្នុងថ្ងៃសម្ភាសន៍ផងដែរ គឺបានបញ្ជាក់ក្នុងសំណួរដាច់ដោយឡែកសម្រាប់មុខទិន្នន័យតាមការចាំបាច់។ ឧទាហរណ៍៖ សម្រាប់សំណួរតាមប្រភេទបសុសត្វ បសុបក្សីមួយចំនួនគឺយើងចង់បានទិន្នន័យចំនួនបសុសត្វនៅក្នុងថ្ងៃសម្ភាសន៍ពោល គឺចំនួនសត្វដែលមានស្តុកនៅពេលបច្ចុប្បន្ននេះ។

## តារាងបញ្ជីសំណាកគំរូ

បញ្ជីសំណាក (Sampling Frame) ជំរឿនកសិកម្ម ២០១៣ ដែលត្រូវបានប្រើប្រាស់ដើម្បីជ្រើសរើសសំណាកគំរូដែលមានចំនួនប្រមាណ ១៤០០០ ភូមិ និង ចំនួន ៣៥០០០ មណ្ឌលអង្កេត (EAs) ។ សម្រាប់ភូមិនីមួយៗគឺមានព័ត៌មានដូចខាងក្រោម៖ រាជធានី/ខេត្ត ក្រុង/ស្រុក ឃុំ/សង្កាត់ តំបន់ ទីប្រជុំជន/ជនបទ លេខរៀងមណ្ឌលអង្កេត EAs និងចំនួនសរុបគ្រួសារ។ គោលដៅជាសកលគឺសំដៅយកគ្រួសារទាំងឡាយណាដែលបានចូលរួមក្នុងសកម្មភាព កសិកម្មមានដូចជា៖ការដាំដុះដំណាំ ការចិញ្ចឹមបសុសត្វ បសុបក្សី វារីវប្បកម្ម និងការនេសាទ។ មានចំនួនភូមិទីជនបទតិចតួចដែលស្ថិតនៅក្នុងក្រុង/ស្រុកទីប្រជុំជនត្រូវបានផាត់ចេញគឺ៖

- ក្រុងព្រះសីហនុ ក្នុងខេត្តព្រះសីហនុ
- ក្រុងសៀមរាប ក្នុងខេត្តសៀមរាប
- ខណ្ឌចំការមន ក្នុងរាជធានីភ្នំពេញ
- ខណ្ឌដូនពេញ ក្នុងរាជធានីភ្នំពេញ
- ខណ្ឌដូនពេញ ក្នុងរាជធានីភ្នំពេញ
- ខណ្ឌ៧មករា ក្នុងរាជធានីភ្នំពេញ
- ខណ្ឌទួលគោក ក្នុងរាជធានីភ្នំពេញ
- ខណ្ឌឫស្សីកែវ ក្នុងរាជធានីភ្នំពេញ
- ខណ្ឌច្បារអំពៅ ក្នុងរាជធានីភ្នំពេញ

ដោយហេតុថា យើងពុំទាន់បានដឹងអំពីចំនួនគ្រួសារជនបទក្នុង EA នីមួយៗ ដើម្បីអាចគណនាចំនួនគ្រួសារជនបទក្នុងខេត្តនីមួយៗ ផលបូកនៃគ្រួសារក្នុងភូមិដែលត្រូវបានចាត់ចំណាត់ប្រភេទជាភូមិជនបទត្រូវបានយកមកគណនា។ ប្រតិបត្តិការចុះបញ្ជីគ្រួសារក្នុងមណ្ឌលអង្កេត សំណាកគំរូនីមួយៗក្នុងគោលបំណងដើម្បីកំណត់រកគោលដៅសកល Population ពោលគឺគ្រួសារដែលបានចូលរួមក្នុងសកម្មភាពកសិកម្ម។

សម្រាប់ការសិក្សាអង្កេតនេះ មិនមានការដាក់ចំនួនកំណត់អប្បបរមាដើម្បីកំណត់អំពីការចូលរួមរបស់គ្រួសារក្នុងសកម្មភាពកសិកម្មទេ។ ទិដ្ឋភាពនេះគឺខុសប្លែកខ្លះពីនីតិវិធីដែលត្រូវបានប្រើប្រាស់ក្នុងជំរឿនកសិកម្មឆ្នាំ ២០១៣ ដោយក្នុងនោះគ្រួសារកសិកម្មមានលក្ខណៈសម្បត្តិអាចចូលរួមក្នុងការអង្កេត ប្រសិនបើគ្រួសារទាំងនោះ ដាំដុះមុខដំណាំលើផ្ទៃដីយ៉ាងតិច 0,0៣ ហិកតា និង/ឬមានបសុសត្វធំៗយ៉ាងតិច ២ និង/ឬបសុសត្វតូចៗយ៉ាងតិច៣ និង/ឬ បសុបក្សីចំនួន ២៥ ។ នីតិវិធីដែលត្រូវបានប្រើប្រាស់ក្នុងការអង្កេតចន្លោះជំរឿនកសិកម្មឆ្នាំ២០១៩ ដែលមិនមានកំណត់អប្បបរមា ទំហំផ្ទៃដី ឬបសុសត្វ ឬបសុបក្សីឡើយ ធ្វើបែបនេះអនុញ្ញាតឱ្យគ្រួសារកសិកម្មខ្នាតតូចៗ អាចមានសក្តានុពលត្រូវបានជ្រើសរើសសម្រាប់ការសិក្សាអង្កេតផងដែរ។ ទោះយ៉ាងនេះក្តី ផ្អែកលើនីតិវិធីការជ្រើសរើសសំណាកដូចមានរៀបរាប់លម្អិតខាងក្រោម គ្រួសារកសិកម្មដែលមានផ្ទៃដីធំៗ ឬដែលមានចិញ្ចឹមបសុសត្វ ឬបសុបក្សីចំនួនច្រើនត្រូវបានកំណត់ អត្តសញ្ញាណ និងចូលរួមក្នុងចំណាត់ថ្នាក់ការធ្វើសំណាកគំរូផ្សេងៗគ្នា ដើម្បីធានាឱ្យបានថាមានការជ្រើសរើសពួកគេឱ្យចូលរួមខ្លះផងដែរ។

## វិធីសាស្រ្តក្នុងការជ្រើសរើសសំណាកគំរូ

នីតិវិធីការជ្រើសរើសសំណាកគំរូដែលត្រូវបានយកមកប្រើគឺជាការជ្រើសរើសសំណាក គំរូពីរដំណាក់កាល ដោយក្នុងនោះមានទីមួយគឺការជ្រើសរើសមណ្ឌលអង្កេត EAs ហើយទីពីរគឺការជ្រើសរើសគ្រួសារដែលចូលរួមក្នុងសកម្មភាពកសិកម្ម។ យើងបានសម្រេចចិត្តជ្រើសរើស មណ្ឌលអង្កេត EAs ចំនួន ១៣៥0 និងជ្រើសរើសការកាន់កាប់កសិកម្មចំនួន ១២គ្រួសារ សម្រាប់មណ្ឌលអង្កេត EA នីមួយៗ។ ទំហំសំណាកគំរូគ្រួសារកសិកម្មដែលបានគ្រោងទុកចំនួន ១៦000 គ្រួសារ។ មណ្ឌលអង្កេត EAs ចំនួន ១៣៥0 ត្រូវបានជ្រើសរើសសម្រាប់គ្រប់បណ្តាខេត្តទៅតាមសមាមាត្រទំហំ និងចំនួនគ្រួសារតាមតំបន់ទីជនបទ។ ដោយមិនមានភូមិជនបទនៅក្នុងរាជធានីភ្នំពេញជាហេតុនាំឲ្យមណ្ឌលអង្កេត EAs មានតែចំនួន ៥0 ប៉ុណ្ណោះ (ដែលស្មើនឹង ៦0 000 គ្រួសារជនបទ) ដែលត្រូវបានជ្រើសរើសសម្រាប់រាជធានីភ្នំពេញតាមរូបមន្តដើម និង មណ្ឌលអង្កេត EAs ចំនួន ១៣២0 នោះត្រូវបានជ្រើសរើសទៅឱ្យខេត្តដទៃទៀតវិញ។ តារាងខាងក្រោមបង្ហាញអំពីការជ្រើសរើសសំណាកគំរូសម្រាប់ការអង្កេតចន្លោះជំរឿនកសិកម្មឆ្នាំ២០១៩ ។ ដើម្បីជ្រើសរើស EAs ក្នុងខេត្តនីមួយៗ ភូមិទាំងឡាយត្រូវបានរៀបចំលំដាប់លំដោយចែកទៅតាមស្រុក ចែកទៅតាមឃុំ ចែកទៅតាមភូមិតាមមណ្ឌលអង្កេត និងតាមទីប្រជុំជន/ជនបទ ហើយការជ្រើសរើសសំណាកជាប្រព័ន្ធត្រូវបានធ្វើឡើង ដោយក្នុងនោះមានប្រូបាប៊ីលីតេសមាមាត្រទៅនឹងទំហំ (ចំនួនគ្រួសារ)។

**តារាង ១៖ ការជ្រើសរើសសំណាកគំរូ ចែកតាមតំបន់ និងខេត្ត**

| រាជធានី/ខេត្ត | ចំនួនសរុបគ្រួសារជនបទ/កសិកម្ម | ចំនួន EA ដែលត្រូវបានជ្រើសរើសជាសំណាក(PSUs) | ចំនួនគ្រួសារកសិកម្មដែលត្រូវបានជ្រើសរើសជាសំណាក |
|---|---|---|---|
| តំបន់វាលទំនាប | ១.២៥២.៤៩១ | ៦១៥ | ៧.១៧៤ |
| ភ្នំពេញ | ប្រហែល ៦០.០០០ | ៥០ | ៣៩៤ |
| ខេត្តព្រៃវែង | ២៦៨.៤៧៣ | ១២៧ | ១.៥២៤ |
| ខេត្តស្វាយរៀង | ១២៤.៦៥៦ | ៥៩ | ៧០៨ |
| ខេត្តតាកែវ | ២០៦.០៨៤ | ៩៨ | ១.១៧៦ |
| ខេត្តត្បូងឃ្មុំ | ១៦៧.៦២៨ | ៧៩ | ៩៤៨ |
| ខេត្តកណ្ដាល | ២០៥.៨១២ | ៩៨ | ១.១៧៦ |
| ខេត្តកំពង់ចាម | ២១៩.៨៣៨ | ១០៤ | ១.២៤៨ |
| តំបន់បឹងទន្លេសាប | ៩១៦.៨៤០ | ៤៤៤ | ៥.៣២៨ |
| ខេត្តប៉ៃលិន | ៧.៥៧៥ | ១២ | ១៤៤ |
| ខេត្តបន្ទាយមានជ័យ | ១២២.២៣០ | ៥៨ | ៦៩៦ |
| ខេត្តបាត់ដំបង | ២០៩.៧១៩ | ៩៩ | ១.១៨៨ |
| ខេត្តឧត្តរមានជ័យ | ៤៣.៦១៤ | ២១ | ២៥២ |
| ខេត្តសៀមរាប | ១៦៣.៦២០ | ៧៨ | ៩៣៦ |
| ខេត្តកំពង់ឆ្នាំង | ១១៩.៩២៤ | ៥៧ | ៦៨៤ |
| ខេត្តកំពង់ធំ | ១៥៣.២៤៣ | ៧៣ | ៨៧៦ |
| ខេត្តពោធិ៍សាត់ | ៩៦.៩១៥ | ៤៦ | ៥៥២ |
| តំបន់ឆ្នេរ | ១៧៨.៧៦០ | ១០៥ | ១.២៦០ |
| ខេត្តកំពត | ១៣៥.២៧៣ | ៦៤ | ៧៦៨ |
| ខេត្តកែប | ៤.៣១៦ | ១០ | ១២០ |
| ខេត្តកោះកុង | ១៧.៤៨៣ | ១៥ | ១៨០ |
| ខេត្តព្រះសីហនុ | ២១.៦៨៨ | ១៦ | ១៩២ |
| តំបន់ខ្ពង់រាប និងតំបន់ភ្នំ | ៣៧២.៥៧៨ | ១៨៦ | ២.២៣២ |
| ខេត្តកំពង់ស្ពឺ | ១៦៤.៨៤០ | ៧៨ | ៩៣៦ |
| ខេត្តក្រចេះ | ៧៩.០៤៣ | ៣៨ | ៤៥៦ |
| ខេត្តមណ្ឌលគិរី | ១៦.៤១៣ | ១៤ | ១៦៨ |
| ខេត្តព្រះវិហារ | ៤៩.០៧៥ | ២៣ | ២៧៦ |
| ខេត្តរតនគិរី | ៣៦.៩០៤ | ១៧ | ២០៤ |
| ខេត្តស្ទឹងត្រែង | ២៦.៣០៣ | ១៦ | ១៩២ |
| **សរុប** | ២.៧២០.៦៦៩ | ១.៣៥០ | ១៥.៩៩៤ |

ការចុះបញ្ជីគ្រួសារត្រូវបានធ្វើឡើងនៅតាមមណ្ឌលអង្កេតនីមួយៗ ហើយនៅទូទាំង១៣៥០ មណ្ឌលអង្កេតដែលបានជ្រើសរើសរួចជាស្រេចមិនត្រឹមតែឱ្យអាចកំណត់អត្តសញ្ញាណការកាន់កាប់កសិកម្មតែប៉ុណ្ណោះ ទេ ប៉ុន្តែអាចធ្វើការញែកជាកម្រិតថ្នាក់ៗ (Strata) លើគ្រួសារកសិកម្មក្នុងខេត្តនីមួយៗផងដែរ និងបានធ្វើគម្រោងការជ្រើសរើសសំណាកគំរូ (stratified sampling) ដែលចាត់ជាកម្រិតថ្នាក់ដើម្បីអនុវត្តសម្រាប់ជ្រើសរើសសំណាកក្នុងដំណាក់កាលទី ២ ផងដែរ។ ព័ត៌មានលម្អិតស្តីពីកម្រិតថ្នាក់ចែកទៅតាមខេត្តទាំងអស់នេះ គឺមានក្នុងឯកសារភ្ជាប់ទី ៣ នៃរបាយការណ៍នេះ។ ខេត្តនីមួយៗអាចមានសមាសភាព និងនិយមន័យនៃកម្រិតថ្នាក់ (Strata) ទាំងអស់នេះផ្សេងៗគ្នា។ ឯកតាកម្រិតថ្នាក់មួយចំនួនអាចត្រូវបានជ្រើសរើសជាពិសេសប្រសិនបើចំណាត់ថ្នាក់ទាំងនោះមានលក្ខណៈកម្រ ហើយស្របពេលជាមួយគ្នានោះក្នុងកម្រិតថ្នាក់ច្រើនគ្រួសារត្រូវបានជ្រើសរើសជាសំណាកគំរូ។ ជាទូទៅក្នុងបណ្តាខេត្តទាំងឡាយ ការចាត់ថ្នាក់ (Stratum) ក្នុងកម្រិតថ្នាក់នីមួយៗត្រូវបានគណនាតាមសមាមាត្រទំហំនៃកម្រិតថ្នាក់ ក្នុងចំណោមគោលដៅសកលនៃមណ្ឌលអង្កេត EA ដែលត្រូវបានជ្រើសរើសក្នុងខេត្តនោះ។ នៅពេលការចាត់កម្រិតថ្នាក់ (Stratum) ក្នុងខេត្តនីមួយៗបានគណនារួចហើយ ការជ្រើសរើសចំនួនក្នុងខេត្តតាមមណ្ឌលអង្កេតនីមួយៗត្រូវបានគណនាតាមសមាមាត្រទំហំ នៃកម្រិតថ្នាក់ក្នុងមណ្ឌលអង្កេតនោះដែលត្រូវបានជ្រើសរើដោយ យោងទៅតាមទំហំនៃកម្រិតថ្នាក់ក្នុងខេត្តនោះក្រោមដែនកំណត់នៃចំនួនគ្រួសារសរុបដែលត្រូវបានជ្រើសរើសជាសំណាកសម្រាប់មណ្ឌលអង្កេតនីមួយៗចំនួន ១២ គ្រួសារ។ នៅពេលមណ្ឌលអង្កេតដែលត្រូវបានជ្រើសរើសមិនមានគ្រួសារកាន់កាប់កសិកម្មសរុបចំនួន ១២ ទេនោះ យើងជ្រើសរើសតាមមណ្ឌលអង្កេតផ្សេងៗ ដែលមានចំនួនគ្រួសារកសិកម្មច្រើនជាងក្នុងខេត្តដដែលនោះទៅតាមប្រភេទ ជានាយ៉ាងណាឱ្យទំហំសំណាកគំរូសរុបរបស់ខេត្ត នោះមិនខុសគ្នាពីចំនួនគ្រួសារសរុបដែលត្រូវបានគ្រោងទុកសម្រាប់ខេត្តនោះ។ ចំនួនគ្រួសារសរុបដែលត្រូវបានជ្រើសរើសជាសំណាកគំរូក្នុងមណ្ឌលអង្កេតនីមួយៗគឺមិនអាចលើស ១៣ បានទេ លើកលែងតែនៅរាជធានីភ្នំពេញ។ ***ទំហំសំណាកសរុបដែលមានប្រសិទ្ធភាពនៅក្នុងការសិក្សាអង្កេតគឺមានគ្រួសារកសិកម្មសរុបចំនួន ១៥.៩៩៤ គ្រួសារ។***

## មេគុណ និងការប៉ាន់ស្មាន

នីតិវិធីក្នុងការជ្រើសរើសសំណាកគំរូ និង ចំណាត់ថ្នាក់ដូចមានរៀបរាប់លម្អិតខាងលើ ផ្តល់ហេតុផលធ្វើឱ្យគ្រួសារកសិកម្មអាចមានឱកាសខុសៗគ្នាក្នុងការជ្រើសរើសចូលរួម។ ដោយបានគិតគូរអំពីចំណុចនេះ ការគណនាមេគុណត្រូវបានធ្វើឡើងសម្រាប់គ្រួសារកសិកម្មនីមួយៗនៅក្នុងសំនាកគំរូ ហើយត្រូវបានយកទៅអនុវត្តចំពោះកំណត់ត្រាទិន្នន័យដែលបានរាយការណ៍។ ទិន្នន័យដែលបានរាយការណ៍នេះត្រូវបានបូកសរុបទៅតាមកម្រិតខេត្ត តំបន់ និងថ្នាក់ជាតិ។ ព័ត៌មានលម្អិតអំពីការគណនាការមេគុណនេះគឺមានផ្តល់ជូនក្នុងឯកសារភ្ជាប់ទី ៤ ។

## វិធីសាស្ត្រសម្រាប់សហគ្រាសកសិកម្មខ្នាតធំៗ

ក្របខ័ណ្ឌនៃការធ្វើបញ្ជីសម្រាប់សហគ្រាសកសិកម្មខ្នាតធំ ឬការកាន់កាប់កសិកម្មមិនមែនជាគ្រួសារនេះត្រូវបានបង្កើតឡើងចេញពីបញ្ជី ដែលត្រូវបានផ្តល់ដោយស្ថាប័នរដ្ឋាភិបាលផ្សេងៗក្នុងប្រទេសកម្ពុជារួមមាននាយកដ្ឋាននានា ក្នុងក្រសួងកសិកម្ម រុក្ខាប្រមាញ់ និងនេសាទ រដ្ឋបាលជលផល ក្រុមប្រឹក្សាអភិវឌ្ឍន៍កម្ពុជា និងវិទ្យាស្ថានជាតិស្ថិតិ បានមកការសម្ភាសន៍សហគ្រាសកសិកម្មខ្នាតធំក្នុងអំឡុងពេលជំរឿនកសិកម្មកម្ពុជាឆ្នាំ ២០១៣ ផងដែរ។ ការកាន់កាប់កសិកម្មមិនមែនគ្រួសារគឺមានចំនួនសរុបប្រមាណ ៤០០ សហគ្រាសកសិកម្មត្រូវបានដាក់បញ្ចូលក្នុងបញ្ជីសម្រាប់ជ្រើសរើស។ ជំរឿនសហគ្រាសកសិកម្មខ្នាតធំត្រូវបានធ្វើឡើងដោយមានការទំនាក់ទំនងដោយផ្ទាល់ជាមួយអ្នកកាន់កាប់នីមួយៗ ដើម្បីស្នើសុំសម្ភាសន៍ប្រមូលទិន្នន័យ ហើយការប្រមូលទិន្នន័យនេះ ត្រូវបានធ្វើឡើងចាប់ពីថ្ងៃទី ២៤ ខែតុលា រហូតដល់ថ្ងៃទី ០៨ ខែ វិច្ឆិកា ឆ្នាំ២០១៩ ។ ក្នុងចំណោមការកាន់កាប់កសិកម្មខ្នាតធំដែលបានទំនាក់ទំនងនោះគឺមានតែចំនួន ១៨៦ ប៉ុណ្ណោះដែលជាសហគ្រាសកសិកម្មខ្នាតធំពិតប្រាកដត្រូវបានសម្ភាសន៍។

## នីតិវិធីនៃការអង្កេត

ទិន្នន័យទាំងអស់ក្នុងការអង្កេតចន្លោះជំរឿនកសិកម្មឆ្នាំ២០១៩ ត្រូវបានប្រមូលតាមរយៈការសម្ភាសន៍ជាបុគ្គលផ្ទាល់មុខគ្នាដោយប្រើប្រាស់ម៉ាស៊ីនថេបផ្លេត (CAPI) ក្នុងការប្រមូលទិន្នន័យ ដោយទទួលបាននូវការបណ្តុះបណ្តាលជាក្រុមទាំងមន្ត្រីសម្ភាសន៍ និងមន្ត្រីត្រួតពិនិត្យ រួចចុះធ្វើការសម្ភាសន៍អ្នកតបសម្ភាសដែលមានចំណេះដឹងគ្រប់គ្រាន់អំពីសកម្មភាពកសិកម្ម ដោយផ្ទាល់ស្តីពីការកាន់កាប់កសិកម្មនោះ។ អ្នកផ្តល់ចម្លើយគឺជាមនុស្សពេញវ័យទាំងឡាយណាដែលដឹងអំពីសកម្មភាពរបស់ការកាន់កាប់កសិកម្ម ហើយអ្នកដែលត្រូវផ្តល់ចម្លើយសំខាន់ជាងគេបំផុតនោះគឺម្ចាស់ការកាន់កាប់កសិកម្ម ឬមេគ្រួសារ ក្នុងករណីម្ចាស់កសិដ្ឋានអវត្តមាននោះគួររើសយកប្តី/ប្រពន្ធរបស់គាត់ ឬសមាជិកគ្រួសារដែលដឹងរឿងក៏អាចដើរតួនាទីជាអ្នកផ្តល់ចម្លើយបានផងដែរ។ ការណែនាំបញ្ជាក់ថា មិនអាចសម្ភាសអ្នកជិតខាង ឬម្ចាស់ការកាន់កាប់កសិកម្មដទៃទៀតក្នុងការផ្តល់ព័ត៌មានអំពីការកាន់កាប់កសិកម្មនេះបានឡើយ។

ទិន្នន័យក្នុងការសិក្សាអង្កេតនេះ ត្រូវបានប្រមូលដោយប្រើប្រាស់កម្រងសំណួរ មានការចង្អុលបង្ហាញដោយសៀវភៅណែនាំសម្រាប់មន្ត្រីសម្ភាសន៍នៃការអង្កេតចន្លោះជំរឿនកសិកម្មឆ្នាំ២០១៩ ដែលបានផ្តល់នូវទស្សនាទានលម្អិត និយមន័យ និងនីតិវិធីដែលត្រូវអនុវត្ត សម្រាប់ការប្រមូលព័ត៌មានប្រភេទនីមួយៗ។ ការព្រាងកម្រងសំណួរ និងសៀវភៅណែនាំត្រូវបានរៀបចំឡើងដោយឈរលើមូលដ្ឋាននៃអនុសាសន៍បានមកពីសិក្ខាសាលាស្តីពីអ្នកផលិត និងអ្នកប្រើប្រាស់ទិន្នន័យ។ កម្រងសំណួរនៃអង្កេតចន្លោះជំរឿនកសិកម្មឆ្នាំ២០១៩ និងសៀវភៅណែនាំសម្រាប់មន្ត្រីសម្ភាសន៍ត្រូវបានកែសម្រួលឡើងវិញ និងបញ្ចប់ជាស្ថាពរក្រោយពេលទទួលបានលទ្ធផលពីការសម្ភាសន៍សាកល្បងនៅមូលដ្ឋានចំនួន២ជុំ។ សៀវភៅណែនាំសម្រាប់មន្ត្រីសម្ភាសន៍នៃអង្កេតចន្លោះជំរឿនកសិកម្មឆ្នាំ២០១៩ ត្រូវបានបំពេញបន្ថែមនូវការផ្ទៀងផ្ទាត់អោយស៊ីគ្នាជាកញ្ចប់ការត្រួត ពិនិត្យលើទិន្នន័យពីចម្ងាយដោយមន្ត្រីត្រួតពិនិត្យទិន្នន័យ នៅក្នុងដំណើរការផែកទិន្នន័យដែលត្រូវបានធ្វើឡើងនៅពេលបន្ទាប់មកទៀត។

## យន្តការជំនួយក្នុងការសម្ភាសន៍

មុនពេលការប្រមូលទិន្នន័យនៅមូលដ្ឋាន ចាប់ផ្តើមយើងបានទទួលលិខិតគាំទ្រពីថ្នាក់ដឹកនាំរបស់ ក្រសួងផែនការ និងក្រសួងកសិកម្មរុក្ខាប្រមាញ់ និងនេសាទដើម្បីយកទៅជូនជាដំណឹងទៅអាជ្ញាធ៌មមូលដ្ឋាន និងអ្នកផ្តល់ចម្លើយតាមការចាំបាច់ដើម្បីបានទទួលការយល់ព្រមគាំទ្រ និងសហការពីការកាន់កាប់គ្រួសារកសិកម្មទាំងការកាន់កាប់មិនមែនគ្រួសារទាំងអស់ដែលបានធ្វើសកម្មភាពកសិកម្មនៅក្នុងប្រទេស។ យុទ្ធនាការលើកកម្ពស់ការយល់ដឹងក៏ត្រូវបានធ្វើឡើងនៅក្នុងប្រព័ន្ធផ្សព្វផ្សាយនានា និងការផ្សព្វផ្សាយអំពីដំណើការអង្កេតនេះតាមរយៈកម្មវិធីបណ្តាញសង្គម ហើយក៏មានការផ្តល់ជាអាវយឺត និងមួកសម្រាប់ពាក់ក្នុងប្រតិបត្តិការណ៍ប្រមូលទិន្នន័យអង្កេតនេះផងដែរ។

## ប្រតិបត្តិការប្រមូលទិន្នន័យ

ទិន្នន័យទាំងអស់ដែលបានមកពីការអង្កេតចន្លោះជំរឿនកសិកម្មនេះ គឺបានប្រមូលដោយផ្ទាល់ពីមន្ត្រីសម្ភាសន៍ដែលបានជ្រើសរើសពីមន្ត្រីមន្ទីរផែនការ និងមន្ទីរក្រសួងកសិកម្មរុក្ខាប្រមាញ់ និងនេសាទ នៅតាមបណ្តារខេត្តរបស់ខ្លួន ហើយត្រូវទទួលបានការបណ្តុះបណ្តាលដោយគ្រូបង្គោលដែលជ្រើសរើសចេញពីមន្ត្រីថ្នាក់ជាតិនៃវិទ្យាស្ថានជាតិស្ថិតិនៃក្រសួងផែនការ និងមន្ត្រីក្រសួងកសិកម្មរុក្ខាប្រមាញ់ និងនេសាទ។ ប្រតិបត្តិការប្រមូលទិន្នន័យនៅមូលដ្ឋានត្រូវបានត្រួតពិនិត្យគុណភាពពីមន្ត្រីត្រួតពិនិត្យ នៅតាមតំបន់អង្កេតរហូតដល់ការប្រមូលទិន្នន័យត្រូវបានបញ្ចប់។ ។ ដំណើរការអង្កេតចន្លោះជំរឿនកសិកម្មបានធ្វើឡើងដូចគ្នាទាំងពីរតំណាក់កាលតំណាក់កាលចុះបញ្ជីគ្រួសារ និងតំណាក់កាលការប្រមូលទិន្នន័យប្រើតារាងសំណួរស្នួល និងបន្ទាប់មកការប្រមូលទិន្នន័យពីសហគ្រាសកសិកម្មខ្នាតធំៗ ហេតុនេះសកម្មភាពបណ្តុះបណ្តាលត្រូវបានគ្របដណ្តប់នៅគ្រប់តំណាក់កាលនីមួយៗ។ មានការបណ្តុះបណ្តាលចំនួនពីរកម្រិតដែលត្រូវបានធ្វើឡើងដាច់ដោយឡែកពីគ្នាក្នុងនោះមាន៖ (ក) ការបណ្តុះបណ្តាលគ្រូបង្គោល ដោយក្នុងនោះរួមមានមន្ត្រីនៅថ្នាក់កណ្តាលរបស់វិទ្យាស្ថានជាតិស្ថិតិ និងក្រសួងកសិកម្ម រុក្ខាប្រមាញ់ និងនេសាទ ដែលដើរតួនាទីជាមន្ត្រីត្រួតពិនិត្យមើលខុសត្រូវលើទិន្នន័យ និងមន្ត្រីត្រួតពិនិត្យមើលខុសត្រូវនៅតាមមណ្ឌលអង្កេត និង (ខ) ការបណ្តុះបណ្តាលមន្ត្រីសម្ភាសន៍ដោយធ្វើឡើងនៅគ្រប់បណ្តារខេត្តទាំងអស់ អាស្រ័យលើចំនួនតិចឬច្រើននៃសំណាកគំរូ។ មន្ត្រីសម្ភាសន៍ទាំងអស់ត្រូវបានបណ្តុះបណ្តាលយ៉ាងយកចិត្តទុកដាក់ពីមន្ត្រីត្រួតពិនិត្យរបស់ខ្លួន ស្តីអំពីទស្សនាទាន និយមន័យនិងនីតិវិធីសម្រាប់ការប្រមូលទិន្នន័យ។

មន្ត្រីត្រួតពិនិត្យផ្នែកទិន្នន័យ (DS) ទទួលខុសត្រូវក្នុងការពិនិត្យគ្រប់គ្រងលើគុណភាពទិន្នន័យ។ មន្ត្រីត្រួតពិនិត្យផ្នែកទិន្នន័យមានចំនួនសរុប ៤០នាក់ ដែលសុទ្ធតែជាបុមន្ត្រីមកពីវិទ្យាស្ថានជាតិស្ថិតិនៃក្រសួងផែនការ។ មន្ត្រីត្រួតពិនិត្យនៅតាមមណ្ឌលអង្កេត (FS) ទទួលខុសត្រូវក្នុងការជួយដល់មន្ត្រីសម្ភាសន៍ (ENU) លើបញ្ហានានាដែលមានជួបនៅមូលដ្ឋានជាក់ស្តែង ជួយសម្របសម្រួល ក្នុងការទំនាក់ទំនងជាមួយអាជ្ញាធម៌ភូមិនិងលើកកម្ពស់កិច្ចសហប្រតិបត្តិការពីអ្នកផ្តល់ចម្លើយជាគ្រួសារកសិកម្ម។ មន្ត្រីត្រួតពិនិត្យនៅតាមមណ្ឌលអង្កេតមានចំនួនសរុប ៤៤ នាក់ ដោយក្នុងនោះ មន្ត្រីចំនួន ២៤ នាក់គឺ មកពីក្រសួងកសិកម្ម រុក្ខាប្រមាញ់ និងនេសាទ និង មន្ត្រីចំនួន ២០ នាក់មកពីវិទ្យាស្ថានជាតិស្ថិតិ នៃក្រសួងផែនការ។ សម្រាប់មន្ត្រីសម្ភាសន៍មានចំនួនសរុប ៣៣៥ នាក់ក្នុងនោះ ២០១ នាក់មកពីមន្ទីរផែនការខេត្ត និង ១៣៤ មកពីមន្ទីរកសិកម្ម រុក្ខាប្រមាញ់និងនេសាទ។ មន្ត្រីសរុបទាំងអស់ចំនួន ៤១៩ នាក់បានចូលរួមក្នុងសកម្មភាពប្រមូលទិន្នន័យនៃការអង្កេត

ចន្លោះជំរឿនកសិកម្មឆ្នាំ២០១៩ នេះ ថ្មីបើមន្ត្រីចំនួន០៦នាក់បន្ថែមទៀតបានទទួលការបណ្តុះបណ្តាល និងរក្សាជាមន្ត្រីបម្រុងសម្រាប់ការអង្កេតនេះ។

សុក្រិតភាពនៃលទ្ធផលទិន្នន័យចុងក្រោយនៃរបស់ការអង្កេតចន្លោះជំរឿនកសិកម្មឆ្នាំ២០១៩ គឺអាស្រ័យទៅលើគុណភាព នៃការប្រមូលទិន្នន័យមកពីតាមបណ្តាគ្រួសារកាន់កាប់កសិកម្មដែលមានក្នុងបញ្ជី និងដែលត្រូវបានសម្ភាសន៍ដើម្បីប្រមូលទិន្នន័យ។ ថ្វីបើការបណ្តុះបណ្តាលត្រូវបានធ្វើឡើងយ៉ាងត្រឹមត្រូវ ការដំណើរការវិភាគទិន្នន័យត្រូវបានអភិវឌ្ឍន៍ឡើងប្រកបដោយប្រសិទ្ធផលក្តី ប្រសិនបើការត្រួតពិនិត្យគុណភាពពុំត្រូវបានអនុវត្តឱ្យបាន ប្រកបដោយប្រសិទ្ធផលក្នុងអំឡុងដំណើរការប្រមូលទិន្នន័យទេនោះ ទិន្នន័យស្ថាពរនៅតែមានគុណភាពអន់ដដែល។ មានការត្រួតពិនិត្រគុណភាពនៅតាមកម្រិតជាច្រើន និងប្រើប្រាស់បណ្តាញទំនាក់ទំនងជាច្រើនផងដែរដូចមានរៀបរាប់លម្អិតក្នុងសៀវភៅណែនាំមន្ត្រីសម្ភាសន៍ នៃការអង្កេតចន្លោះជំរឿនកសិកម្មឆ្នាំ២០១៩។ ឋានានុក្រមនៃការមើលខុសត្រូវ និងការប្រាស្រ័យទាក់ទង ព្រមជាមួយគោលការណ៍ណែនាំសព្វជ្រុងជ្រោយទាំងអស់នេះគូសបញ្ជាក់ឱ្យឃើញអំពីសកម្មភាព និងនីតិវិធីគ្រប់គ្រងគុណភាពនានាដែលត្រូវបានត្រៀមរៀបចំឡើងដើម្បីពិនិត្យតាមដានវឌ្ឍនភាពនៃការចុះបញ្ជីគ្រួសារ និងការស្រង់ទិន្នន័យឱ្យបានត្រឹមត្រូវសម្រាប់ការអង្កេតចន្លោះជំរឿនកសិកម្មឆ្នាំ២០១៩ និងសម្រាប់ការពិនិត្យរកឃើញតាំងពីដំបូងចំពោះរាល់បញ្ហាទាំងឡាយដែលអាចកើតមានឡើងក្នុងការប្រមូលទិន្នន័យ។ ការប្រើប្រាស់ CAPI ក្នុងកម្មវិធី Survey Solution ប្រព្រឹត្តទៅបានល្អប្រកបដោយនវានុវត្តដើម្បីប្រមូលទិន្នន័យអនុញ្ញាតឱ្យមានការពិនិត្យតាមដានលំហូរទិន្នន័យ និងគុណភាពទិន្នន័យបានយ៉ាងទាន់ពេលវេលា។

## ការកែច្នៃទិន្នន័យ

នៅពេលមន្ត្រីសម្ភាសន៍ (ENU) បានប្រមូលទិន្នន័យសិក្សាអង្កេតសម្រាប់គ្រួសារកសិកម្មរួចហើយ គេបានផ្ញើរកម្រងសំណួរដែលបានបំពេញរួចនោះតាមរយៈកម្មវិធី Survey Solution មកកាន់មន្ត្រីត្រួតពិនិត្យទិន្នន័យ ដែលត្រូវអនុវត្តការត្រួតពិនិត្យលើកម្រងសំណួរដែលបានបំពេញរួចនោះ។ ប្រសិនបើមានកំហុស ឬពិនិត្យឃើញមានទិន្នន័យគួរឱ្យសង្ស័យ មន្ត្រីត្រួតពិនិត្យទិន្នន័យនឹងផ្ញើរត្រឡប់ទៅវិញនូវកំណត់ត្រានោះទៅឲ្យមន្ត្រីសម្ភាសន៍ទិន្នន័យ ដើម្បីស្រាយចម្ងល់នោះ ជាមួយអ្នកផ្តល់ចម្លើយវិញប្រសិនបើចាំបាច់ ហើយកំណត់ត្រាដែលបានកែតម្រូវរួច នឹងបានផ្ញើរជូនទៅកាន់មន្ត្រីត្រួតពិនិត្យទិន្នន័យវិញម្តងទៀត។ នៅពេលកំណត់ត្រាត្រូវបានផ្ទៀងផ្ទាត់ដោយមន្ត្រីត្រួតពិនិត្យទិន្នន័យរួចហើយ ត្រូវផ្ញើកំណត់ត្រានោះទៅមន្ត្រីថ្នាក់កណ្តាល ( HQ ) ដើម្បីស្នើសុំការឯកភាពជាចុងក្រោយ ។

សម្រាប់មន្ត្រីថ្នាក់កណ្តាលបន្ទាប់ពីទទួលបាន កម្រងសំណួរបំពេញរួចផ្ញើពីមន្ត្រីត្រួតពិនិត្យទិន្នន័យត្រូវពិនិត្យមើលជាចុងក្រោយមុននឹងឯកភាពបញ្ជូន ប្រសិនបើមានបញ្ហា ឬមានទិន្នន័យគួរឱ្យសង្ស័យណាមួយត្រូវបានរកឃើញក្នុងអំឡុងពេលពិនិត្យឡើងវិញរបស់មន្ត្រីថ្នាក់កណ្តាលនេះ កំណត់ត្រានោះនឹងត្រូវផ្ញើរត្រឡប់ទៅមន្ត្រីសម្ភាសន៍វិញ ឬតាមរយៈមន្ត្រីត្រួតពិនិត្យទិន្នន័យដើម្បីផ្ទៀងផ្ទាត់ ឬកែតម្រូវប្រសិនបើចាំបាច់។ ឯកសារស្តីពី របៀបពិនិត្យឡើងវិញលើទិន្នន័យក្នុងកម្រងសំណួរដើម្បីពិនិត្យរកចំណុចគួរជាទីសង្ស័យ ឬតួលេខមិនស្ថិតក្នុងរង្វង់ដែលបានកំណត់ គឺមានផ្តល់ជូនទៅឲ្យមន្ត្រីត្រួត ពិនិត្យទិន្នន័យ និងមន្ត្រីថ្នាក់កណ្តាល។

ការពិនិត្យទិន្នន័យឡើងវិញ និងការគណនាតួលេខប៉ាន់ប្រមាណរបស់ការអង្កេតត្រូវបានធ្វើឡើងដោយប្រើប្រាស់ឧបករណ៍កម្មវិធីសហ្វវែរ RStudio ។ ការផ្ទៀងផ្ទាត់លើទិន្នន័យចាប់ផ្តើមតាំងពីនៅពេលកម្រង

សំណួរត្រូវបានបង្កើតតាក់តែងនៅក្នុងឧបករណ៍ CAPI ដោយហេតុថាកម្មវិធី Survey Solution អនុញ្ញាតឲ្យមានការពិនិត្យយ៉ាងស៊ីសង្វាក់ ដើម្បីដាក់បញ្ចូលទៅក្នុងឧបករណ៍ប្រមូលទិន្នន័យ។ នៅពេលកំណត់ត្រាបំពេញរួចត្រូវបានបង្វិលត្រឡប់មកវិញក្នុងដំណាក់កាលប្រមូលទិន្នន័យ ការពិនិត្យលើភាពស៊ីសង្វាក់បន្ថែមទៀតត្រូវបានធ្វើឡើងដោយប្រៀបធៀបរបាយការណ៍ ទៅនឹងទិន្នន័យជំរឿនកន្លងមក ដោយវាយតម្លៃលើលំដាប់នៃភាពសមហេតុផល សម្រាប់ចំណុចជាក់លាក់ និងផ្ទៀងផ្ទាត់លើតួលេខស្ថិតនៅក្រៅចន្លោះតួលេខដែលបានកំណត់ជាមួយមន្ត្រីសម្ភាសន៍ និង/ឬអ្នកផ្តល់ចម្លើយ។ បន្ថែមលើនេះ នៅពេលបានសម្អាតទិន្នន័យរួចហើយ មានជំហានមួយទៀតដែលត្រូវបានធ្វើឡើងដើម្បីប៉ាន់ស្មាន (impute) តម្លៃដែលកើតចេញមកពីចំណុចមិនមានការឆ្លើយតប និងការថ្លឹងថ្លែងការធ្វើសំណាកមិនមានចម្លើយ។ ចំនួនសំណួរមិនមានចម្លើយមានកម្រិតទាបដោយសារតែបញ្ជីគ្រួសារសម្រាប់ជំនួសបានរៀបចំទុកសម្រាប់សម្ភាសន៍ បន្ថែមត្រូវបានផ្តល់ជូនទៅមន្ត្រីត្រួតពិនិត្យទិន្នន័យ ឬមន្ត្រីសម្ភាសន៍ក្នុងករណីគ្រួសារមួយចំនួនពុំសហការ។ គ្រួសារដែលត្រូវបានប្រើប្រាស់ជាគ្រួសារជំនួសនេះ ចាំបាច់ត្រូវតែស្ថិតនៅក្នុងកម្រិតតែមួយជាមួយគ្រួសារដែលចាំបាច់ត្រូវបានជំនួសនោះ ហើយចាំបាច់ត្រូវជ្រើសរើសដោយប្រើប្រាស់នីតិវិធីជ្រើសរើសសំណាកប្រភេទដូចគ្នា នៅក្នុងពេលដំណាលគ្នា។

## **បទដ្ឋានការបោះពុម្ពផ្សាយ**

នៅក្នុងការអភិវឌ្ឍការបោះពុម្ពផ្សាយនេះ ស្តង់ដាការបោះពុម្ពផ្សាយត្រូវបានបង្កើតឡើងសម្រាប់ការអភិវឌ្ឍតារាងទិន្នន័យដែលមានផ្តល់ជូនក្នុងឯកសារភ្ជាប់ទី ១ ។ ស្តង់ដាទាំងនេះរួមមានដូចខាងក្រោម៖

- តម្លៃទិន្នន័យទាំងអស់ពាក់ព័ន្ធជាមួយចំនួនគ្រួសារត្រូវ បានដាក់ទៅជាលេខគត់ទៅតាមចំនួនគ្រួសារគិតជាពាន់ដែលនៅកៀកបំផុត ហើយតម្លៃសម្រាប់ចំនួនគ្រួសារត្រូវបានបោះពុម្ពផ្សាយគិតជាពាន់។
- សញ្ញា (*) ត្រូវបានប្រើប្រាស់នៅក្នុងតារាងដែលបានទទួលការសង្កេតឃើញចំនួនសូន្យ ឬចំនួនតិចតួច ឬចំនួនគ្រួសារពុំត្រូវបានតម្លើងជាលេខគត់ទៅតាមចំនួនអប្បបរមា ១០០០ គ្រួសារ។
- នៅក្នុងតំបន់ខ្លះ ប្រសិនបើខេត្តជាច្រើនមានការសង្កេតឃើញចំនួនតិច (តិចជាង ៥០០ គ្រួសារបានរាយការណ៍) តម្លៃនេះត្រូវបានបូករួមគ្នាទៅក្នុង "ខេត្តដែលត្រូវបានដាក់បង្គុំចូលគ្នា" ហើយត្រូវបានបោះពុម្ពផ្សាយប្រសិនបើតម្លៃនោះឆ្លើយតបតាមស្តង់ដានៃការបោះពុម្ពផ្សាយ។ ស្តង់ដាខាងលើដាក់ដែនកំណត់លើការចេញផ្សាយទិន្នន័យគុណភាពទាប អាស្រ័យដោយចំនួនការសង្កេតឃើញនៅក្នុងខេត្ត ឬតំបន់ជាក់លាក់មួយចំនួន និងអនុលោមតាមបទដ្ឋានការរាយការណ៍របស់វិទ្យាស្ថានជាតិស្ថិតិ។

## **ដែនកំណត់របស់** CIAS

នៅក្នុងការអង្កេតចន្លោះជំរឿនកសិកម្មឆ្នាំ២០១៩ក៏ដូចជានៅក្នុងការសិក្សាអង្កេតដោយសំណាក គំរូដទៃទៀត ដែនកំណត់នៅក្នុងការផលិតចេញទិន្នន័យ ត្រូវបានបង្កើតឡើង ភាពអាចបកស្រាយបាន ឬប្រៀបធៀបបានជាមួយប្រភពទិន្នន័យដទៃទៀតជាជម្រើសមួយ។ នៅពេលអ្នកអានប្រើប្រាស់ទិន្នន័យដូចមានផ្តល់ជូនក្នុងរបាយការណ៍នេះជាការសំខាន់ដែលត្រូវចងចាំអំពីដែនកំណត់ដូចខាងក្រោម៖

- ទិន្នន័យស្វ័យរាយការណ៍៖ អ្នកផ្តល់ចម្លើយមានលក្ខណៈសម្បត្តិគ្រប់គ្រាន់ ត្រូវបានស្នើសុំឱ្យផ្តល់ព័ត៌មានអំពីការកាន់កាប់កសិកម្មនោះ។ ព័ត៌មាននេះអាចទទួលផលប៉ះពាល់ពីការចងចាំរបស់អ្នកផ្តល់

ចម្លើយអំពីអំឡុងពេលយោងលើប្រភេទសំណួរជាច្រើននៅក្នុងកម្រងសំណួរដោយផ្ដោតក្នុងរយៈពេល ១២ខែកន្លងមក។

- ការទទួលបានទិន្នន័យពីការកាន់កាប់កសិកម្មមិនមែនជាគ្រួសានៅរមានកម្រិត៖ ថ្វីបើមានកិច្ចខិតខំប្រឹងប្រែងប្រមូលទិន្ន័យពីសហគ្រាសកសិកម្មខ្នាតធំទាំងអស់ ក្នុងប្រទេសកម្ពុជាក៏ដោយគឺមានចំនួនតែ ១៨៦សហគ្រាសកសិកម្មប៉ុណ្ណោះដែលអាចយកព័ត៌មានបានពីការកាន់កាប់កសិកម្មរបស់ពួកគេ។ តួលេខនេះទំនងជាមិនអាចតំណាងឲ្យចំនួនសហគ្រាសខ្នាតធំ ដែលមានជាក់ស្ដែងនៅក្នុងប្រទេសកម្ពុជាបានឡើយ។ ការព្យាយាម ប្រមូលទិន្នន័យលើសហគ្រាសខ្នាតធំនេះនឹងត្រូវបានខិតខំធ្វើបន្ថែមទៀតនៅក្នុងការអង្កេតកសិកម្មកម្ពុជាឆ្នាំ២០២០ ដើម្បីធ្វើអោយមានភាពប្រសើរឡើងនូវទិន្នន័យការកាន់កាប់កសិកម្មមិនមែនគ្រួសារនេះ។
- កាលបរិច្ឆេទនៃបញ្ជីសម្រាប់ធ្វើសំណាកគំរូ៖ ដោយហេតុថាបញ្ជីសម្រាប់ធ្វើសំណាកគំរូដែលបានប្រើក្នុងការសិក្សាអង្កេតនេះគឺនៅឆ្នាំ ២០១៣ ហេតុនេះចំនួនគ្រួសារក្នុងមណ្ឌលអង្កេតនីមួយៗអាចមានការប្រែប្រួល ហេតុនេះហើយក៏អាចប៉ះពាល់ដល់សុក្រិតភាពនៃការប៉ាន់ប្រមាណក្នុងការអង្កេតនេះផងដែរ។
- កម្រងសំណួរ និងនីតិវិធីក្នុងការសម្ភាស៖ នៅក្នុងការអង្កេតកសិកម្មកម្ពុជាឆ្នាំ២០២០ ទោះបីមានកិច្ចខិតខំប្រឹងប្រែងបណ្ដុះបណ្ដាលមន្ត្រីសម្ភាសន៍ និងមន្ត្រីត្រួតពិនិត្យ ដើម្បីប្រមូលទិន្នន័យដោយមានភាពស៊ីសង្វាក់ និងនៅក្នុងដំណើរការជាប្រព័ន្ធក៏ដោយ ក៏នៅមានការយល់ឃើញ និងការសួរលំអៀងគ្នាបន្តិចបន្តួចផងដែរ ទាំងនេះអាចប៉ះពាល់ដល់ការឆ្លើយតបសម្ភាសន៍ក្នុងការសិក្សាអង្កេតនេះ និងជះឥទ្ធិពលលើលទ្ធផលទិន្នន័យចុងក្រោយផងដែរ។

# ជំពូកទី ២ ៖ ការកាន់កាប់កសិកម្ម និងការកាន់កាប់ដី

ការអោយនិយមន័យនៃការកាន់កាប់កសិកម្មនៅក្នុងការអង្កេតចន្លោះជំរឿនកសិកម្មឆ្នាំ២០១៩ គឺជាឯកតាសេដ្ឋកិច្ចនៅក្រោមការគ្រប់គ្រងទោលតែមួយដោយមានសកម្មភាពកសិកម្ម រួមទាំងការដាំដុះដំណាំ ការចិញ្ចឹមបសុសត្វ ឬបសុបក្សី និងការធ្វើវារីវប្បកម្ម ឬនេសាទ។ ការកាន់កាប់កសិកម្មអាចរួមមានសមាសភាពតែដំណាំប៉ុណ្ណោះ បសុសត្វប៉ុណ្ណោះ បសុបក្សីប៉ុណ្ណោះ វារីវប្បកម្មប៉ុណ្ណោះ ឬការនេសាទតែ ប៉ុណ្ណោះ។ ជាជំនួសមកវិញ ការកាន់កាប់កសិកម្មក៏អាចជាការកាន់កាប់ដែលមានបន្សំសកម្មភាពទាំងឡាយក្នុងចំណោមសកម្មភាពដូចបានបញ្ជាក់ខាងលើផងដែរ។ ប្រភេទពីរធំៗនៃការកាន់កាប់កសិកម្មដែលត្រូវបានកំណត់ក្នុងប្រទេសកម្ពុជាគឺ៖ ការកាន់កាប់កសិកម្មជាលក្ខណៈគ្រួសារ និងការកាន់កាប់កសិកម្មមិនមែនជាគ្រួសារ។ ការកាន់កាប់កសិកម្មបែបគ្រួសារអាចជាកម្មសិទ្ធិ ឬស្ថិតក្រោមការគ្រប់គ្រងរបស់បុគ្គលទោលតែម្នាក់ដូចជាអ្នកកាន់កាប់សិទ្ធិ ឬមនុស្សមួយក្រុម។ ការកាន់កាប់កសិកម្មមិនមែនជាគ្រួសារគឺជាសហគ្រាសកសិកម្មដែលស្ថិតក្រោមការគ្រប់គ្រង ឬប្រតិបត្តិការដោយសហគ្រាសរដ្ឋ ឬឯកជន ឧ. សាជីវកម្មកសិកម្ម ភាពជាដៃគូ សមាគមន៍កសិកម្ម ដីសប្បទានសេដ្ឋកិច្ចធ្វើកសិកម្ម ស្ថាប័នឯកជន ស្ថាប័នរដ្ឋ...។ល។

## ការកាន់កាប់គ្រួសារកសិកម្ម (ជាគ្រួសារ)

លំនៅឋានចម្បងនៃការកាន់កាប់កសិកម្មគ្រួសារត្រូវបានហៅថាដីភូមិ ឬ "ដីបរិវេណលំនៅឋាន"។ សកម្មភាពកសិកម្មជាលក្ខណៈគ្រួសារក្នុងប្រទេសកម្ពុជា ត្រូវបានបែងចែកជាបី ប្រភេទគឺៈ ក) សកម្មភាពកសិកម្មក្នុងដីបរិវេណលំនៅឋានតែប៉ុណ្ណោះ ខ) សកម្មភាពកសិកម្មនៅលើក្បាលដីកសិកម្មដែលនៅដាច់ដោយឡែកពីដីលំនៅឋាន គ) សកម្មភាពកសិកម្មនៅក្នុងដីលំនៅឋានផង និងនៅលើក្បាលដីដាច់ដោយឡែកផង។

ចំនួនសរុបនៃការកាន់កាប់កសិកម្មជាលក្ខណៈគ្រួសារ ក្នុងប្រទេសកម្ពុជាត្រូវបានប៉ាន់ប្រមាណថាមានចំនួន ១ ៧២៦ ៣៣៨ គ្រួសារ ដោយក្នុងនោះចំនួនការកាន់កាប់កសិកម្មជាលក្ខណៈគ្រួសារដែលដាំដុះដំណាំត្រូវបានប៉ាន់ប្រមាណថាមានចំនួន ១ ៥១៥ ៩៦៧ គ្រួសារ។ ក្នុងចំណោមការកាន់កាប់ទាំង ១,៥ លានដែលដាំដុះដំណាំ មានការកាន់កាប់ចំនួន ១៧៥ ៩២៩ គ្រួសារដែលដាំដុះដំណាំនៅលើដីបរិវេណលំនៅឋានតែប៉ុណ្ណោះ ចំណែកគ្រួសារចំនួន ៥៣៤ ៣៤៣ គ្រួសារដាំដុះដំណាំទាំងនៅលើដីបរិវេណលំនៅឋាន និងក្បាលដីដាច់ដោយឡែក។

**តារាង ២.១. ការកាន់កាប់កសិកម្មជាលក្ខណៈគ្រួសារដែលមានក្បាលដី ដីលំនៅ ឬដីទាំងពីរប្រភេទ**

| ប្រទេសកម្ពុជា | | | | |
|---|---|---|---|---|
| ចំនួនគ្រួសារកាន់កាប់កសិកម្ម សរុប | ចំនួនគ្រួសារកាន់កាប់ការដាំដុះដំណាំបានរាយការណ៍សរុប | គ្រួសារដែលកាន់កាប់ការដាំដុះនៅក្នុងដីដាច់ដោយឡែក | គ្រួសារដែលកាន់ កាប់ដាំដុះតែនៅក្នុងដីលំនៅដ្ឋាន | គ្រួសារដែលកាន់កាប់ដាំដុះទាំងនៅលើដីដាច់ដោយឡែក និងដីលំនៅដ្ឋាន |
| គិតជាពាន់ | គិតជាពាន់ | គិតជាពាន់ | គិតជាពាន់ | គិតជាពាន់ |
| ១ ៧២៦ | ១ ៥១៧ | ៨០៧ | ១៧៦ | ៥៣៤ |

ក្នុងចំណោមការកាន់កាប់កសិកម្មជាលក្ខណៈគ្រួសារសរុបក្នុងប្រទេសកម្ពុជា ៩៨% នៃការកាន់កាប់ទាំងនេះបានរាយការណ៍ថាស្ថិតក្រោមកម្មសិទ្ធិ ឬជាកម្មសិទ្ធិដូចជាម្ចាស់ដីលើក្បាលដីមួយចំនួននៃការកាន់កាប់កសិកម្មរបស់ខ្លួន។ មានតែ ៤% ប៉ុណ្ណោះនៃការកាន់កាប់ទាំងនេះដែលបានរាយការណ៍ថាបានជួលដីកសិកម្មពីគ្រួសារដទៃ។

**តារាង ២.២. សិទ្ធិកាន់កាប់ដីកសិកម្មជាលក្ខណៈគ្រួសារដែលត្រូវបានប្រើប្រាស់**

| ប្រទេសកម្ពុជា | | | | | | | | |
|---|---|---|---|---|---|---|---|---|
| ចំនួនគ្រួសារកាន់កាប់កសិកម្ម សរុប | កម្មសិទ្ធិ/ម្ចាស់កម្មសិទ្ធិ | | ជួលពីគ្រួសារដទៃ | | ជួលដោយឥតគិតថ្លៃ | | សិទ្ធិកាន់កាប់ដីផ្លូវដទៃទៀត | |
| ចំនួនគ្រួសារកាន់កាប់ដែលបានរាយការណ៍ | គ្រួសារកាន់កាប់ដែលបានរាយការណ៍ | ចំនួនគ្រួសារកាន់កាប់សរុប | គ្រួសារកាន់កាប់ដែលបានរាយការណ៍ | ចំនួនការកាន់កាប់សរុប | គ្រួសារកាន់កាប់ដែលបានរាយការណ៍ | ចំនួនគ្រួសារកាន់កាប់សរុប | គ្រួសារកាន់កាប់ដែលបានរាយការណ៍ | ចំនួនគ្រួសារកាន់កាប់សរុប |
| គិតជាពាន់ | គិតជាពាន់ | ភាគរយ | គិតជាពាន់ | ភាគរយ | គិតជាពាន់ | ភាគរយ | គិតជាពាន់ | ភាគរយ |
| ១ ៧២៦ | ១ ៦៩២ | ៩៨ | ៧០ | ៤ | ២៤ | ១ | ៧ | ០.៤ |

ការកាន់កាប់គ្រួសារកសិកម្មក្នុងប្រទេសកម្ពុជាការផលិតផលិតផលកសិកម្មសម្រាប់គោលបំណងជាច្រើនរួមមានការប្រើប្រាស់ក្នុងគ្រួសារ និងសម្រាប់លក់។ ក្រាហ្វិកខាងក្រោមបានបង្ហាញសួរគ្រួសារអំពីគោលដៅពិតប្រាកដនៃផលិតកម្មកសិកម្មរបស់ការកាន់កាប់គ្រួសារនោះ ចម្លើយភាគច្រើនគឺសម្រាប់ប្រើប្រាស់ក្នុងគ្រួសារ ។

ក្រាហ្វិក ២.១ គោលបំណងចម្បងផលិតកម្មកសិកម្មនៃគ្រួសារកាន់កាប់កសិកម្ម

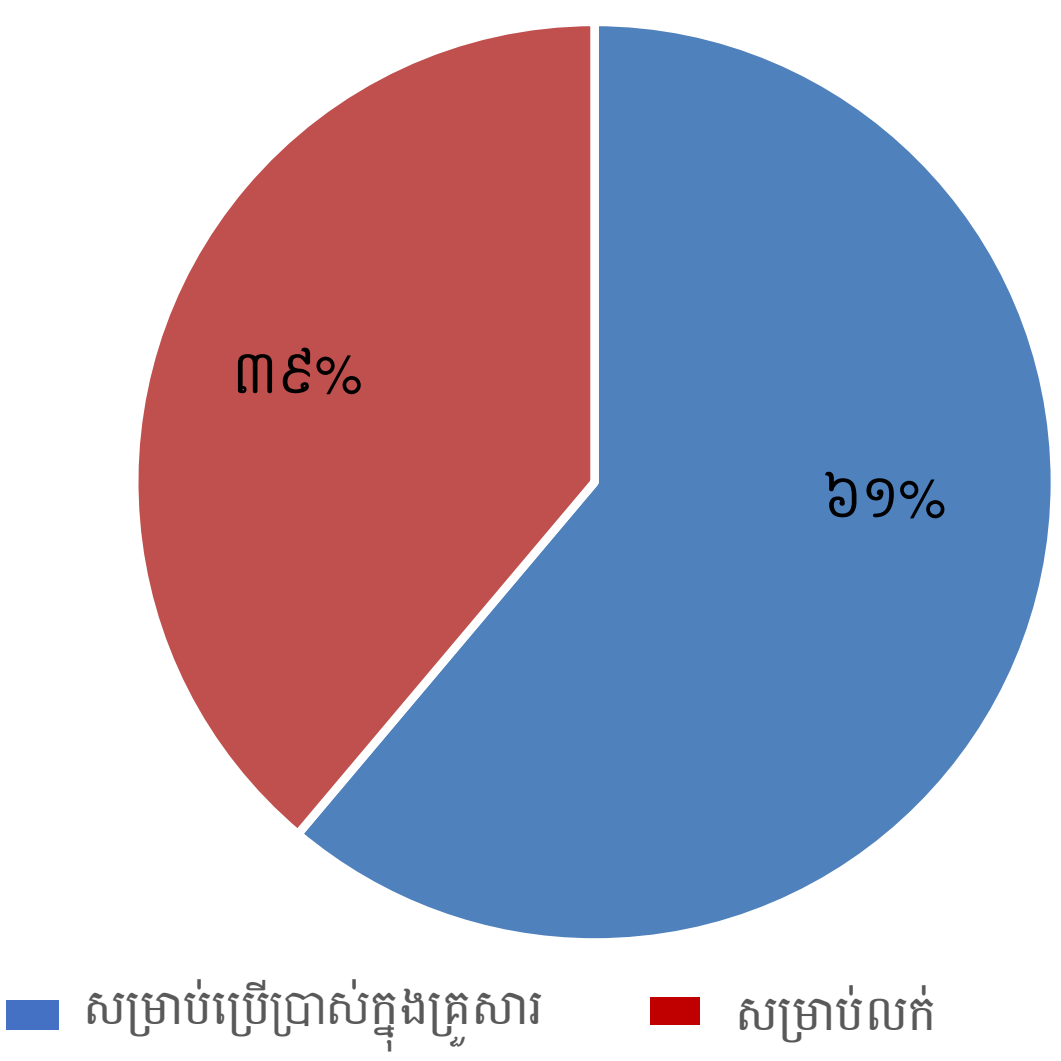


## ការកាន់កាប់កសិកម្មមិនមែនគ្រួសារ (សហគ្រាសកសិកម្មខ្នាតធំ)

ការកាន់កាប់កសិកម្មមិនមែនគ្រួសារត្រូវបានគ្រប់គ្រង និងប្រតិបត្តិការដោយសហគ្រាសឯកជន ឬសហគ្រាសរដ្ឋ រួមបញ្ចូលទាំង សាជីវកម្ម ដៃគូសហការណ៍ ស្ថាប័នឯកជន រដ្ឋាភិបាល ស្ថាប័នពាក់ព័ន្ធជាដើម ។

ក្នុងអំឡុងពេលអង្កេតនេះមាន ១៨៦ សហគ្រាសខ្នាតធំ បានចូលរួមនៅក្នុងសកម្មភាពកសិកម្មរួមមាន ការដាំដុះដំណាំ ការចិញ្ចឹមបសុបក្សី និងវារីវប្បកម្ម។ ចំនួនសហគ្រាសខ្នាតធំដែលបានរាយការណ៍មានចំនួនតិច ដោយសារចំនួនចុះបញ្ជីឈ្មោះយកមកប្រើ អំឡុងពេលធ្វើអង្កេតនេះនៅមានកំរិត មិនបានគ្របដណ្តប់ចំនួនទាំងអស់នៃសហគ្រាសកសិកម្មខ្នាតធំនៅកម្ពុជា។ ក្រសួងកសិកម្ម រុក្ខាប្រមាញ់ និងនេសាទ និងក្រុមប្រឹក្សាអភិវឌ្ឍកម្ពុជា ជាអ្នកផ្តល់បញ្ជីសហគ្រាសខ្នាតធំ និងព័ត៌មានលម្អិត។ មន្ត្រីសម្ភាសន៍បានធ្វើការទំនាក់ទំនងដោយផ្ទាល់ទៅម្ចាស់សហគ្រាសខ្នាតធំ និងទៅសម្ភាសន៍ដោយផ្ទាល់ដល់អាសយដ្ឋាននៅតាមបណ្តាខេត្ត ក្រុង ដែលមានឈ្មោះនៅក្នុងបញ្ជីទាំងអស់ ។ ករណីខ្លះទូរសព្ទទៅម្ចាស់សហគ្រាស ទូរសព្ទមិនចូល និងករណីខ្លះទៀតរកទីតាំងសហគ្រាសមិនឃើញ ។

# ជំពូកទី ៣ ៖ ការដាំដុះដំណាំ

សកម្មភាពចម្បងត្រូវបានធ្វើឡើងដោយគ្រួសារកាន់កាប់កសិកម្មក្នុងប្រទេសកម្ពុជា គឺការដាំដុះ និងប្រមូលផលដំណាំរយៈពេលខ្លី និងដំណាំអចិន្ត្រៃយ៍។ ក្នុងចំណោមគ្រួសារកាន់កាប់កសិកម្មទាំងអស់ សរុប ១,៧ លានគ្រួសារ មានគ្រួសារកាន់កាប់កសិកម្មចំនួន ១,៥ លានបានឆ្លើយថា ដាំដុះដំណាំ។ ដំណាំរយៈពេលខ្លី ជាដំណាំវដ្តនៃការដាំដុះរយៈពេលតិចជាងមួយដងក្នុងមួយឆ្នាំ បន្ទាប់ពីការប្រមូលផលហើយ ដំណាំទាំងនោះបានសាបព្រោះជាថ្មី ឬដាំដុះឡើងវិញសម្រាប់វដ្តផលិតកម្មថ្មីមួយទៀត។ ដំណាំរយៈពេលខ្លីដែលបានបង្ហាញនៅក្នុងការអង្កេតនេះ ជាដំណាំដាំតាមរដូវក្នុងកាលបរិច្ឆេទយោង រួមមានប្រភេទដំណាំសំខាន់ៗចំនួន១៤មុខ ដូចជាដំណាំធញ្ញជាតិ ធញ្ញជាតិយកគ្រាប់ ដំណាំពពួកសណ្តែកគ្រាប់ ដំណាំធញ្ញជាតិយកប្រេង ដំណាំយកមើម ដំណាំគ្រឿងទេស ដំណាំឱសថ ដំណាំឧស្សាហកម្ម និងបន្លែជាច្រើនប្រភេទផ្សេងទៀត។

ដំណាំអចិន្ត្រៃយ៍ ជាដំណាំមានវដ្តនៃការដាំដុះរយៈពេលយូរជាងមួយឆ្នាំ ភាគច្រើនជាដើមឈើ ដាំដោយគ្រួសារកាន់កាប់កសិកម្ម។ មានដំណាំប្រភេទសំខាន់ៗចំនួន១១ មុខ ត្រូវបានកំណត់អំពីដំណាំអចិន្ត្រៃយ៍ផ្សេងៗ រួមមាន ដំណាំហូបផ្លែ ដំណាំយកគ្រាប់ ដំណាំយកប្រេង ដំណាំកៅស៊ូ ដំណាំគ្រឿងទេស និងដំណាំមិនមែនជាអាហារដទៃទៀត។ ដំណាំអចិន្ត្រៃយ៍ជាច្រើនត្រូវការពេលវេលាលូតលាស់មុនការប្រមូលផលលើកដំបូង។ ផ្ទៃដីប្រមូលផលសម្រាប់ដំណាំមួយចំនួន មានផ្ទៃដីតិចជាងផ្ទៃដីបានដាំដុះ រុក្ខជាតិតូចៗទាំងនោះត្រូវការពេលវេលាដើម្បីលូតលាស់បន្ថែមទៀត។

មានដំណាំជាច្រើនប្រភេទបានដាំដុះនៅកម្ពុជា ដើម្បីកាត់បន្ថយរយៈពេលនៃការសម្ភាសន៍អំពីការប្រមូលទិន្នន័យលម្អិតគឺស្រង់យកតែលើមុខដំណាំសំខាន់ៗជាងគេចំនួន ២០ មុខក្នុងប្រទេសកម្ពុជា ដូចបានកំណត់ដោយក្រសួងកសិកម្ម រុក្ខាប្រមាញ់ និងនេសាទ។ ក្នុងចំណោមដំណាំសំខាន់ៗទាំង ២០ មុខនេះ អ្នកផ្តល់ចម្លើយបានឆ្លើយព័ត៌មានទាក់ទងនិងផ្ទៃដីដាំដុះ ផ្ទៃដីប្រមូលផល ទិន្នផលប្រមូលផល ការប្រើប្រាស់ជី ការប្រើប្រាស់ថ្នាំសម្លាប់សត្វល្អិត ការប្រើប្រាស់ប្រព័ន្ធស្រោចស្រព ភាគរយនៃការផលិតលក់ និងការរក្សាទុកសម្រាប់ការប្រើប្រាស់ផ្ទាល់ខ្លួន។ ដើម្បីឱ្យមានភាពងាយស្រួលដល់អ្នកផ្តល់ចម្លើយ ការប្រមូលទិន្នន័យលើដំណាំអចិន្ត្រៃយ៍ត្រូវផ្តល់ឱ្យនៅជម្រើសឆ្លើយ គិតជាហិកតា គិតជាចំនួនដើម ផ្អែកលើភាពជាក់ស្តែងរបស់អ្នកផ្តល់ចម្លើយ ។ ដូចនេះ ទិន្នន័យដែលបានឆ្លើយជាចំនួនដើមត្រូវបានគិតតាមខ្នាតគំរូ ជាហិកតា ដោយផ្អែកលើរូបមន្តគណនាផ្តល់ដោយក្រសួងកសិកម្ម រុក្ខាប្រមាញ់ និងនេសាទ (មើលឧបសម្ព័ន្ធទី ១)។

មានសារៈសំខាន់សម្រាប់អ្នកប្រើប្រាស់ទិន្នន័យ គួរកត់សម្គាល់ថា វិធីសាស្ត្របានប្រើប្រាស់ក្នុងការអង្កេតឆ្នាំ២០១៩នេះ ខុសពីវិធីសាស្ត្រដែលបានប្រើប្រាស់លើការវាយតម្លៃកសិកម្មដទៃទៀតក្នុងប្រទេសកម្ពុជា។ ការអង្កេតឆ្នាំ ២០១៩ គឺជាការអង្កេតជ្រើសរើសសំណាកគំរូគ្រួសារដោយចៃដន្យ ផ្អែកតាមទម្រង់ការលើការផ្តល់ទិន្នន័យផ្ទាល់ខ្លួននៅកម្រិតគ្រួសារកាន់កាប់កសិកម្ម តាមឆ្នាំយោងជាក់លាក់ចាប់ពីថ្ងៃទី ០១ ខែកក្កដា ឆ្នាំ ២០១៨ រហូតដល់ថ្ងៃទី ៣០ ខែមិថុនា ឆ្នាំ ២០១៩ ហើយមានដែនកំណត់ការគ្របដណ្តប់លើការកាន់កាប់កសិកម្មមិនមែនគ្រួសារ។ ជាលទ្ធផលនៃការគណនាទិន្នផលដំណាំផ្ទៃដីផលិតកម្មសរុបអាចមានការខុសគ្នាពីប្រភពទិន្នន័យដទៃទៀត។

ក្រាហ្វិក ៣.១ ចំនួនគ្រួសារកសិកម្មមានដាំដំណាំសំខាន់ៗចំនួន១០ បានជ្រើសរើសនៅកម្ពុជា

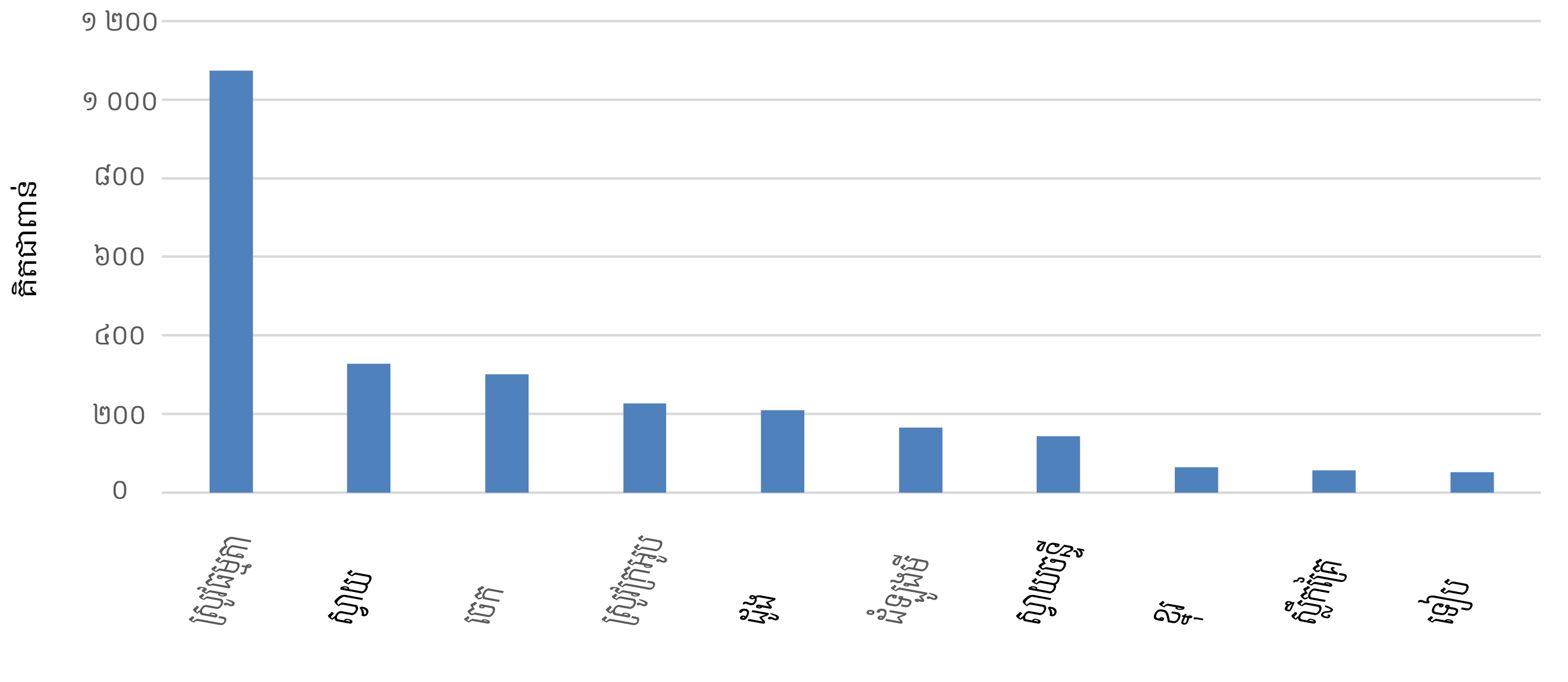


# ដំណាំធញ្ញជាតិ និងធញ្ញជាតិយកគ្រាប់

ដំណាំសំខាន់ៗពីរប្រភេទបានដាំដុះ គឺដំណាំស្រូវ និងពោត។ ប្រភេទស្រូវដែលបានដាំដុះ រួមមាន ស្រូវក្រអូប ស្រូវធម្មតា និងស្រូវដំណើប។ ពូជពោតមានប្រភេទ ពោតស ក្រហម និងស្វាយ។ ក្នុងចំណោមស្រូវទាំងបីប្រភេទនេះ ពូជស្រូវធម្មតា ជាពូជស្រូវបានដាំដុះច្រើនជាងគេ តាមការប៉ាន់ប្រមាណក្នុងនោះផ្ទៃដីមានចំនួន ១,៤៨ លានហិកតា ហើយផ្ទៃដីបានប្រមូលផលមានចំនួន១,៤១ លានហិកតា។ ខេត្ត៧សំខាន់ៗជាងគេបានដាំដុះស្រូវធម្មតាលើសពី១០០ ហិកតា មានខេត្ត ព្រៃវែង បាត់ដំបង បន្ទាយមានជ័យ តាកែវ កំពង់ធំ សៀមរាប និងខេត្តស្វាយរៀង។

ពូជស្រូវធម្មតាប្រមូលផលបានទិន្នផលជាមធ្យមក្នុងមួយហិកតាបាន ២ ៥០៤ គីឡូក្រាម ក្នុងនោះបរិមាណសរុបទូទាំងប្រទេសកម្ពុជាប្រមូលផលបានចំនួន ៣,៥ លានតោន។

ក្រាហ្វិក ៣.២ ចំនួនផ្ទៃដីបានដាំស្រូវធម្មតា គិតជាហិកតា ចែកតាមខេត្ត

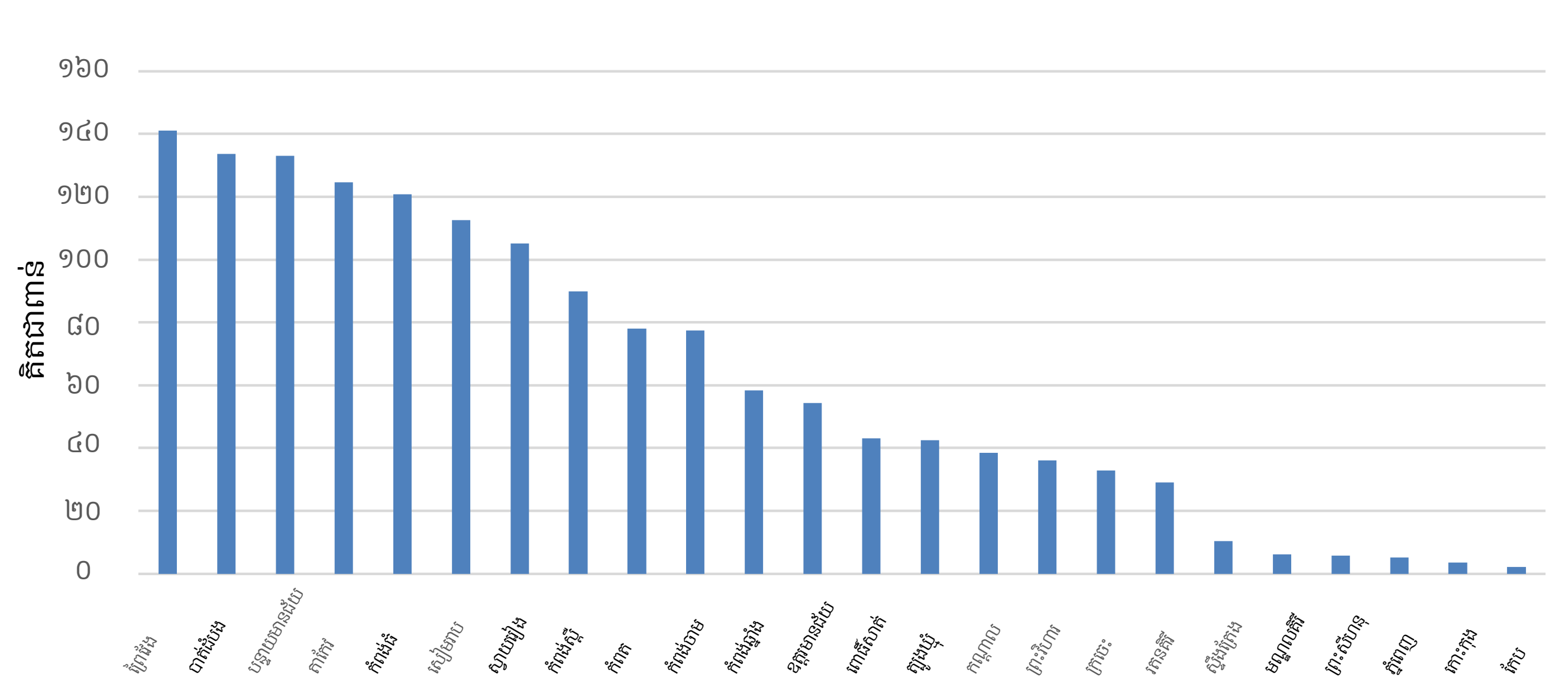


ផ្ទៃដីដាំដុះប្រភេទស្រូវក្រអូបមាន ៤៤៣ ពាន់ហិកតាក្នុងប្រទេសកម្ពុជា ក្នុងនោះផ្ទៃដីបានប្រមូលផល ៤២០ ពាន់ហិកតា ។ ក្នុងចំណោមខេត្តបានដាំដុះស្រូវក្រអូប មាន១១ខេត្ត បានដាំដុះលើសពី ១០ពាន់ហិកតា គឺមានខេត្ត បាត់ដំបង បន្ទាយមានជ័យ សៀមរាប ព្រៃវែង ព្រះវិហារ តាកែវ ឧត្តរមានជ័យ កំពង់ធំ ពោធិ៍សាត់ កំពង់ឆ្នាំង និងខេត្តកំពង់ស្ពឺ។ ពូជស្រូវក្រអូបប្រមូលផលបានទិន្នផលជាមធ្យមក្នុងមួយហិកតាបាន ២ ៦៦២ គីឡូក្រាម ក្នុងនោះបរិមាណសរុប ទូទាំងប្រទេសកម្ពុជាប្រមូលផលបានចំនួន ១,១ លានតោន។

ពូជស្រូវដំណើប មិនមានការដាំដុះច្រើនដូចស្រូវធម្មតា និងស្រូវក្រអូបនោះទេ មានផ្ទៃដីដាំដុះស្រូវដំណើបមានចំនួន ៩ ០៥៤ ហិកតា និងផ្ទៃដីប្រមូលផលបានចំនួន ៨ ៨៦៥ ហិកតា។ មានតែខេត្ត ៨ប៉ុណ្ណោះបានដាំដុះស្រូវដំណើបលើផ្ទៃដីលើសពី ១០០ ហិកតា រួមមានខេត្តស្វាយរៀង តាកែវ ព្រះវិហារ កំពត កំពង់ធំ ព្រៃវែង កំពង់ស្ពឺ និងខេត្តកំពង់ឆ្នាំង។

ពូជស្រូវដំណើបប្រមូលផលបានទិន្នផលជាមធ្យមក្នុងមួយហិកតាបាន ២ ៤៥៥ គីឡូក្រាម ក្នុងនោះបរិមាណសរុបទូទាំងប្រទេសកម្ពុជាប្រមូលផលបានចំនួន ២៦ ពាន់តោន។

ដំណាំពោត បានដាំដុះលើផ្ទៃដីចំនួន ៩៩ ពាន់ហិកតាទូទាំងប្រទេសកម្ពុជា ។ ក្នុងនោះខេត្តបាត់ដំបង បានដាំដុះលើផ្ទៃដីជាង ៦០ ពាន់ហិកតា ជាខេត្តនាំមុខគេផ្នែកដាំដុះពោត។ ខេត្តដទៃទៀតមានការដាំដុះពោតលើផ្ទៃដីច្រើនជាង ៥ ពាន់ហិកតា រួមមានខេត្ត ប៉ៃលិន បន្ទាយមានជ័យ និងខេត្តពោធិ៍សាត់។ទិន្នផលជាមធ្យមក្នុងមួយហិកតាបាន ៤ ៨២៩ គីឡូក្រាម ក្នុងនោះបរិមាណសរុប ទូទាំងប្រទេសកម្ពុជាប្រមូលផលបានចំនួន ៣៤៧ ពាន់តោន។

ក្រាហ្វិក ៣.៣ ចំនួនផ្ទៃដីបានដាំពោត គិតជាហិកតា ចែកតាមខេត្ត

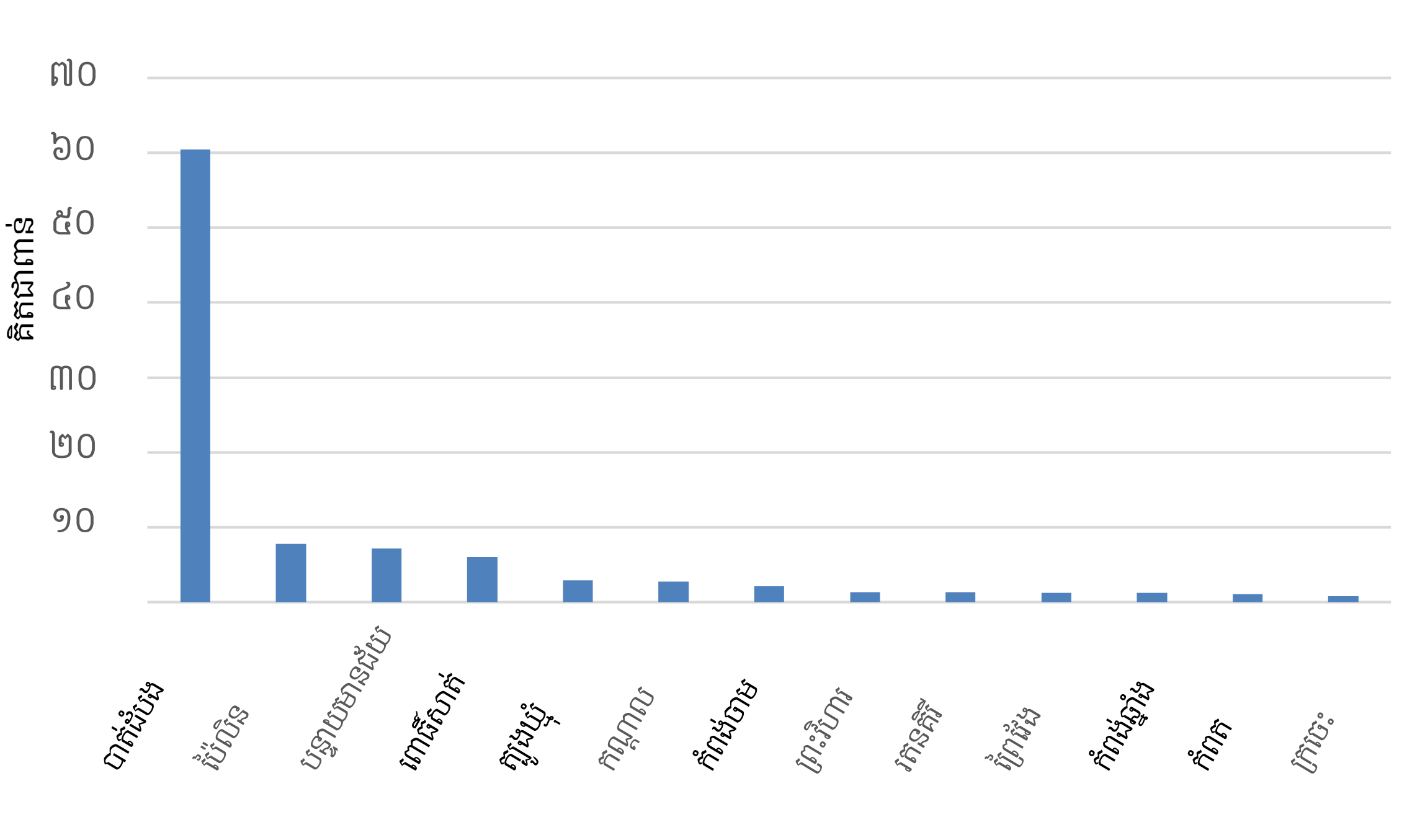


## ដំណាំយកមើម

ដំណាំមើមរួមមាន ដំឡូងមី ដំឡូងជ្វា ត្រាវ សាគូ និងដំឡូងឈាមមាន់។ ក្នុងចំណោមដំណាំទាំងអស់នេះ ដំឡូងមីមានដាំច្រើនជាងគេ បានដាំដុះលើផ្ទៃដី ៣២៩ ពាន់ហិកតា និងផ្ទៃដីប្រមូលផលបានន ២៦៣ ពាន់ហិកតា។ ខេត្តចំនួន៦មានផ្ទៃដីដាំដុះដំឡូងមីច្រើនជាង ២៥ ០០០ ហិកតា មានខេត្ត បាត់ដំបង ឧត្តរមានជ័យ បន្ទាយមានជ័យ សៀមរាប កំពង់ធំ និងខេត្តត្បូងឃ្មុំ។

ទិន្នផលដំឡូងមីជាមធ្យមក្នុងមួយហិកតាបាន ១៣ ១៣៤ គីឡូក្រាម ក្នុងនោះបរិមាណសរុបទូទាំងប្រទេសកម្ពុជាប្រមូលផលបានចំនួន ៣,៨ លានតោន ។

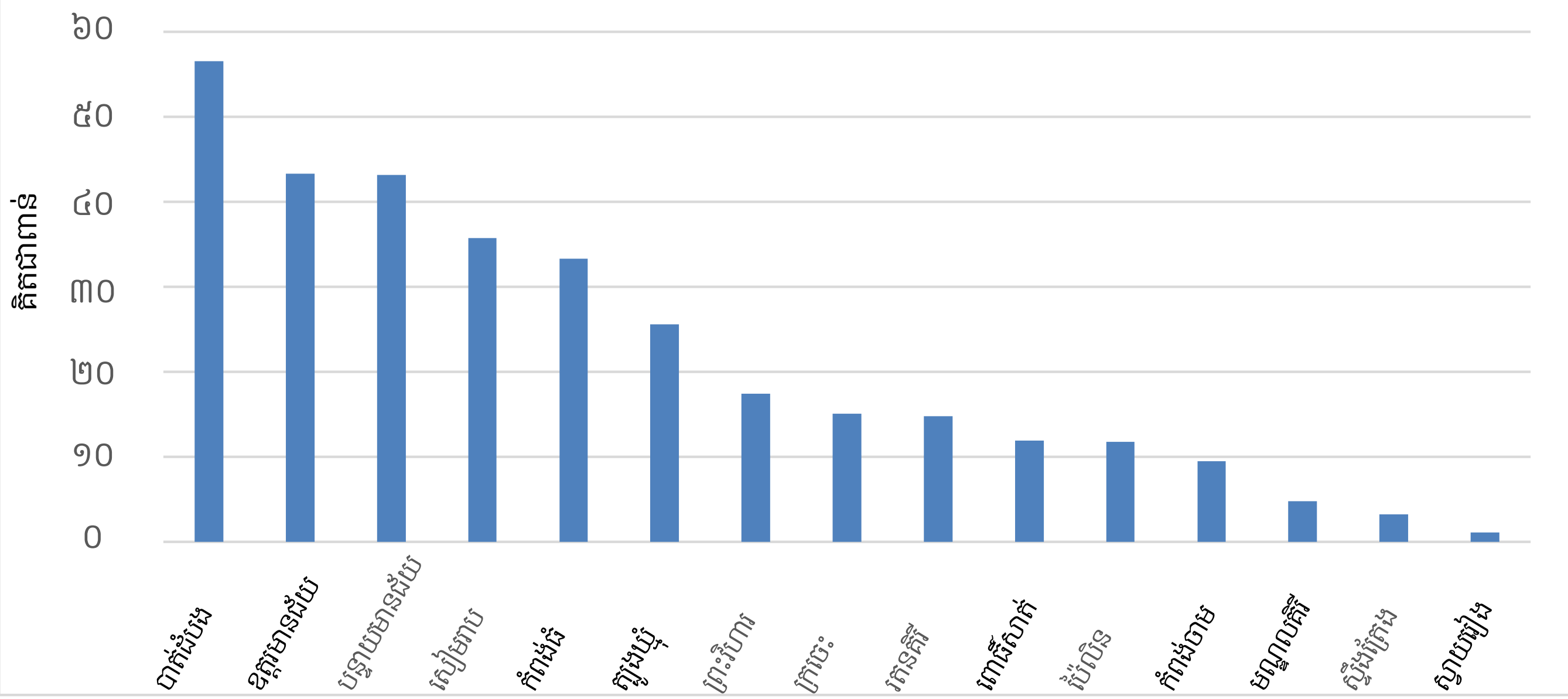

ក្រាហ្វិក ៣.៤ ចំនួនផ្ទៃដីបានដាំដំឡូងមី គិតជាហិកតា ចែកតាមខេត្ត

## ដំណាំពពួកសណ្តែកគ្រាប់

រុក្ខជាតិពពួកសណ្តែកគ្រាប់ រួមមានសណ្តែកបាយផងដែរ គឺជាអាហារប្រូតេអ៊ីនដ៏សំខាន់ ។ ចំនួនផ្ទៃដីបានដាំសណ្តែកបាយមានចំនួន ១៩ ៥៧៤ ហិកតា នៅទូទាំងប្រទេសកម្ពុជា ក្នុងនោះផ្ទៃដីបានប្រមូលផលមានចំនួន១៧ ៦២៣ ហិកតា។ ទិន្នផលសរុបបានពីការប្រមូលផលមាន១២ ៧១៨ តោន និងជាមធ្យមក្នុងមួយហិកតាបាន ១ ១៤៩ គីឡូក្រាម ។

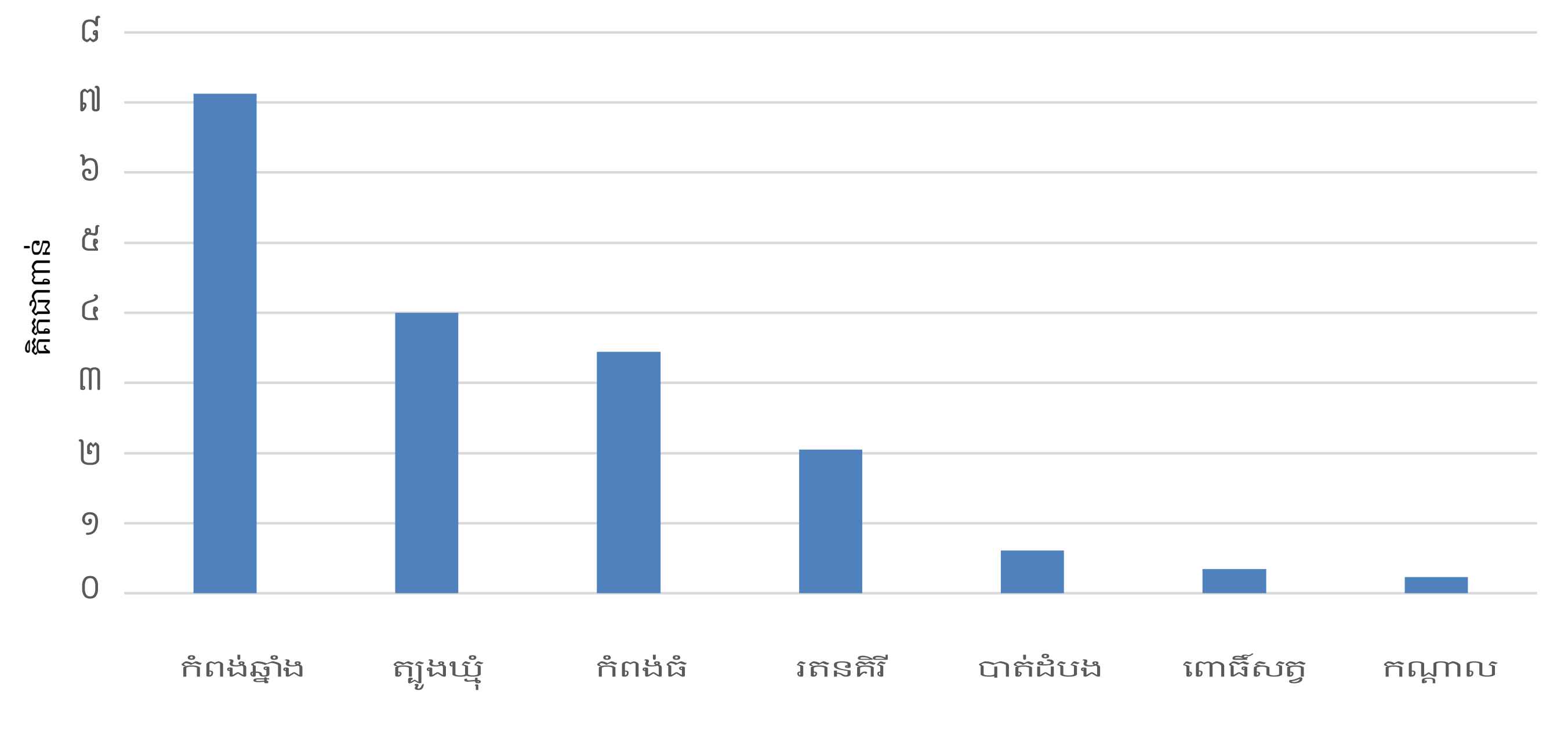

ក្រាហ្វិក ៣.៥ ចំនួនផ្ទៃដីបានដាំសណ្តែកបាយ គិតជាហិកតា ចែកតាមខេត្ត

## ដំណាំប្រភេទគ្រាប់យកប្រេង

ការអង្កេតនេះ ប្រមូលទិន្នន័យអំពី ដំណាំធញ្ញជាតិប្រេង រួមមាន សណ្តែកដី ល្ង សណ្តែកសៀង និង ដំណាំល្ហុងខ្វង។ ល្ង ដាំដុះជាចំបងនៅតំបន់ទំនាប តំបន់ខ្ពង់រាប និងតំបន់ភ្នំ មានផ្ទៃដីដាំដុះសរុបចំនួន ២ ៣៩៤ ហិកតា នៅទូទាំងប្រទេសកម្ពុជា និងមានផ្ទៃដីប្រមូលផលចំនួន១ ៧៤៦ ហិកតា ទិន្នផលសរុបបានប្រមាណ ៨៥៥ តោន។ សណ្តែកសៀងបានដាំដុះនៅតំបន់បឹងទន្លេសាប តំបន់ខ្ពង់រាប និងតំបន់ភ្នំ មានផ្ទៃដីសរុប ២៤ ១៦៥ ហិកតានៅទូទាំងប្រទេសកម្ពុជា សម្រាប់ការប្រមូលផលមាន ២១ ៥៩៩ ហិកតា ទិន្នផលសរុបបានពីការប្រមូលផលមាន២៣៤៨៣តោន។

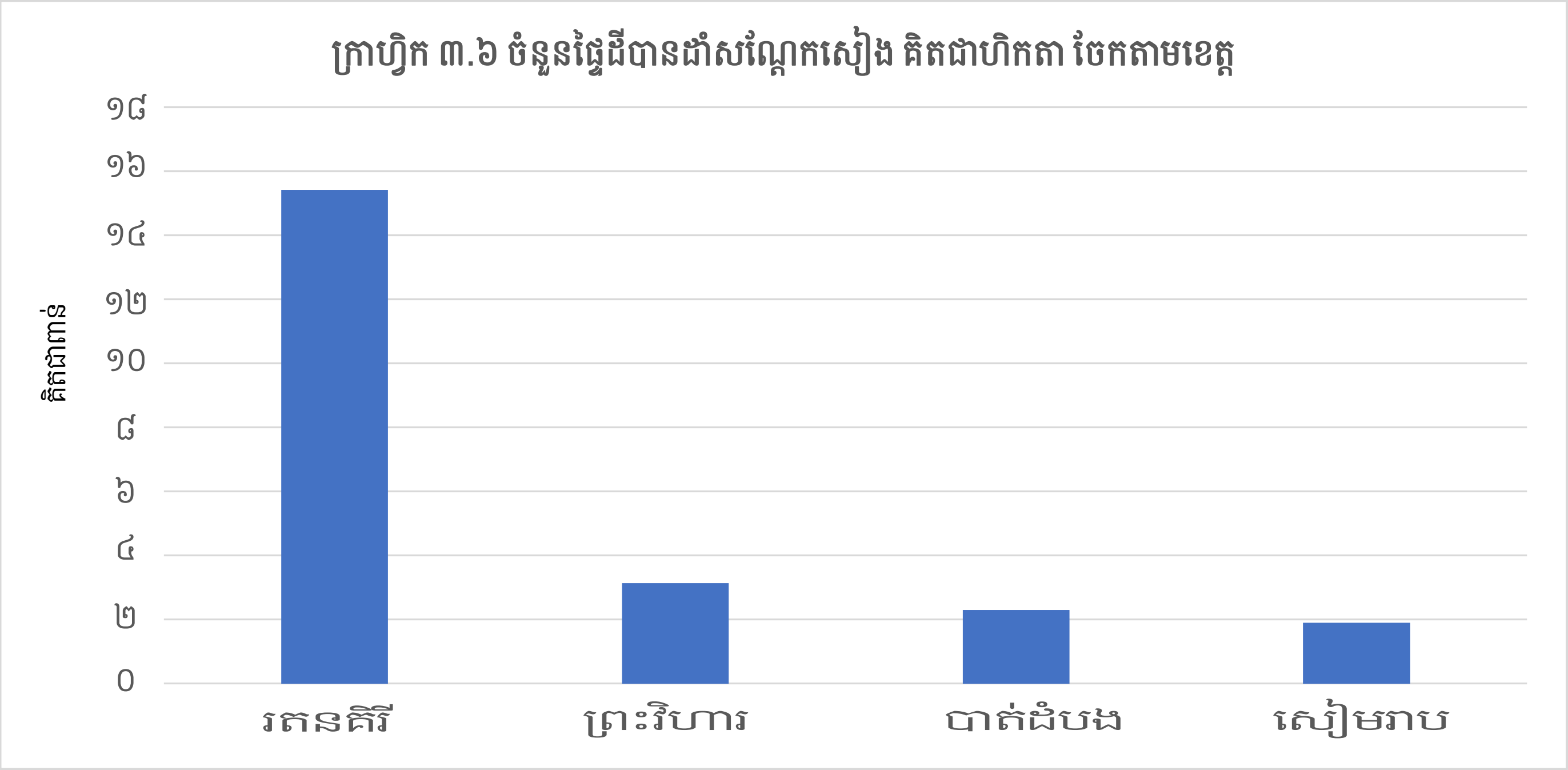


## រុក្ខជាតិជាគ្រឿងទេស គ្រឿងក្រអូប និងរុក្ខជាតិឱសថ

ទិន្នន័យបានប្រមូលអំពី គ្រឿងទេស និងរុក្ខជាតិឱសថ នៅក្នុងការអង្កេតនេះ រួមមាន ស្លឹកគ្រៃ ជីអង្កាម និងរមៀត។ ចំនួនគ្រួសារបានឆ្លើយថា ដាំដុះស្លឹកគ្រៃគឺមានប្រមាណ ៥៧ ពាន់គ្រួសារ មាន ១៧ ពាន់គ្រួសារ ដាំដុះជីអង្កាម និង ១០ ពាន់គ្រួសារដាំដុះរមៀត។ ផ្ទៃដីដាំដុះម្រេចសរុបមានចំនួន ៩ ២១៩ ហិកតា និងផ្ទៃដីបានប្រមូលផលមានចំនួន ៨ ៦១៦ ហិកតា ។ ទិន្នផលម្រេចផលិតបានសរុបចំនួន ២២ ៩២៦ តោន។ ខេត្តត្បូងឃ្មុំបានដាំម្រេចច្រើនជាងគេមានរហូតដល់ ៥ ៩៩៤ ហិកតា និងខេត្តបន្ទាប់គឺ មណ្ឌលគិរីបានដាំម្រេចមានចំនួន ១ ៥៩៤ ហិកតា។

## ដំណាំឧស្សាហកម្ម

ដំណាំឧស្សាហកម្មផ្ដោតសំខាន់ជាងគេគឺ អំពៅ ផ្ទៃដីដាំដុះដំណាំអំពៅនៅទូទាំងប្រទេសកម្ពុជាមានចំនួន ៥ ៣៤៣ ហិកតា ផ្ទៃដីបានប្រមូលផលមាន ៤ ០០៨ ហិកតា និងបានទិន្នផលសរុប ៧៩ ១៥៧ តោន ។ ខេត្តជាច្រើនបានដាំដំណាំអំពៅមានទំហំលើសពី ៥០០ ហិកតា រួមមានខេត្តសៀមរាប កំពង់ធំ កំពង់ចាម និងខេត្តកណ្ដាល ។

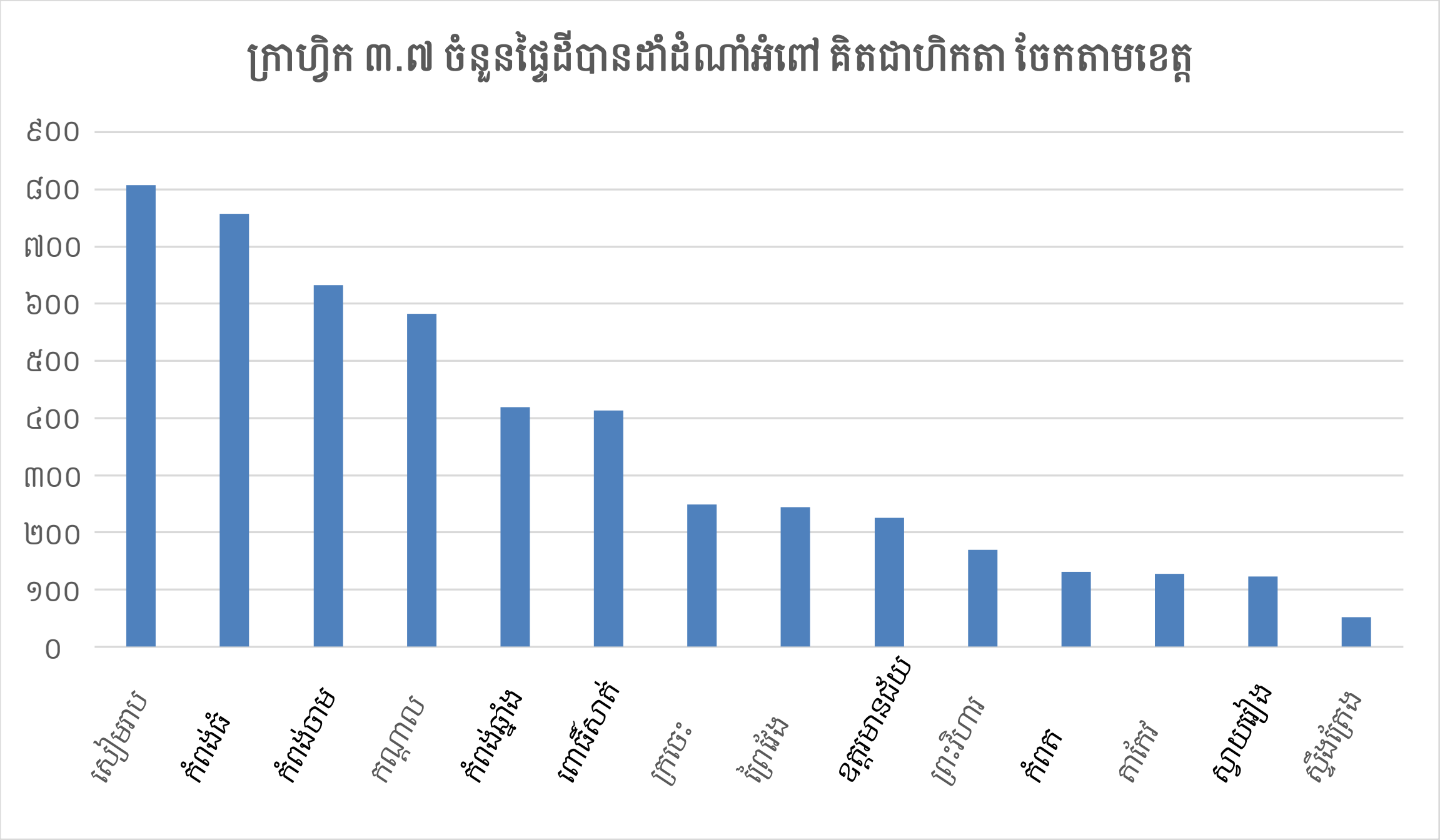


## ដំណាំបន្លែ

ប្រភេទបន្លែផ្សេងៗជាច្រើន បានដាំដុះនៅទូទាំងប្រទេសកម្ពុជា មានទាំងប្រភេទបន្លែ ស្លឹក ដើម ផ្លែ មើម សណ្ដែក និងបន្លែបៃតង ។ល។ ដំណាំជាបន្លែហូបផ្លែ មានដូចជា ម្ទេស ត្រសក់ ត្រប់ ស្លឹកបាស ល្ពៅ ម្ទេសប្លោក ននោង និងម្រះ។ បន្លែស្លឹក បន្លែដើម មានផ្ទី ស្លឹកខ្ទឹម និងត្រកួន ។

មានប្រមាណ ២១ ពាន់គ្រួសារបានដាំដុះត្រសក់នៅទូទាំងប្រទេសកម្ពុជាផ្ទៃដីដាំដុះមាន ២ ២៨៩ ហិកតា និងផ្ទៃដីប្រមូលផលមាន ១ ៨២០ ហិកតា។ ទិន្នផលសរុបត្រសក់មាន ២៣ ៣៤៨ តោន ។

មានប្រមាណ ២២ ពាន់គ្រួសារបានដាំដុះល្ពៅនៅទូទាំងប្រទេសកម្ពុជាផ្ទៃដីដាំដុះមាន ៤៥ ៤៤ ហិកតា និងផ្ទៃដីប្រមូលផលមាន ៣ ២៧០ ហិកតា។

## ដំណាំហូបផ្លែ

គួរកត់សម្គាល់ថាមានក្រូចយ៉ាងច្រើននៅទូទាំងប្រទេសកម្ពុជា ដំណាំក្រូចនេះមាន ក្រូចថ្លុង ក្រូចឆ្មារ និង ក្រូចពោធិសាត់ ។ ការអង្កេតនេះ បានប្រមូលទិន្នន័យពីផ្ទៃដីដាំដំណាំអចិន្ត្រៃយ៍ទាំងផ្ទៃដីគិតជាហិកតា និងគិតជាចំនួនដើម យោងទៅតាមព័ត៌មានរបស់អ្នកផ្តល់ចម្លើយ ។ ដើម្បីធ្វើឱ្យទិន្នន័យនេះមានខ្នាតគំរូតែមួយ ការឆ្លើយគិតជាចំនួនដើមគឺគណនាជាហិកតាដោយប្រើប្រាស់អត្រាគណនាផ្តល់ដោយក្រសួងកសិកម្ម រុក្ខាប្រមាញ់ និងនេសាទ (អត្រានេះមានក្នុងឧបសម្ព័ន្ធទី១ ។

មានប្រមាណ ៤៣ ពាន់គ្រួសារបានដាំដុះក្រូចឆ្មារនៅក្នុងការកាន់កាប់គ្រួសារកសិកម្មនៅទូទាំងប្រទេសកម្ពុជា ផ្ទៃដីដាំដុះមាន ១ ៤២៦ ហិកតា និងផ្ទៃដីប្រមូលផលមាន ៨៣៣ ហិកតា។ ទិន្នផលក្រូចឆ្មារសរុបមាន ១ ៣២៧ តោន។

មានប្រមាណ ១៩ ពាន់គ្រួសារបានដាំដុះក្រូចពោធិ៍សាត់ នៅក្នុងគ្រួសារកាន់កាប់កសិកម្មនៅទូទាំងប្រទេសកម្ពុជា ផ្ទៃដីដាំដុះមាន ៥ ពាន់ហិកតា និងផ្ទៃដីប្រមូលផលមាន ២ ពាន់ហិកតា។ ទិន្នផលក្រូចពោធិ៍សាត់សរុបមាន ៨ ៣៧៥ គីឡូក្រាម ។

មានពូជផ្លែឈើផ្សេងៗជាច្រើនទៀតបានដាំដុះនៅទូទាំងប្រទេសកម្ពុជា ហើយការអង្កេតនេះ បានប្រមូលទិន្នន័យអំពី ចេក ទៀប ស្រកានាគ ទុរេន ត្របែក ខ្នុរ ព្រីង មៀន ស្វាយ ទឹកដោះ ល្ហុង ម្នាស់ ល្មុត កំពីងរាជ និង ខ្ទិត។ ក្នុងចំណោមដំណាំទាំងអស់នេះ ស្វាយមានផ្ទៃដីដាំដុះធំជាងគេ ប្រមាណ ៩៦ ៧៦៥ ហិកតា ផ្ទៃដីដាំដុះមាន ៥៥ ៩៤៤ ហិកតា ហើយទិន្នផលសរុបមានប្រមាណ ៣៥៩ ៧៥៨ តោន។

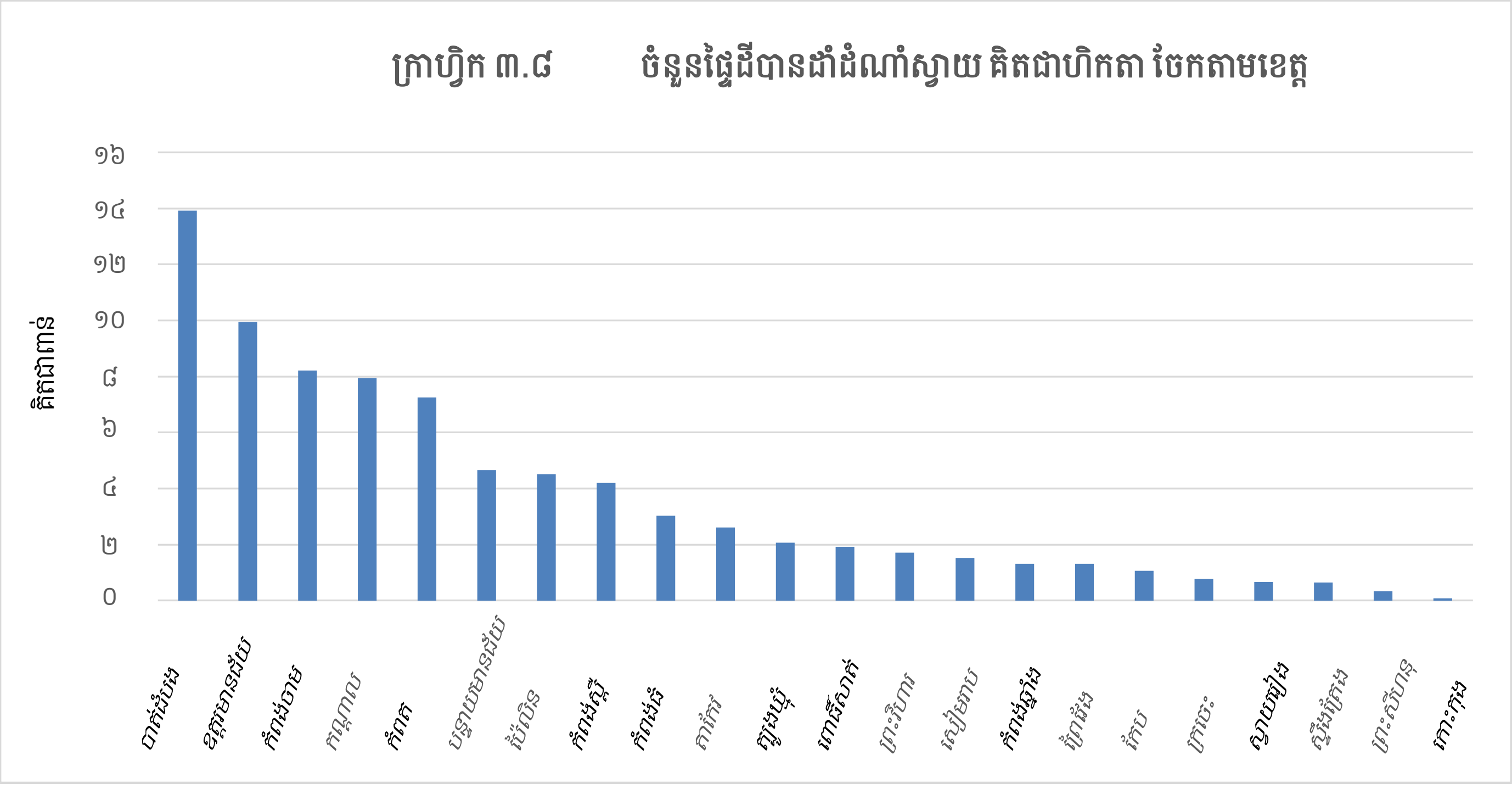

ចេកបានដាំដុះលើផ្ទៃដី ១០ ៨៧០ ហិកតា នៅទូទាំងប្រទេសកម្ពុជា ផ្ទៃដីប្រមូលផលមាន ៨ ៣៧៥ ហិកតា ។ ទិន្នផលផ្ទៃដីប្រមូលផលបាន ១៥៤ ពាន់តោន។ ខេត្តបាត់ដំបងដាំដុះចេកបានច្រើនជាងគេ ចំណែកខេត្តកំពង់ចាម ខេត្តពោធិ៍សាត់ និងខេត្តព្រះវិហារ បានដាំដុះលើសពី ៩០០ ហិកតាក្នុងខេត្តនីមួយៗផងដែរ។

ក្រាហ្វិក ៣.៩ ចំនួនផ្ទៃដីបានដាំដំណាំចេក គិតជាហិកតា ចែកតាមខេត្ត

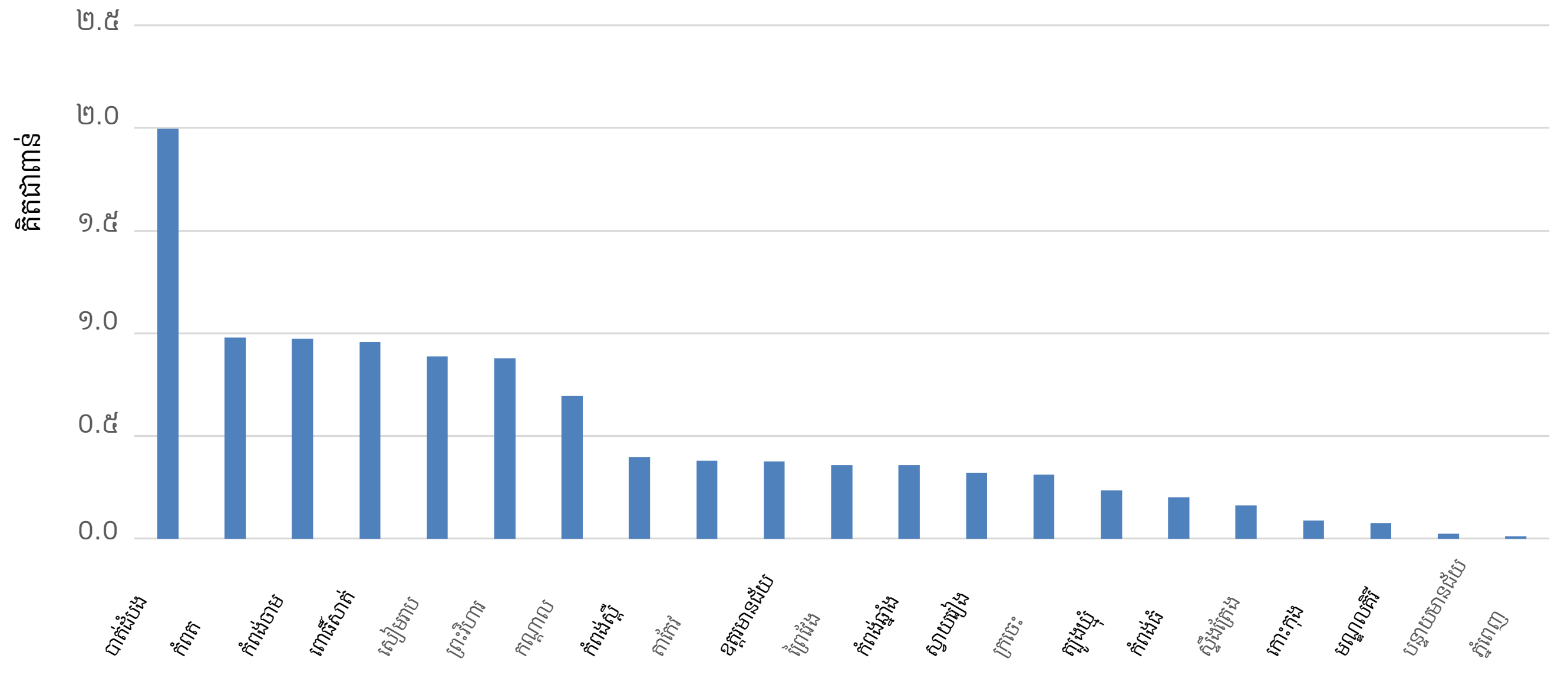


## ដំណាំស្វាយចន្ទី

ដំណាំយកគ្រាប់ដែលអាចហូបបាន ការអង្កេតនេះបានប្រមូលទិន្នន័យពី ស្លា និង ស្វាយចន្ទី ក្នុងចំណោមដំណាំទាំងពីរប្រភេទនេះ គឺស្វាយចន្ទីចូលចិត្តហូបច្រើនជាងគេ ស្វាយចន្ទីដាំដុះក្នុងគ្រួសារកាន់កាប់កសិកម្មមាន ១៤៣ ពាន់គ្រួសារនៅក្នុងប្រទេសកម្ពុជា។ ផ្ទៃដីដាំដុះស្វាយចន្ទីមាន ២៨៩ ៨៣៦ ហិកតា និងផ្ទៃដីបានប្រមូលផល ១៥៤ ៤២៤ ហិកតា ហើយទិន្នផលបានចំនួន ១០៧ ៦៣៩ តោន។ ខេត្តកំពង់ធំមានស្វាយចន្ទីលើសពី ៥០ ពាន់ហិកតា ខេត្តរតនគិរី និង ខេត្តកំពង់ចាម បានដាំដំណាំស្វាយចន្ទីលើសពី ៤០ ពាន់ហិកតាផងដែរ។

ក្រាហ្វិក ៣.១០ ចំនួនផ្ទៃដីបានដាំដំណាំស្វាយចន្ទី គិតជាហិកតា ចែកតាមខេត្ត

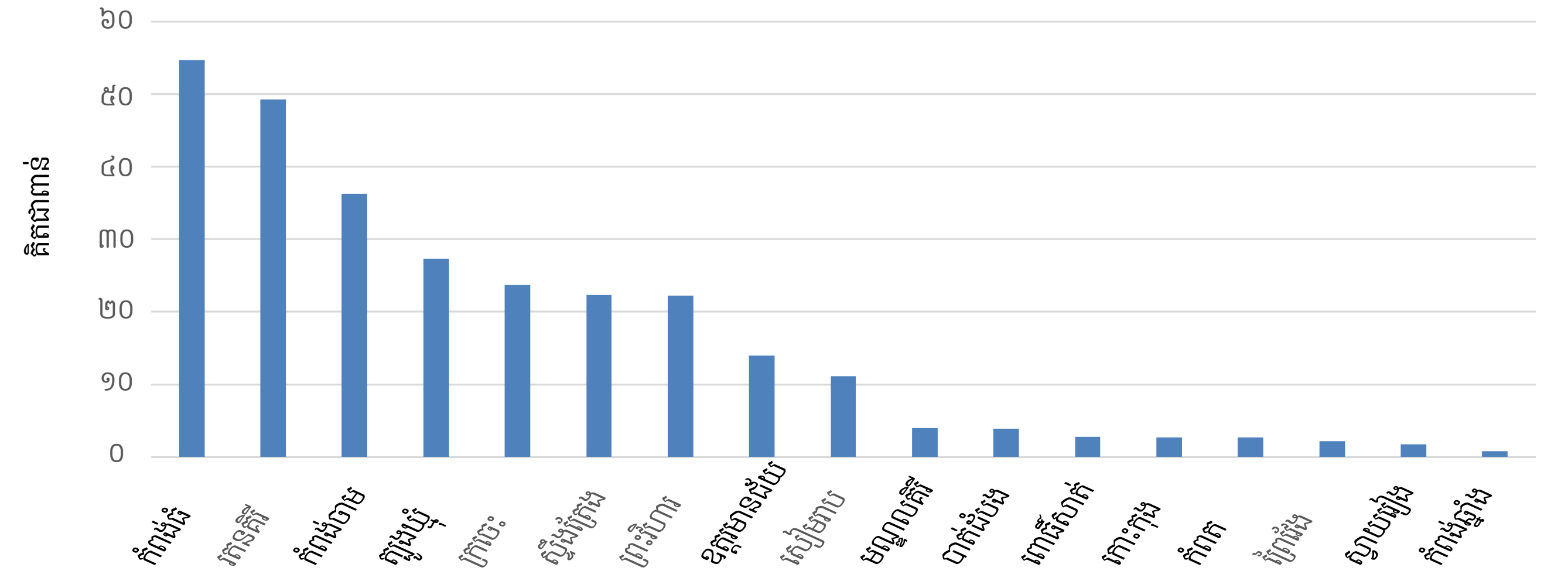


## ដំណាំយកប្រេង

ដំណាំយកប្រេង មានដូង និងដូងប្រេង។ ក្នុងចំណោមដំណាំទាំងពីរនេះ ដូង ជាមុខដំណាំដាំច្រើនជាងគេ គ្រួសារកាន់កាប់កសិកម្មមាន ២០៩ ពាន់គ្រួសារកំពុងដាំដំណាំដូង។ ផ្ទៃដីដាំដុះដូងមាន ១៤ ៤២៦ ហិកតា ផ្ទៃដីប្រមូលផលមាន ៧ ៧០១ ហិកតា។ ទិន្នផលប្រមូលផលបានមាន ៦៤ ៨៩២ តោន ។ ខេត្តកំពតដាំដំណាំដូងលើផ្ទៃដីច្រើនជាងគេ ចំណែក ខេត្តបាត់ដំបង និងខេត្តតាកែវ បានដាំដំណាំដូងលើសពី ៩០០ ហិកតាក្នុងខេត្តនីមួយៗ ។

ក្រាហ្វិក ៣.១១ ចំនួនផ្ទៃដីបានដាំដំណាំដូង គិតជាហិកតាចែកតាមខេត្ត

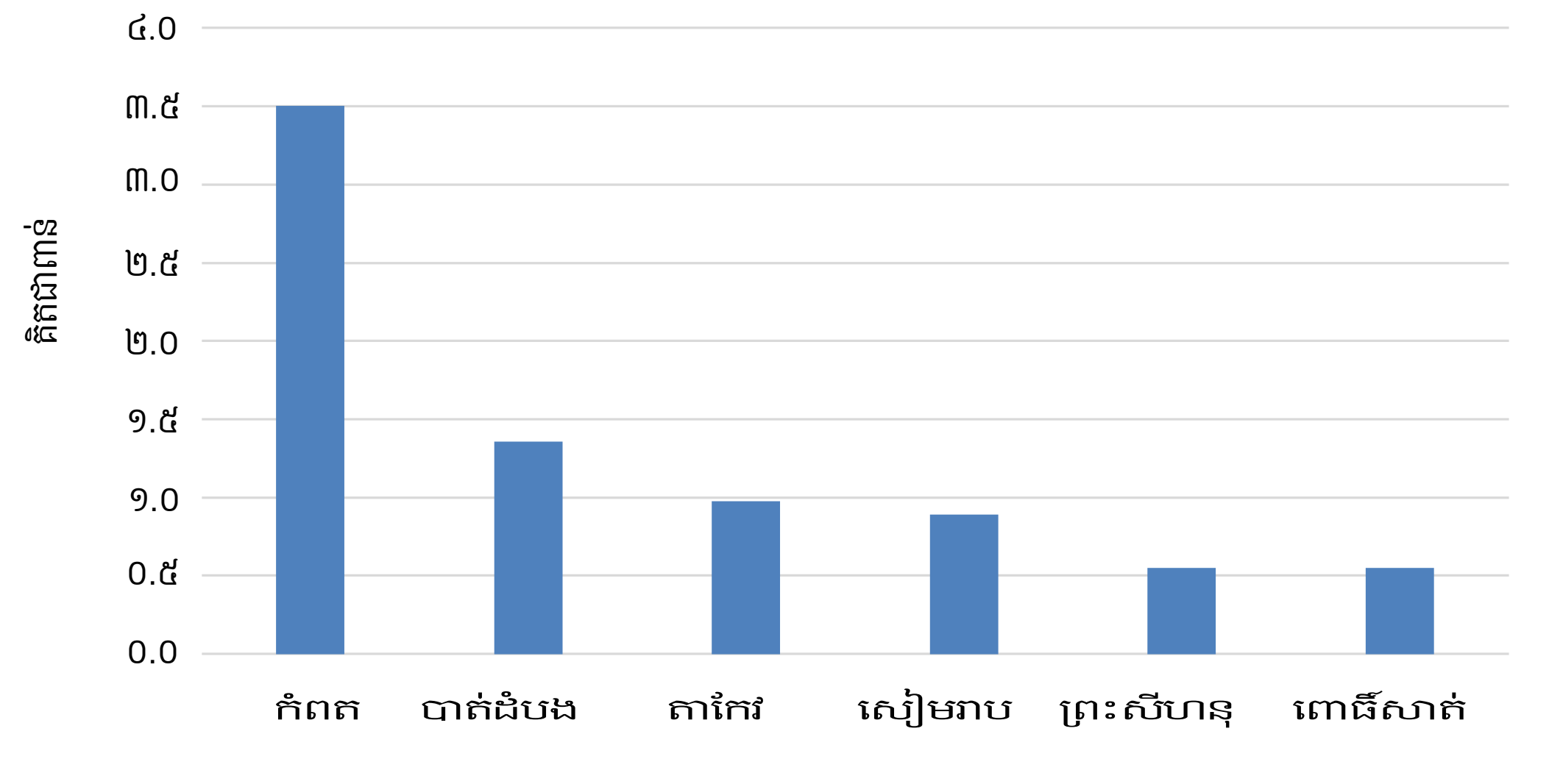

## ដំណាំសម្រាប់គ្រឿងទេស

គ្រួសារកាន់កាប់កសិកម្មមាន ១៣ ពាន់គ្រួសារបានដាំដុះម្រេចក្នុងប្រទេសកម្ពុជា។ ផ្ទៃដីដាំដុះមាន ៩ ២១៩ ហិកតា ផ្ទៃដីប្រមូលផលមាន ៨ ៦១៦ ហិកតា។ ទិន្នផលសរុបមាន ២២ ៩២៦តោន។ ខេត្តត្បូងឃ្មុំ ជាខេត្តមានការដាំដុះម្រេចច្រើនជាងគេ បន្ទាប់ពីខេត្តមណ្ឌលគិរី និងខេត្តបាត់ដំបង។

## ដំណាំកៅស៊ូ

គ្រួសារកាន់កាប់កសិកម្មមាន ៣៥ពាន់គ្រួសារបានដាំដំណាំកៅស៊ូក្នុងប្រទេសកម្ពុជា។ ផ្ទៃដីដាំដំណាំកៅស៊ូសរុបមាន ៨៦ ៨៥៥ ហិកតា ផ្ទៃដីប្រមូលផលមាន ៦៣ ២៨៣ ហិកតា។ ទិន្នផលកៅស៊ូសរុបមាន ១៩៤ ៩៧៣ តោន។ ខេត្តត្បូងឃ្មុំ ជាខេត្តមានដាំដំណាំកៅស៊ូច្រើនជាងគេ ចំណែកខេត្តរតនគិរី និងខេត្តកំពង់ធំមានដាំដំណាំកៅស៊ូលើផ្ទៃដីជាង៧ពាន់ហិកតា។

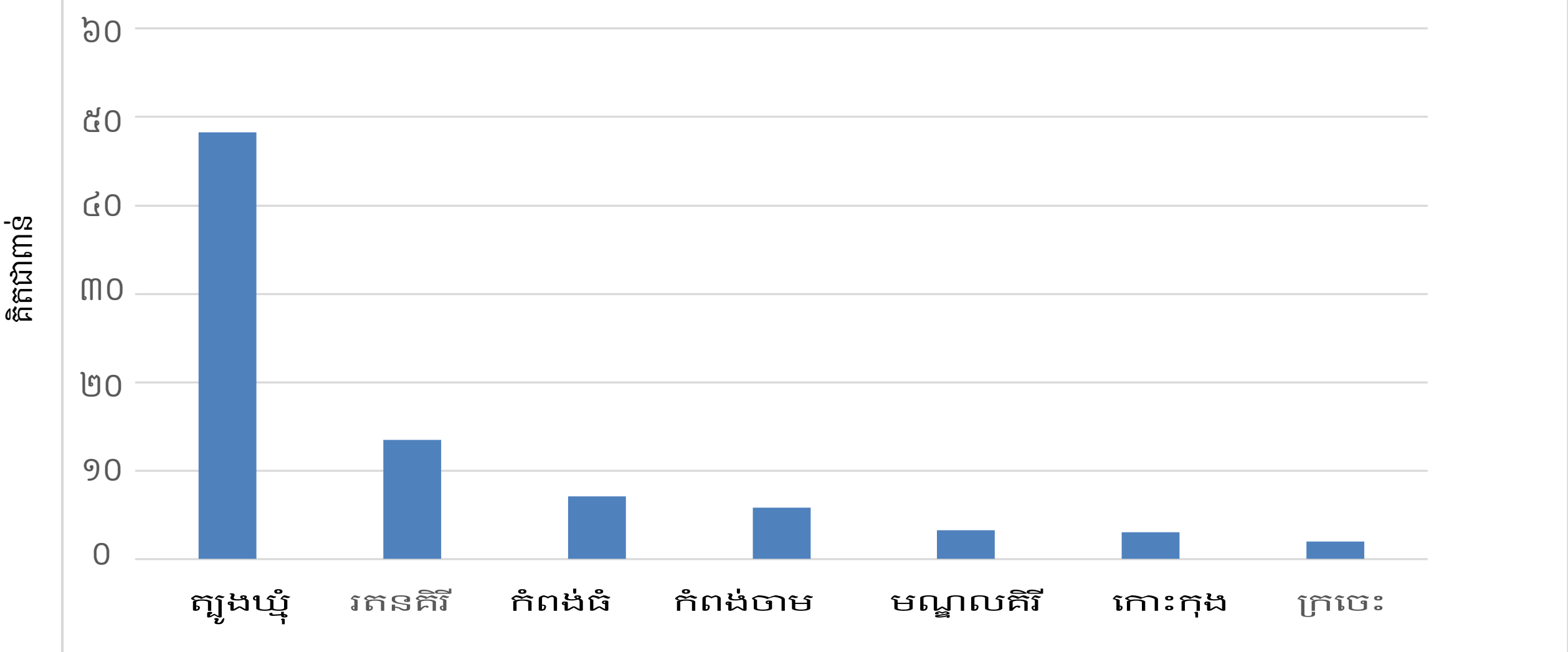

ក្រាហ្វិក ៣.១២ ចំនួនផ្ទៃដីបានដាំដំណាំកៅស៊ូ គិតជាហិកតា ចែកតាមខេត្ត

## ដំណាំមិនមែនជាអាហារ

ឫស្សីបានប្រើប្រាស់សម្រាប់គោលបំណងជាច្រើនមានដូចជា សាងសង់ផ្ទះ គ្រឿងសង្ហារិម និងការចម្អិន។ ឫស្សីជាដំណាំមិនមែនជាអាហារបានឈានមុខគេនៅក្នុងគ្រួសារកាន់កាប់កសិកម្មចំនួន ២៧ ពាន់គ្រួសារបានកំពុងដាំដុះឫស្សី។ ខេត្តស្វាយរៀង ជាខេត្តមានគ្រួសារដាំដុះឫស្សីច្រើនជាងគេមានរហូតដល់ ១៩ ពាន់គ្រួសារ ។

## ការប្រើប្រាស់ជី សារធាតុគីមី និងប្រព័ន្ធស្រោចស្រព

ការប្រើប្រាស់ជី សារធាតុគីមី និងប្រព័ន្ធស្រោចស្រពក្នុងប្រទេសកម្ពុជាមានលក្ខណៈខុសប្លែកគ្នាទៅតាមមុខដំណាំបានដាំដុះដូចបានឃើញក្នុងតារាងខាងក្រោម។ សួរអ្នកផ្តល់ចម្លើយពីសំណួរមុខដំណាំ ថាតើដំណាំទាំងនោះមានប្រើប្រាស់ជី ថ្នាំសម្លាប់សត្វល្អិត ឬ ប្រព័ន្ធស្រោចស្រពដែរទេ។ ការប្រើប្រាស់ជី រួមមាន ជីគីមី និងជីសរីរាង្គ។ ជាង ៩០ ភាគរយនៃគ្រួសារដាំស្រូវក្រអូបបានប្រើប្រាស់ជីលើស្រូវក្រអូប។ គ្រួសារចំនួន ៨៧ ភាគរយដាំស្រូវធម្មតាបានប្រើប្រាស់ជីលើស្រូវធម្មតា។

ក្រាហ្វិក ៣.១៣ ភាគរយគ្រួសារកសិកម្មបានប្រើប្រាស់ជីគីមី /ថ្នាំសម្លាប់សត្វល្អិត / ប្រព័ន្ធស្រោចស្រព

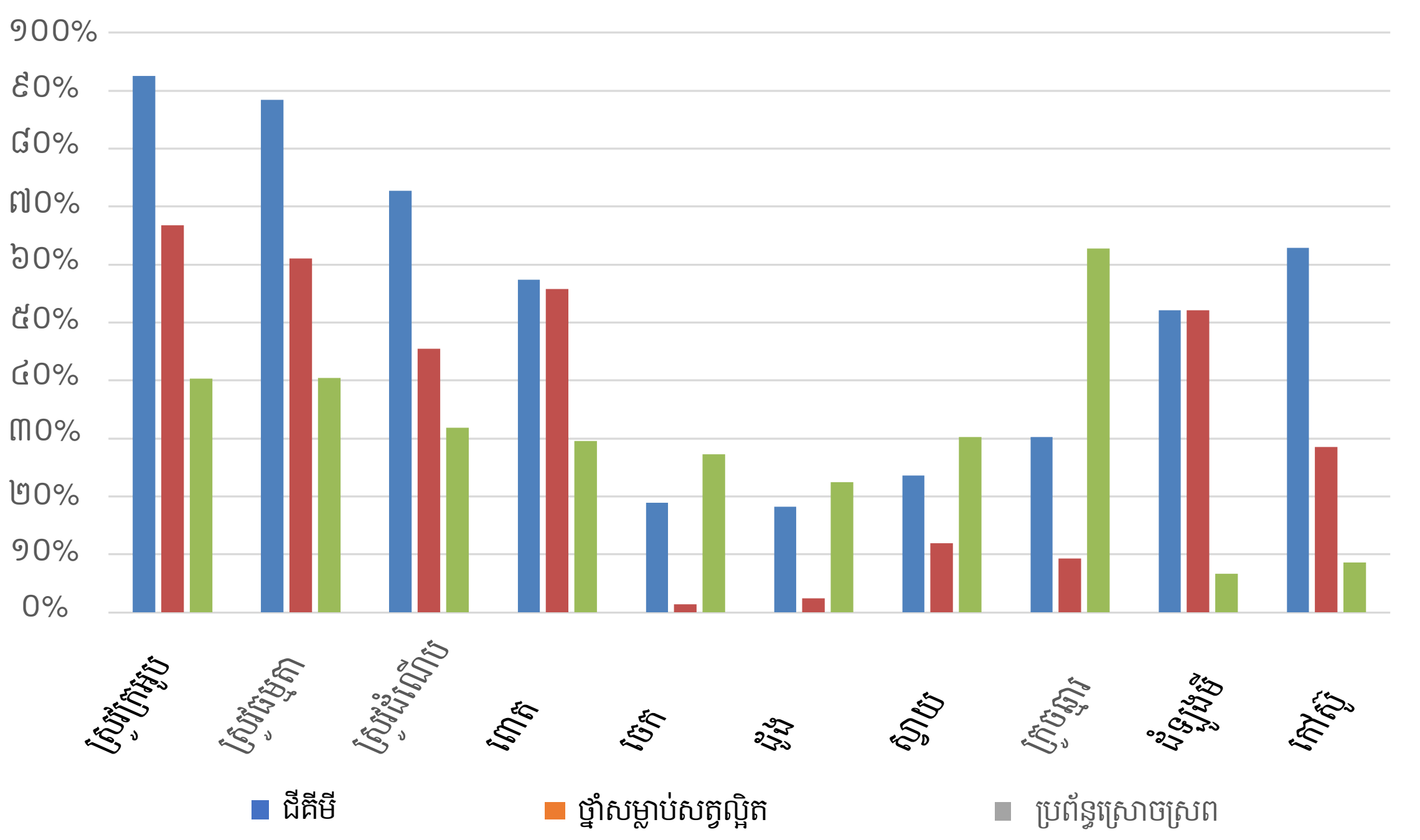


## ជំពូកទី ៤ ៖ ការចិញ្ចឹមបសុសត្វ និងបសុបក្សី

ការចិញ្ចឹមបសុសត្វ និងបសុបក្សីក្នុងប្រទេសកម្ពុជា ជាសកម្មភាពកសិកម្មដ៏សំខាន់ធ្វើឡើងដោយគ្រួសារកាន់កាប់កសិកម្ម និងដើរតួនាទីយ៉ាងសំខាន់គាំទ្រដល់ជីវភាពរស់នៅ និងផ្តល់ចំណូលក្នុងគ្រួសារជនបទ។ ក្នុងចំណោមគ្រួសារកាន់កាប់កសិកម្មសរុប ១ ៧២៦ ៣៣៨ គ្រួសារក្នុងប្រទេសកម្ពុជា មានចំនួន ១ ៣០០ ៧២៥ គ្រួសារ ឬស្មើនឹង ៧៥ ភាគរយនៃគ្រួសារទាំងនោះចិញ្ចឹមបសុសត្វ បសុបក្សីនៅក្នុងពេលចុះស្រង់ទិន្នន័យការអង្កេតនេះ ។

តារាង ៤.១. ចំនួនគ្រួសារកសិកម្ម ចិញ្ចឹមបសុសត្វ ចិញ្ចឹមបសុបក្សី ( គិតជាពាន់)

| កម្ពុជា | | | | |
|---|---|---|---|---|
| ចិញ្ចឹមបសុសត្វប្រភេទធំ (គោ ក្របី សេះ) | ចិញ្ចឹមបសុសត្វតូចៗ (ជ្រូក ពពែ) | បសុបក្សី (មាន់ ទា ត្រចៀកកាំ) | ផ្សេងទៀត (សត្វល្អិត) | ការកាន់កាប់សរុបបសុសត្វ/បសុបក្សី/សត្វល្អិត |
| ៧៣៩ | ១៣៥ | ១ ០៨០ | ១ | ១ ៣០១ |

ចំនួនគ្រួសារចិញ្ចឹមបសុសត្វ និងបសុបក្សីច្រើនជាងគេមាននៅក្នុងតំបន់ទំនាប (មាន៧២ ភាគរយនៃគ្រួសារកសិកម្ម) បន្ទាប់មកនៅតំបន់បឹងទន្លេសាប (មាន៧៣ ភាគរយនៃគ្រួសារកសិកម្ម) តំបន់ខ្ពង់រាប និងតំបន់ភ្នំ (មាន៨៣ ភាគរយនៃគ្រួសារកសិកម្ម) ចំពោះតំបន់ឆ្នេរ (មាន៩១ ភាគរយនៃគ្រួសារកសិកម្ម) ។ នៅថ្នាក់ខេត្តចំនួនគ្រួសារច្រើនជាងគេចិញ្ចឹមបសុសត្វ និងបសុបក្សី មាននៅក្នុងខេត្តព្រៃវែង គឺមាន ១២៣ ០០០ គ្រួសារស្មើនឹង ១៧ ភាគរយនៃគ្រួសារកសិកម្មទាំងអស់ក្នុងតំបន់ទំនាប។ ខេត្តដទៃទៀតយ៉ាងតិចណាស់មាន ១០០ ០០០ គ្រួសារ ដែលមានចិញ្ចឹមបសុសត្វ និងបសុបក្សី គឺនៅខេត្តតាកែវ មាន១១៥ ០០០ គ្រួសារ ខេត្តកំពង់ស្ពឺ មាន១១២ ០០០ គ្រួសារ និងខេត្តសៀមរាប មាន១០៨ ០០០ គ្រួសារ។

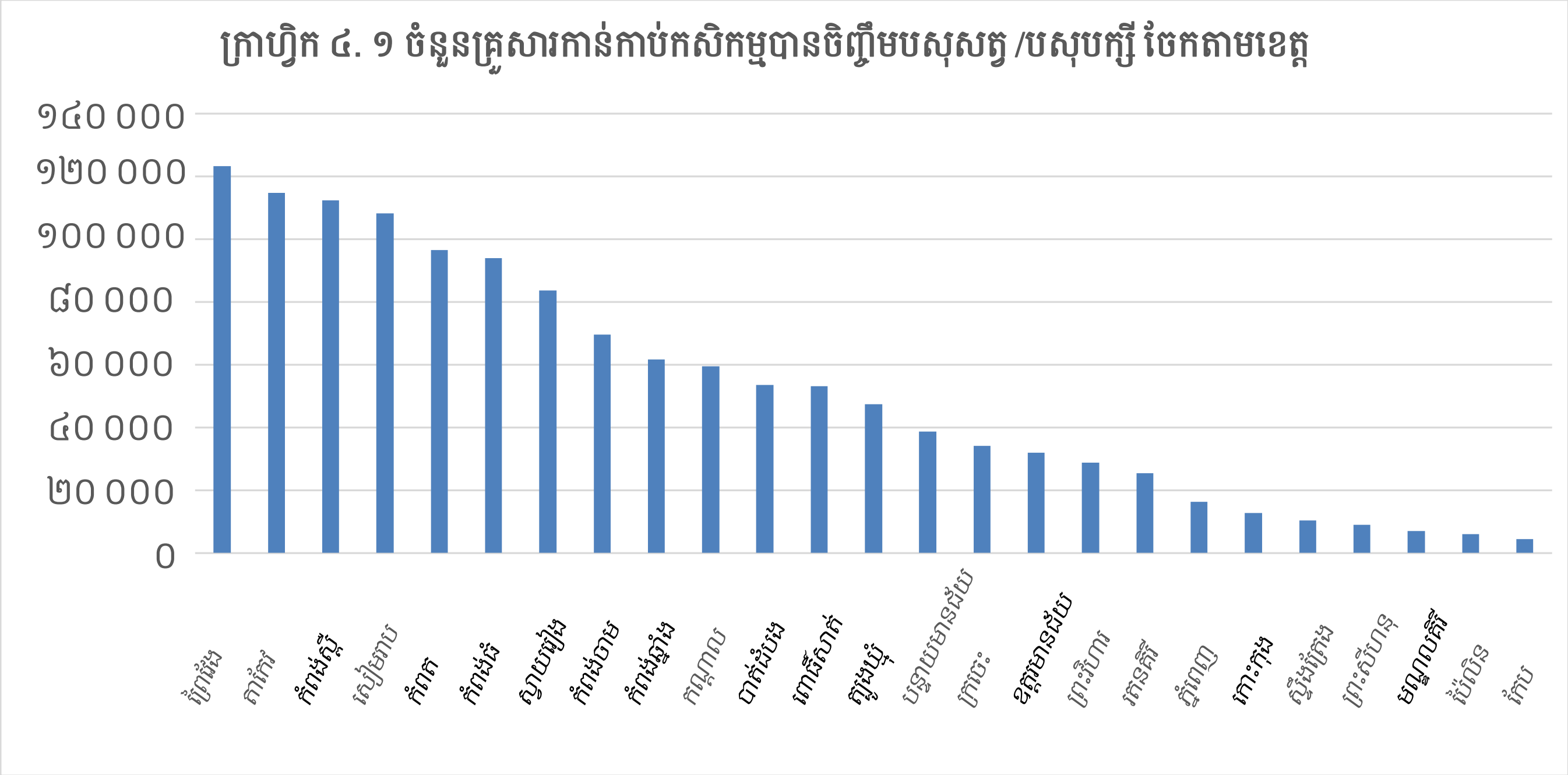

នៅកម្ពុជាមានចំណាត់ថ្នាក់ពីរសំខាន់ៗសម្រាប់បសុសត្វបានចិញ្ចឹម ហើយត្រូវបានរាប់នៅក្នុងការអង្កេតនេះ។ ចំណាត់ថ្នាក់ទាំងនេះមានបសុសត្វប្រភេទធំ មាន គោ ក្របី សេះ និងបសុសត្វតូចៗ មាន ជ្រូក និងពពែ។ ៦៣ ភាគរយនៃគ្រួសារកាន់កាប់កសិកម្មនៅទូទាំងប្រទេស មានចិញ្ចឹមបសុបក្សី និង៤៣ ភាគរយបានចិញ្ចឹមបសុសត្វប្រភេទធំ ហើយ ៨ ភាគរយបានចិញ្ចឹមបសុសត្វតូចៗ។ គ្រួសារជាច្រើនមានចិញ្ចឹមបសុសត្វ និងបសុបក្សីចម្រុះ។ ចំពោះគ្រួសារចិញ្ចឹមគោពី ០១ ដល់ ៤ ក្បាល មាន៧៦ ភាគរយ និងគ្រួសារចិញ្ចឹមក្របីពី ០១ ដល់ ៤ ក្បាល មាន៧៣ ភាគរយ។ តំបន់បឹងទន្លេសាបមានចំនួនគ្រួសារច្រើនជាងគេចិញ្ចឹមបសុសត្វតូចៗ ដូចជា ជ្រូក និងពពែ។ ចំពោះគ្រួសារចិញ្ចឹមបសុបក្សីពី ០១ ដល់ ៤៩ ក្បាល មាន៩១ ភាគរយ។ មានតែ ០,៨ ភាគរយនៃគ្រួសារចិញ្ចឹមបសុបក្សីប៉ុណ្ណោះបានចិញ្ចឹមចំនួនលើសពី ២០០ ក្បាល ។

ក្រាហ្វិក ៤.២ ចំនួនគ្រួសារកសិកម្មបានចិញ្ចឹមបសុសត្វ បសុបក្សី ចែកតាមថ្នាក់ជាតិ និងតំបន់

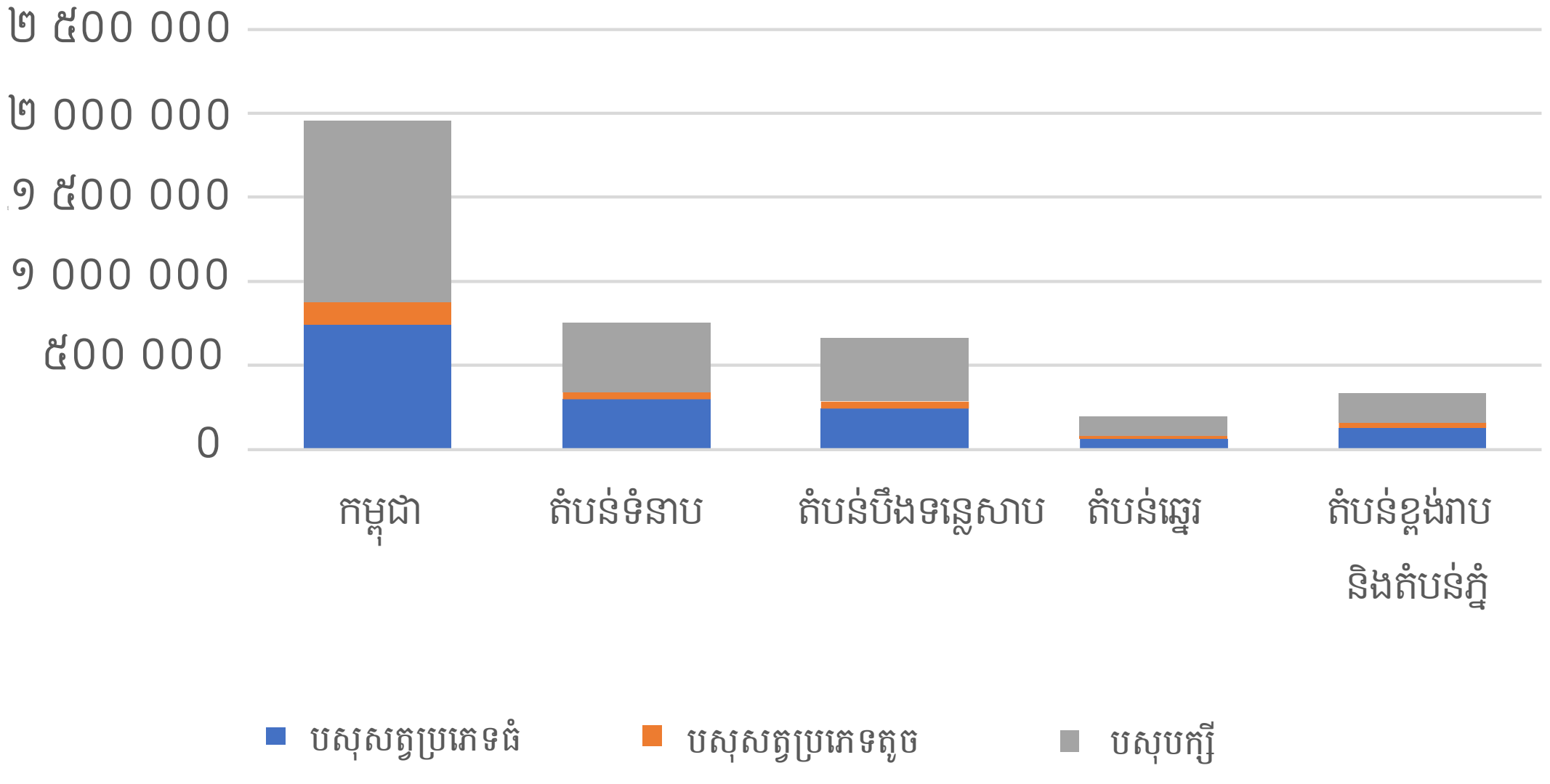


ក្នុងកម្រងសំណួរអង្កេតនេះ បានសួរអ្នកផ្តល់ចម្លើយពីមានបសុសត្វក្នុងសំណួរពីរផ្សេងគ្នា។ ទីមួយសួរអ្នកផ្តល់ចម្លើយតើពួកគេមានចិញ្ចឹមសត្វនៅពេលណាមួយក្នុងអំឡុងពេល១២ខែចុងក្រោយនេះដែរទេ។ បន្ទាប់មកសួរអ្នកផ្តល់ចម្លើយតើមានសត្វនៅក្នុងគ្រួសារកាន់កាប់កសិកម្មនាថ្ងៃសម្ភាសន៍ដែរទេ។ យោងតាមក្រាហ្វិកខាងក្រោម យើងឃើញថា ៣ភាគរយនៃគ្រួសារកាន់កាប់កសិកម្មបានឆ្លើយថាមានចិញ្ចឹមក្របីក្នុងអំឡុង ១២ ខែចុងក្រោយ ជាក់ស្តែងគ្មានចិញ្ចឹមក្របីនាថ្ងៃសម្ភាសន៍នោះទេ ។ ១៣ ភាគរយនៃគ្រួសារការកាន់កសិកម្មបានឆ្លើយថា ចិញ្ចឹមជ្រូកនៅក្នុងអំឡុង ១២ ខែចុងក្រោយ ជាក់ស្តែងគ្មានចិញ្ចឹមជ្រូកនាថ្ងៃសម្ភាសន៍នោះទេ ។

ក្រាហ្វិក ៤.៣ ភាគរយគ្រួសារកសិកម្មបានចិញ្ចឹមសត្វ តែគ្មានសត្វនាថ្ងៃសម្ភាសន៍

ចំនួនភាគរយគ្រួសារកសិកម្មបានរាយការណ៍ចិញ្ចឹមសត្វ១២ខែកន្លងមក តែគ្មានសត្វនាថ្ងៃសម្ភាសន៍

## បសុសត្វខ្នាតធំ

### គោ

បសុសត្វប្រភេទធំ មាន សេះ គោ និងក្របី។ បសុសត្វប្រភេទធំច្រើនមាននៅក្នុងគ្រួសារកសិកម្មគឺចិញ្ចឹមគោ ក្នុងនោះគោមានចំនួនជិត ៨ ដងលើសពីក្របី។ គោមានចំនួន ២,៤ លានក្បាលនៅទូទាំងប្រទេស យោងតាមការប៉ាន់ស្មានក្នុងមួយគ្រួសារមានគោចំនួន ៣,៨ ក្បាល។ តំបន់វាលទំនាប មាន ៣៨ភាគរយនៃចំនួនគោសរុបនៅទូទាំងប្រទេសគឺមាន ៩២៥ ០០០ ក្បាល បន្ទាប់មកតំបន់បឹងទន្លេសាបមាន ៣៤ ភាគរយគឺមាន ៨៣០ ០០០ ក្បាល តំបន់ខ្ពង់រាប និងតំបន់ភ្នំមាន ២១ ភាគយ គឺមាន ៥២០ ០០០ ក្បាល និងនៅតំបន់ឆ្នេរមាន ៧ ភាគរយ គឺមាន ១៦៨ ០០០ ក្បាល។ ចំនួនគោនៅទូទាំងប្រទេសកម្ពុជាគឺខុសៗគ្នា ភាគច្រើនគ្រួសារការកាន់កាប់កសិកម្មបានឆ្លើយថា មានគោចាប់ពី ០១ ដល់ ៤ ក្បាល។

ក្រាហ្វិក ៤.៤ ចំនួនគោបានចិញ្ចឹមក្នុងគ្រួសារកសិកម្មនាថ្ងៃសម្ភាសន៍

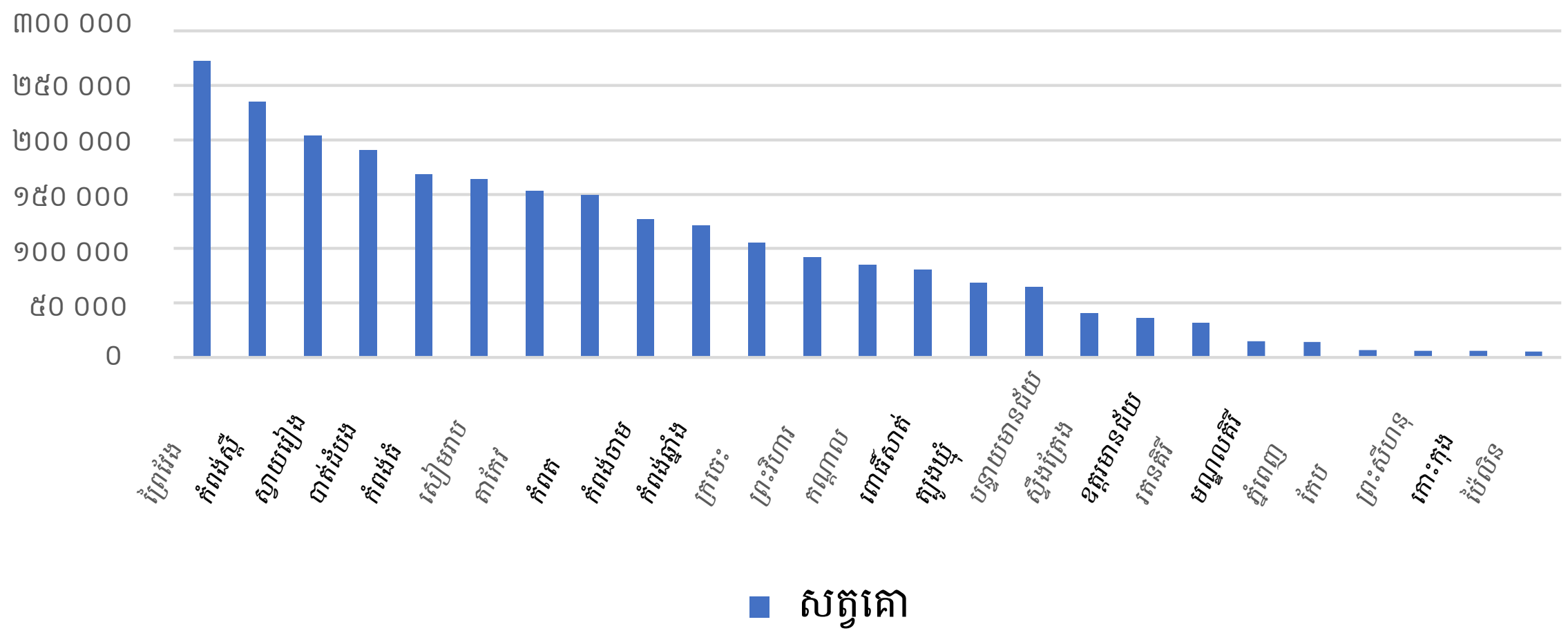

ក្រាហ្វិក ៤.៥ ចំនួនភាគរយគ្រួសារកសិកម្មមានគោចែកតាមទំហំនៃការចិញ្ចឹម

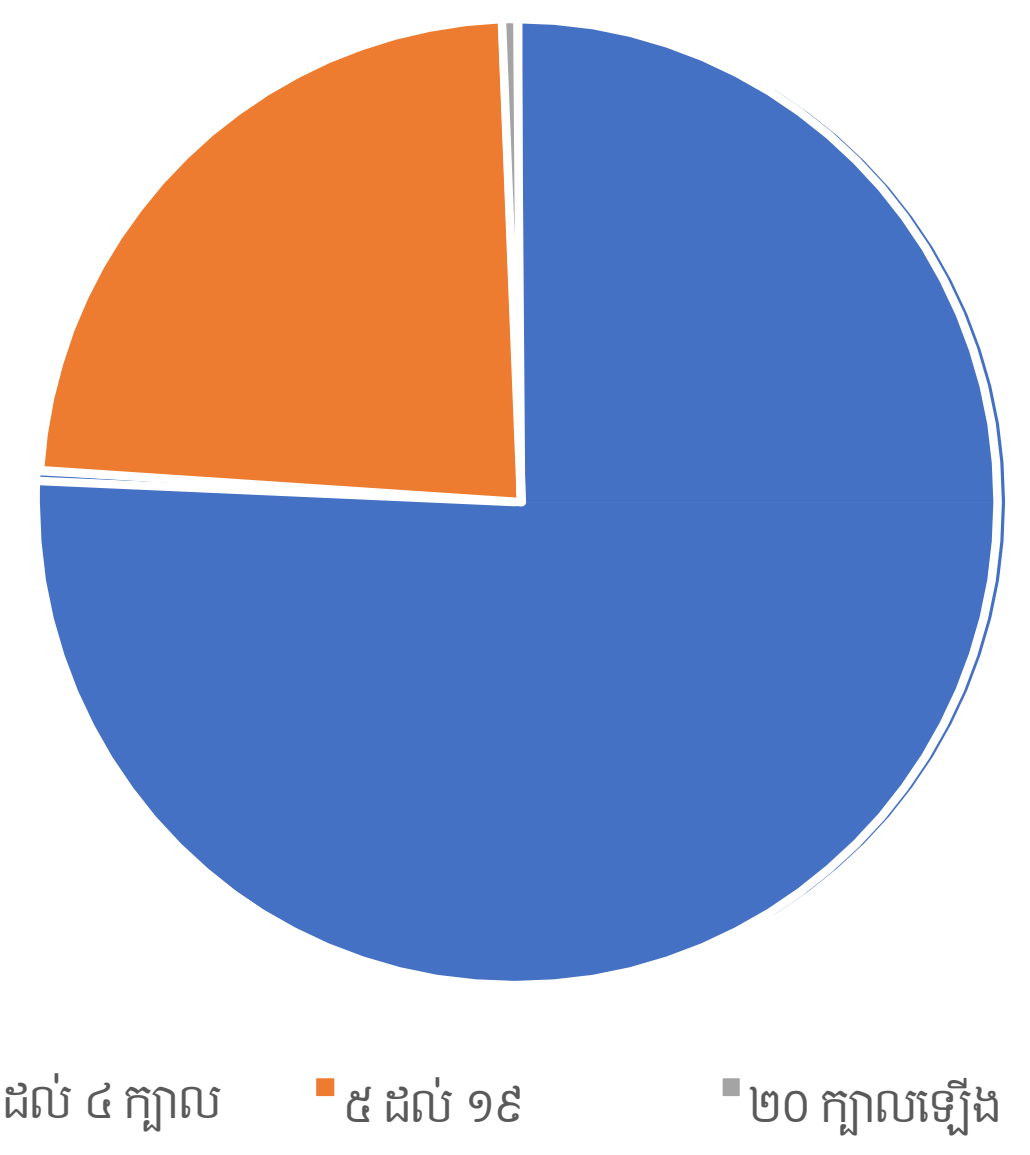


នៅកម្ពុជាការចិញ្ចឹមគោមានគោលបំណងជាច្រើន គោលបំណងសំខាន់ៗមានចិញ្ចឹមគោលក់ ចិញ្ចឹមគោយកសាច់ និងចិញ្ចឹមគោបង្កាត់ពូជ ។

រូបភាពទី ៤.៦ ចំនួនគោនៅកម្ពុជាចែកតាមគោលបំណងចំបងនៃការចិញ្ចឹម

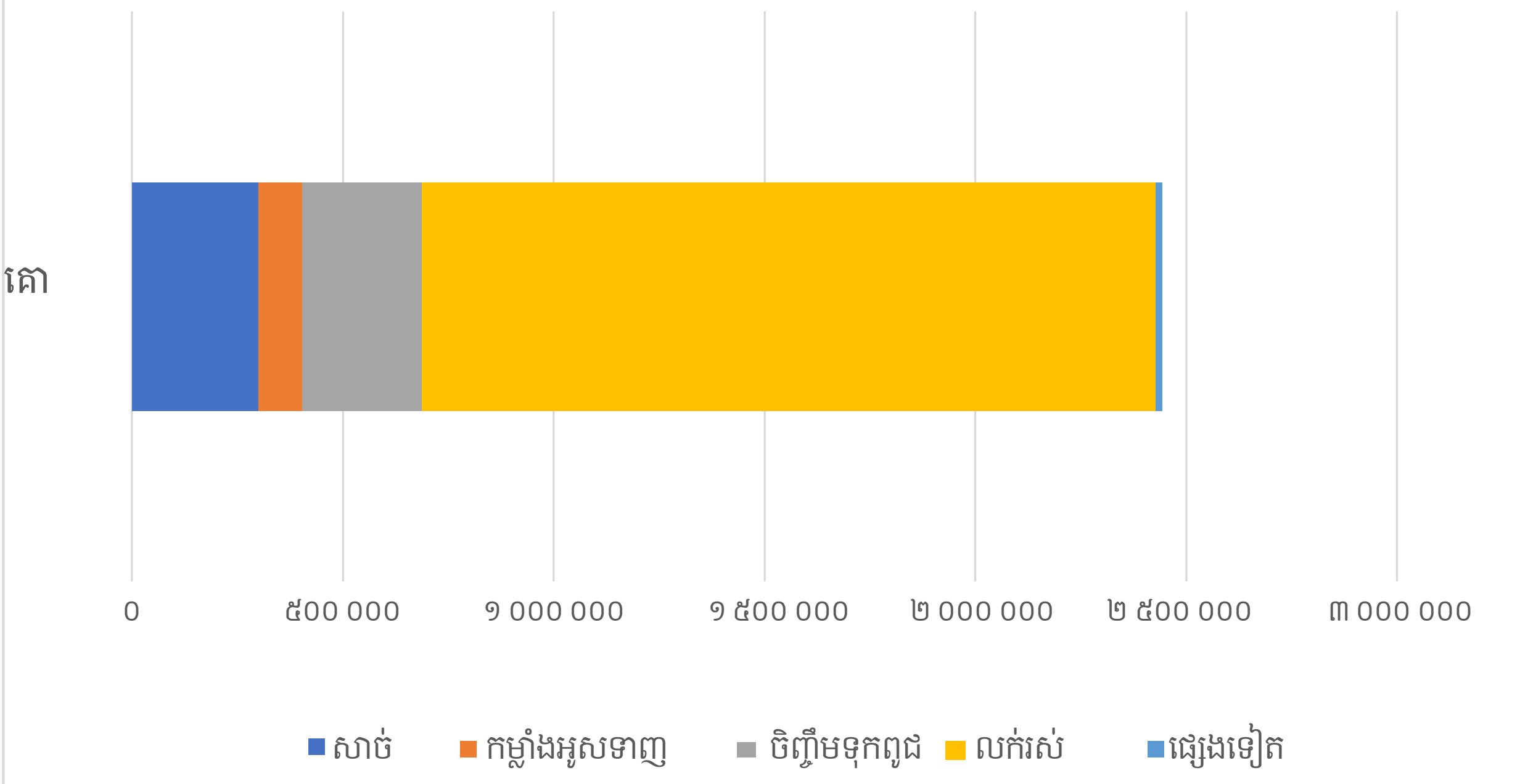

# ក្របី

យោងការអង្កេតនេះ រកឃើញថាគ្រួសារកាន់កាប់កសិកម្ម មានចំនួនក្របីសរុប ៣១០ ០០០ ក្បាល នៅទូទាំងប្រទេស ក្នុងនោះ៤៤ ភាគរយ នៅតំបន់បឹងទន្លេសាបមាន ១៣៨ ០០០ ក្បាល បន្ទាប់មក ៣១ ភាគរយនៅតំបន់ទំនាបមាន ៩៧ ០០០ក្បាល និង១៦ ភាគរយនៅ តំបន់ភ្នំ និងខ្ពង់រាបមាន ៥០ ០០០ក្បាល ហើយ ៨ ភាគរយទៀតនៅតំបន់ឆ្នេរមាន ២៥ ០០០ក្បាល ។ ខេត្តមានក្របីច្រើនជាងគេ ខេត្តកំពង់ធំមាន ៦០ ០០០ ក្បាល បន្ទាប់មក ខេត្តស្វាយរៀងមាន ៥៧ ០០០ក្បាល។ ចំនួនក្របីនៅប្រទេសកម្ពុជាគឺខុសៗគ្នា ភាគច្រើនគ្រួសារការកាន់កាប់កសិកម្មបានឆ្លើយថាមានក្របីចាប់ពី ០១ ដល់ ៤ ក្បាល។

ក្រាហ្វិក ៤.៧ ចំនួនសរុបក្របីបានចិញ្ចឹមដោយគ្រួសារចែកតាមខេត្ត

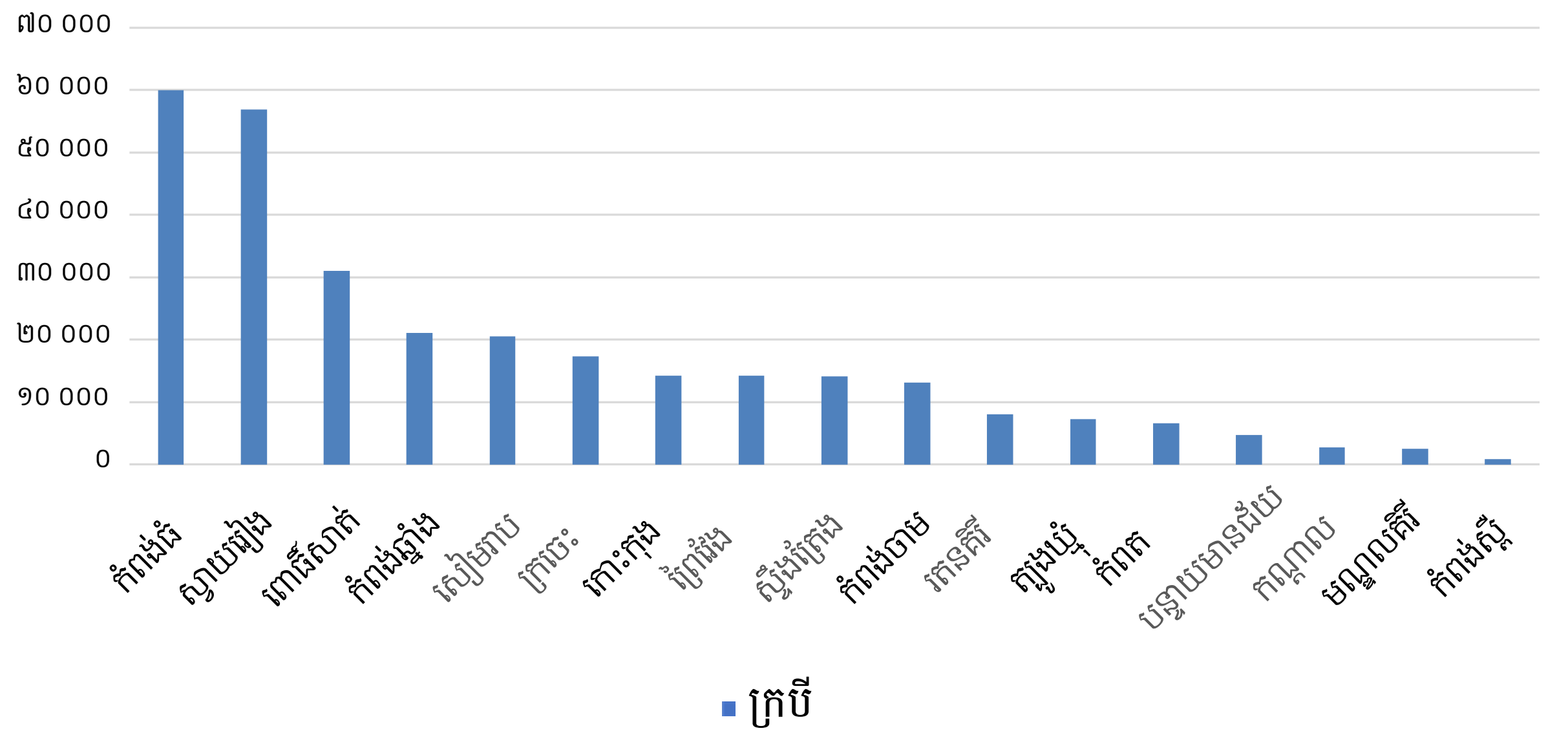

ក្រាហ្វិក ៤.៨ ចំនួនភាគរយគ្រួសារកសិកម្មចិញ្ចឹមក្របីចែកតាមទំហំ

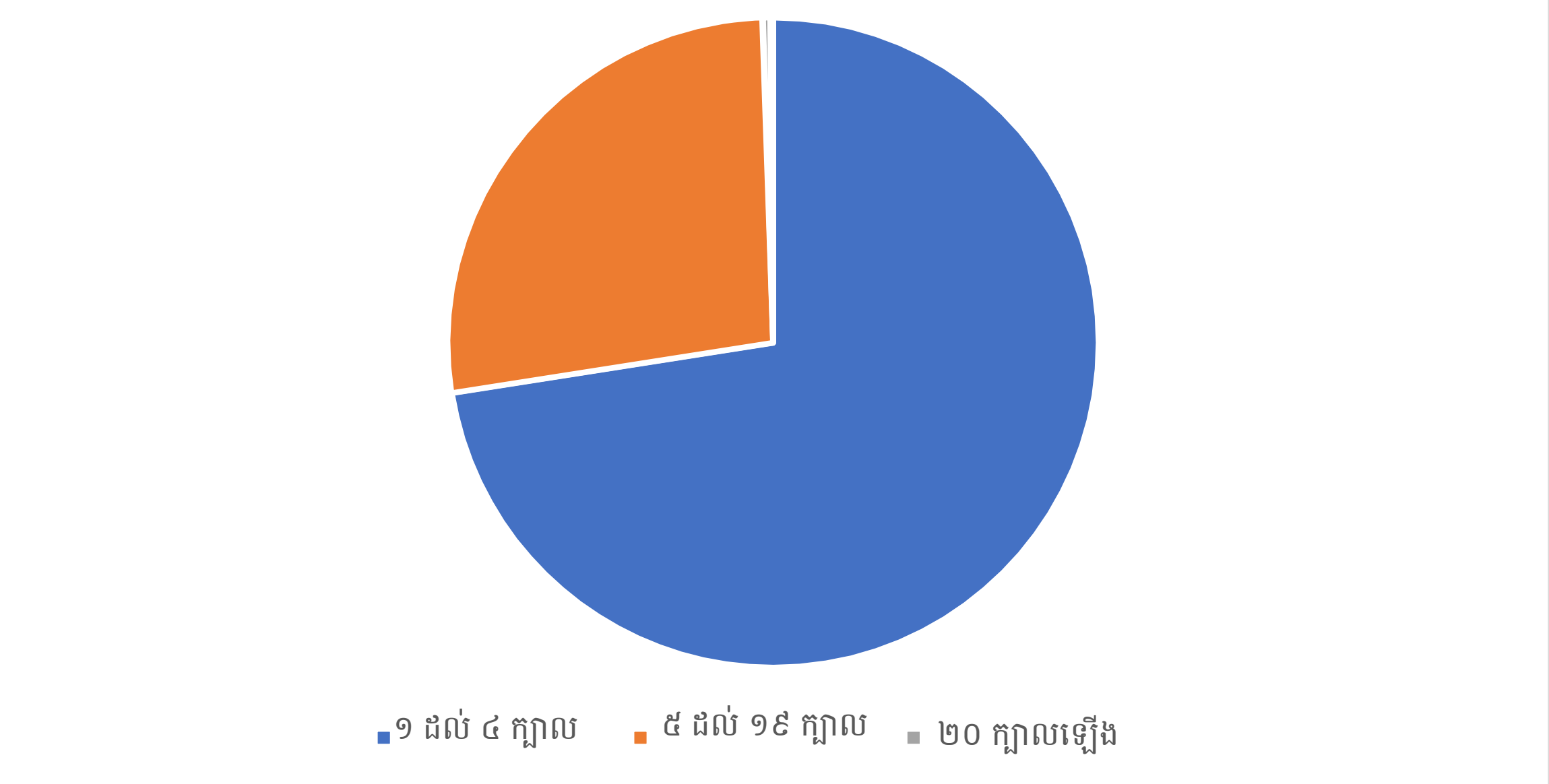


នៅកម្ពុជា ការចិញ្ចឹមក្របីមានគោលបំណងជាច្រើន គោលបំណងសំខាន់ៗមានចិញ្ចឹមក្របីលក់ ចិញ្ចឹមក្របីយកសាច់ និងចិញ្ចឹមក្របីអូសទាញ ។

ក្រាហ្វិក ៤.៩ ចំនួនក្របីនៅកម្ពុជាចែកតាមគោលបំណងនៃការចិញ្ចឹម

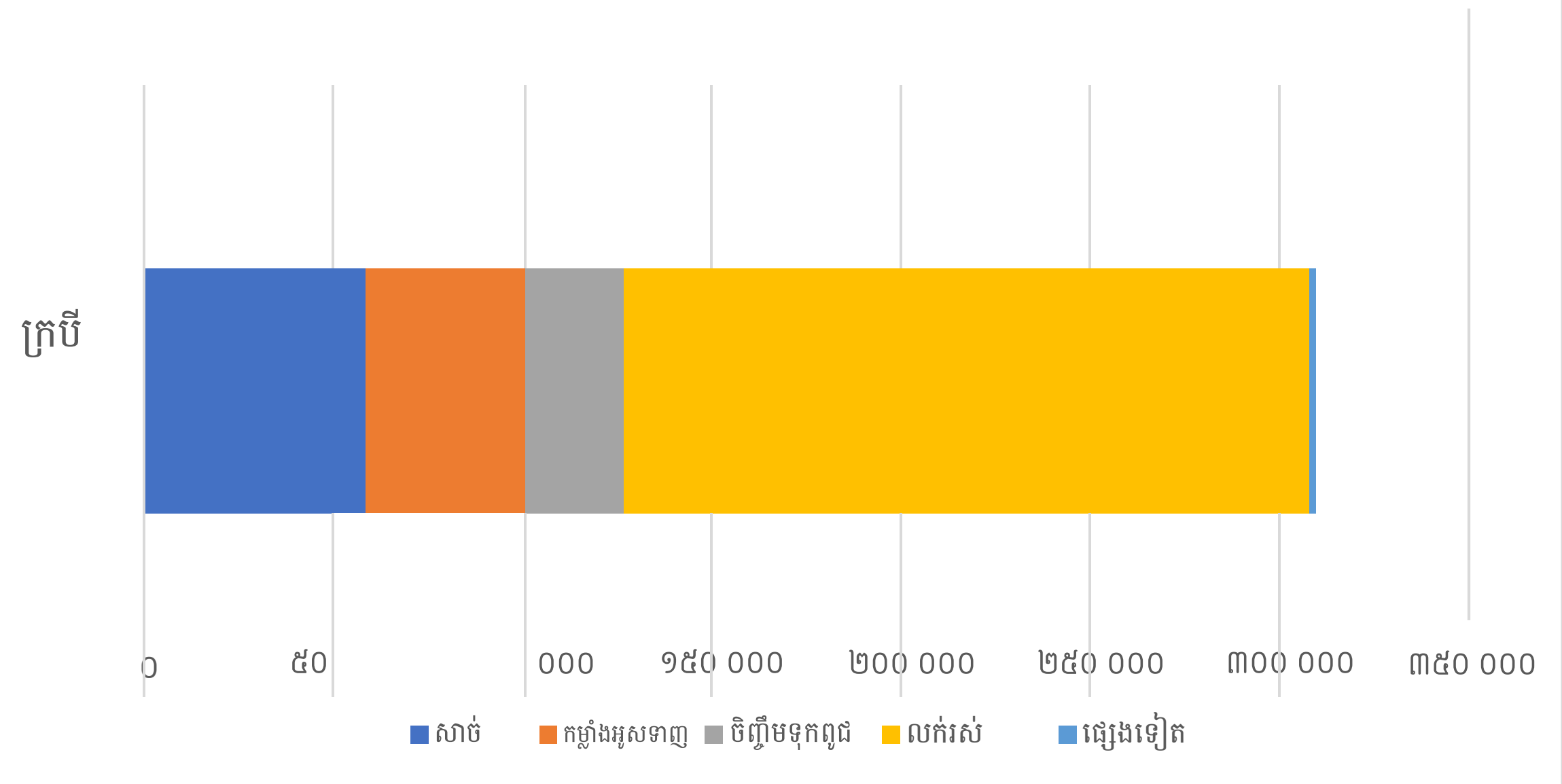


## បសុសត្វតូចៗ

ចំនួនជ្រូកបា ន ចិញ្ចឹមក្នុងគ្រួសាកាន់កាប់កសិកម្មមានសរុប ៩១៥ ០០០ ក្បាលនៅកម្ពុជា។ នៅតំបន់បឹងទន្លេសាបមានគ្រួសារចិញ្ចឹមជ្រូកច្រើនជាងគេ ចំនួន៣៩ភាគរយ មាន៣៦០ ០០០ ក្បាល បន្ទាប់មកទៀត តំបន់វាលទំនាបចំនួន ៣១ ភាគរយ មាន២៨១ ០០០ ក្បាល តំបន់ខ្ពង់រាប និងតំបន់ភ្នំចំនួន ២៣ ភាគរយ មាន ២១០ ០០០ ក្បាល និងតំបន់ឆ្នេរចំនួន ៧ ភាគរយ មាន ៦៤ ០០០ ក្បាល។

គោលបំណងភាគច្រើនចិញ្ចឹមជ្រូកដើម្បីលក់រស់ ចិញ្ចឹមទុកសម្រាប់បង្កាត់ពូជ ចិញ្ចឹមទុកសម្រាប់យកសាច់។ ចំនួនជ្រូកនៅកម្ពុជាភាគច្រើនគ្រួសារកាន់កាប់កសិកម្ម បានឆ្លើយថា មានចិញ្ចឹមជ្រូកចាប់ពី ០១ ដល់ ៤ ក្បាល។

ក្រាហ្វិក ៤.១០ ចំនួនជ្រូកបានចិញ្ចឹមក្នុងគ្រួសារកសិកម្មនាថ្ងៃសម្ភាសន៍ចែកតាមខេត្ត

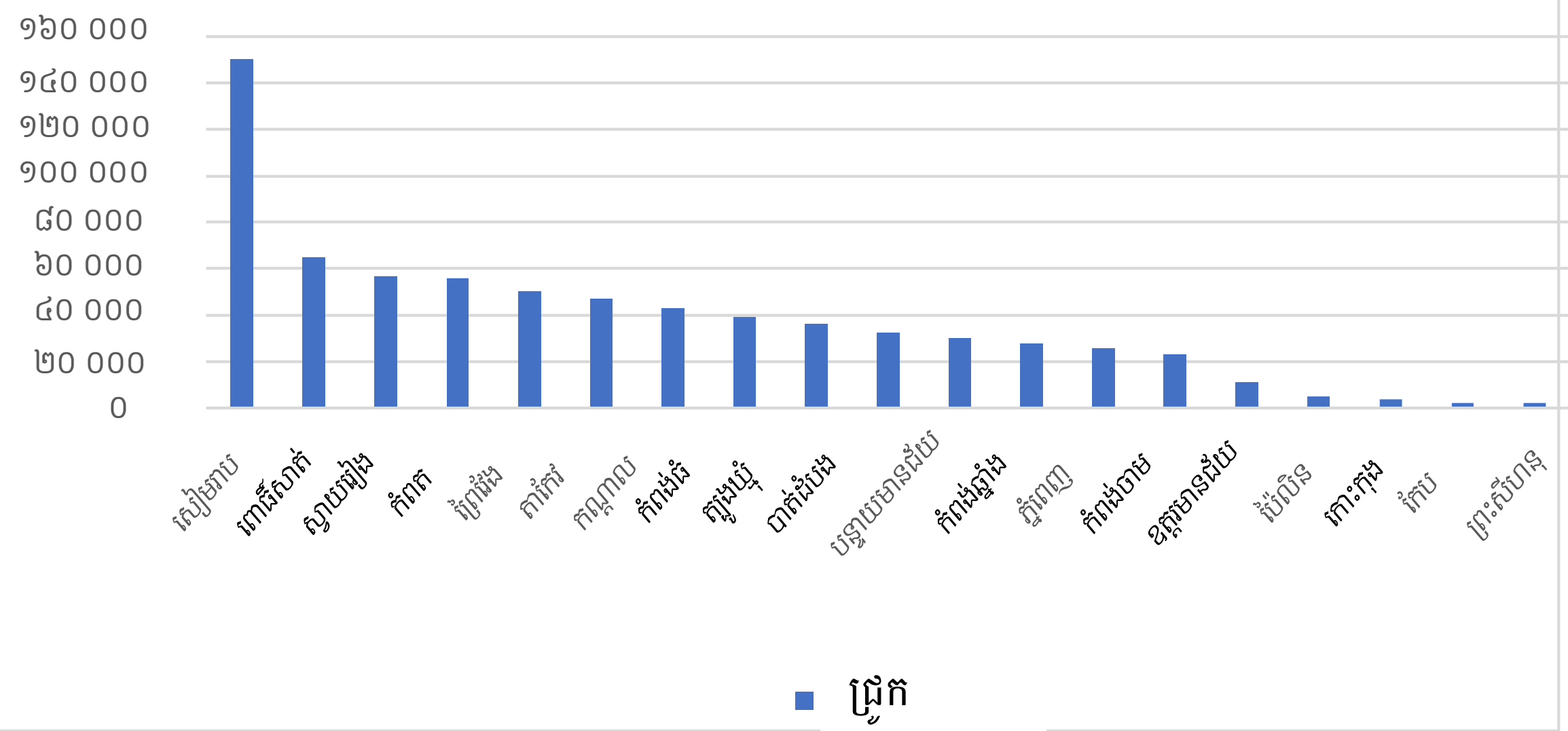


ក្រាហ្វិក ៤.១១ ចំនួនភាគរយជ្រូកចែកតាមទំហំការចិញ្ចឹម

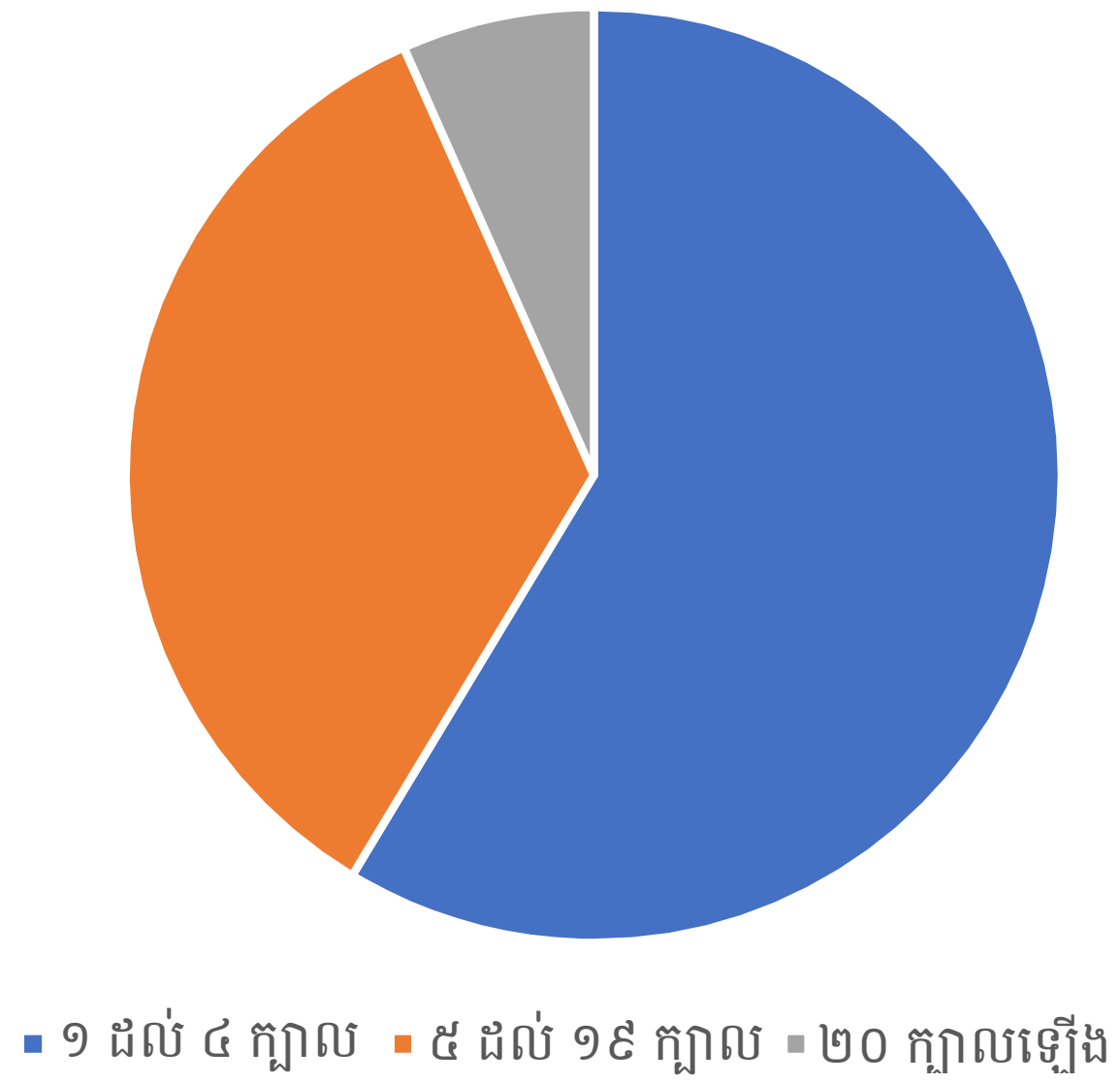


នៅកម្ពុជា ការចិញ្ចឹមជ្រូកមានគោលបំណងចម្បង ដូចជា ចិញ្ចឹមជ្រូកដើម្បីលក់ ចិញ្ចឹមដើម្បីយកសាច់ និងចិញ្ចឹមដើម្បីបង្កាត់ពូជ។

ក្រាហ្វិក ៤.១២ ចំនួនជ្រូកនៅកម្ពុជាចែកតាមគោលបំណងនៃការចិញ្ចឹម

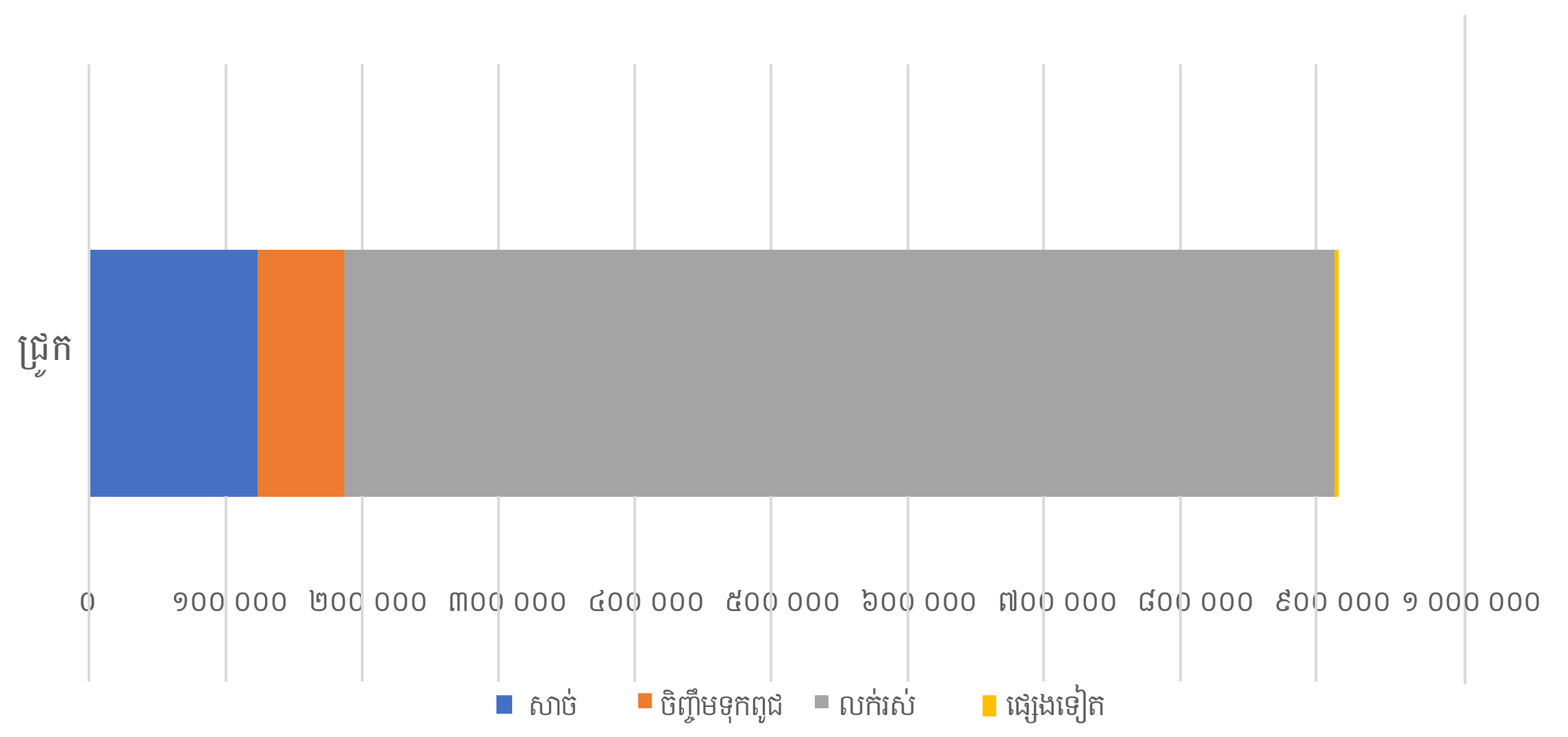


## បសុបក្សី

មាន់ធម្មជាតិ និងទាធម្មជាតិ ជាបសុបក្សីដែលគ្រួសារកសិកម្មចូលចិត្តចិញ្ចឹម ក្នុងនោះមាន់ធម្មជាតិមានចំនួន ២៣,៦ លានក្បាល និងទាធម្មជាតិមានចំនួន ៧ លានក្បាល នៅថ្ងៃចុះស្រង់ទិន្នន័យ ។ ទាំងនៅតំបន់ទំនាប និងតំបន់ទន្លេសាប បានឆ្លើយថាមានបសុបក្សីជាង ១៣ លានក្បាលនៅក្នុងគ្រួសារកាន់កាប់កសិកម្ម ដោយរួមមានទាំងមាន់ មាន់ធម្មជាតិ ទា ទាធម្មជាតិ ក្រួច ត្រចៀកកាំ មានទរ និងក្ងាន។ ភាគច្រើននៃគ្រួសារកាន់កាប់កសិកម្ម បានឆ្លើយ ថាមានចិញ្ចឹមបសុក្សី ចំនួនចាប់ពី ០១ ដល់ ៤៩ ក្បាល។

ដោយគ្រួសារកាន់កាប់កសិកម្មនាថ្ងៃសម្ភាសន៍

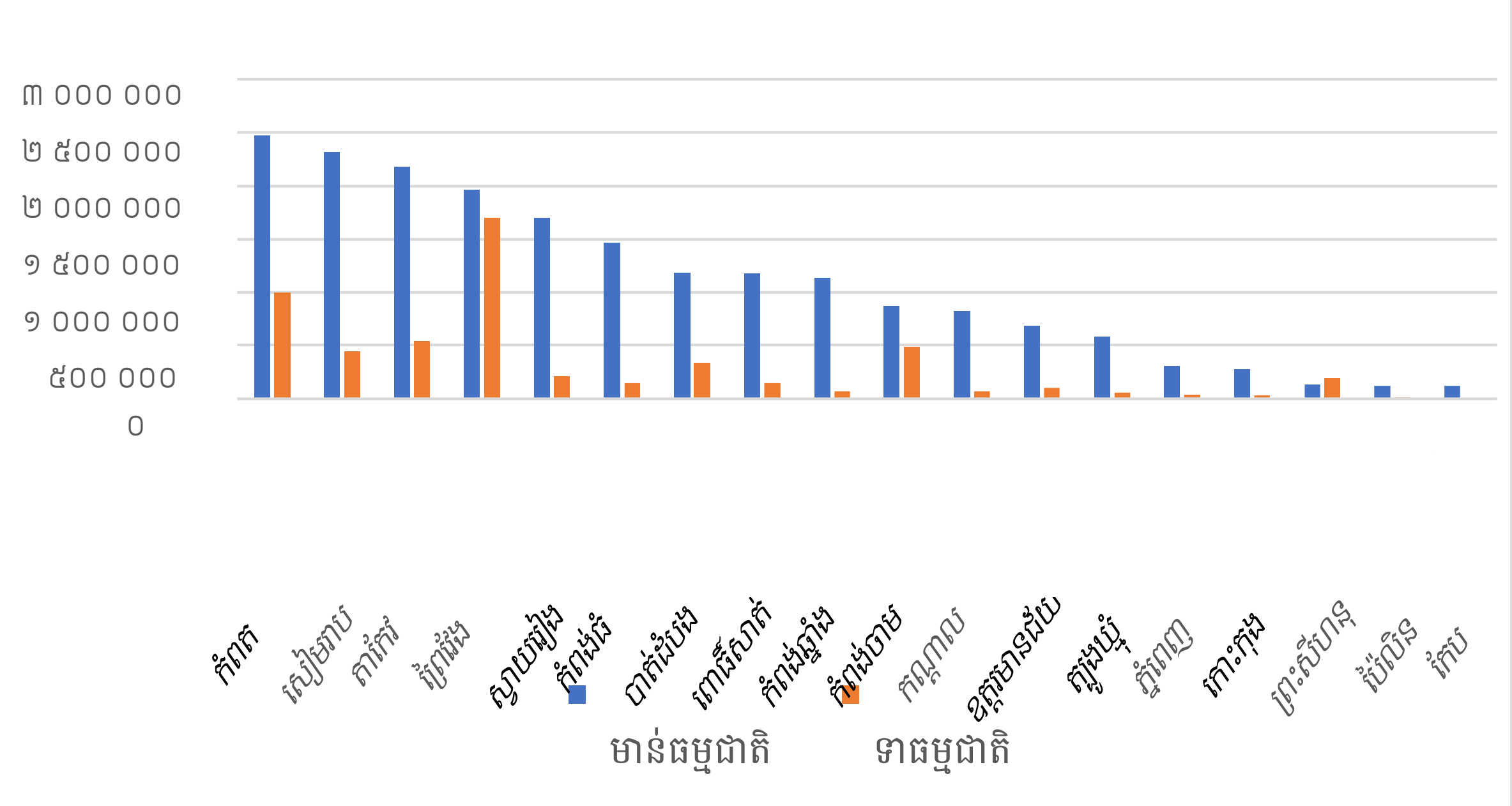

ក្រាហ្វិក ៤.១៤ ចំនួនបសុបក្សីចែកតាមទំហំការចិញ្ចឹមដោយគ្រួសារ

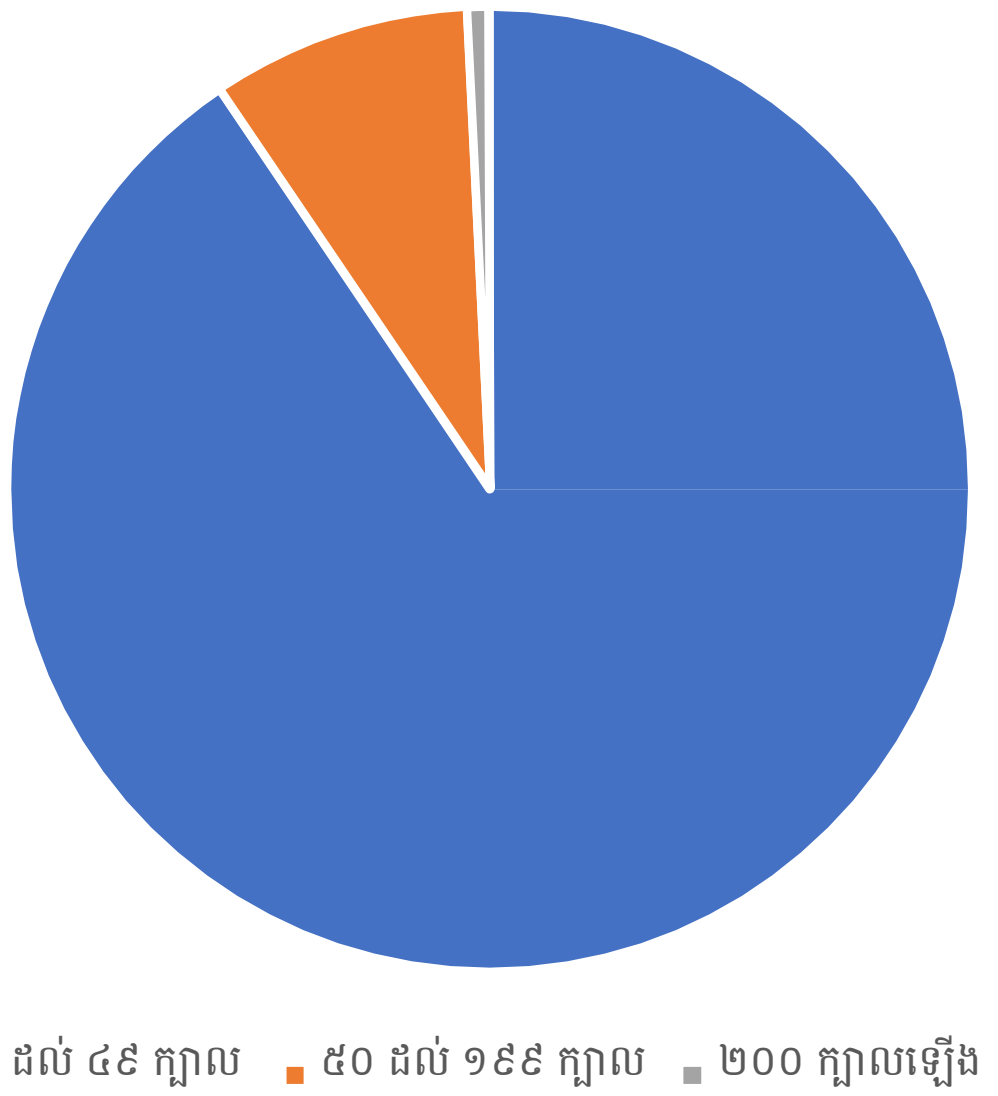


# ជំពូកទី ៥ ៖ វារីវប្បកម្ម និងនេសាទ

វារីវប្បកម្ម និងសកម្មភាពនេសាទ ជាសកម្មភាពសេដ្ឋកិច្ចជម្រើសជំនួស ឬសកម្មភាពសេដ្ឋកិច្ចបន្ថែមសម្រាប់គ្រួសារកាន់កាប់កសិកម្មនៅប្រទេសកម្ពុជា។ តាមរយៈការអង្កេតនេះ អាចប៉ាន់ស្មានបានថា គ្រួសារកាន់កាប់កសិកម្មចំនួន ៥១ ០០០ គ្រួសារ បានចូលរួមក្នុងសកម្មភាពភាពវារីវប្បកម្ម ហើយមានគ្រួសារកាន់កាប់កសិកម្មចំនួន ២៣៤ ០០០ គ្រួសារបានចូលរួមក្នុងសកម្មភាពនេសាទ។ មានគ្រួសារកាន់កាប់កសិកម្មចំនួន ១៨ ០០០ គ្រួសារបានចូលរួមទាំងនៅក្នុងសកម្មភាពវារីវប្បកម្ម និងសកម្មភាពនេសាទ។ តំបន់មានចំនួនគ្រួសារបានចូលរួមក្នុងវារីវប្បកម្មច្រើនជាងគេគឺតំបន់ទំនាប ដោយមានគ្រួសារកាន់កាប់កសិកម្មចំនួន ៣៣ ០០០ គ្រួសារ បានឆ្លើយពីសកម្មភាពវារីវប្បកម្ម។ តំបន់មានគ្រួសារច្រើនជាងគេបានចូលរួមក្នុងសកម្មភាពនេសាទ នៅតំបន់ទន្លេសាប មាន ១១១ ០០០ គ្រួសារ ។

## ការនេសាទ

សកម្មភាពនេសាទមាន ទឹកសាប ទឹកប្រៃ ទឹកភ្លាវ និងតាមវាលស្រែ។ សកម្មភាពនេសាទនេះ រួមមាន ការនេសាទនៅសមុទ្រ ទន្លេ ដៃទន្លេ ដៃសមុទ្រ បឹង ព្រៃក ។ ការនេសាទទាំងអស់នេះ មានប្រើទូក មិនប្រើទូក ឬឧបករណ៍ទំនើប ។ ការនេសាទទាំងនេះ រួមមានក្នុងថ្ងៃណាមួយតាមកាលបរិច្ឆេទយោង ចាប់ពីថ្ងៃទី ០១ ខែមិថុនា ឆ្នាំ ២០១៨ ដល់ថ្ងៃទី ៣០ ខែកក្កដា ឆ្នាំ ២០១៩ ។

ក្រាហ្វិក ៥.១ ចំនួនគ្រួសារកសិកម្មបានចូលរួមក្នុងសកម្មភាពនេសាទ
ចែកតាមប្រភេទនេសាទ

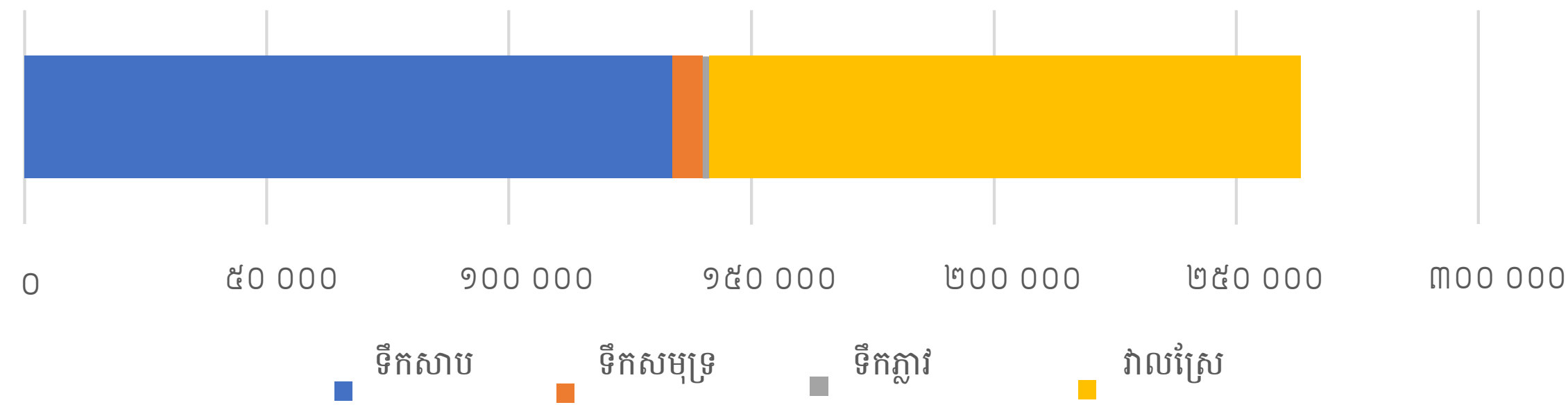


ខេត្តព្រៃវែង មានគ្រួសារច្រើនជាងគេបានចូលរួមក្នុងសកម្មភាពនេសាទចំនួន ៣៦ ០០០ គ្រួសារ ចំណែកខេត្តកំពង់ធំ និងខេត្តកំពតក៏មានគ្រួសារលើសពី ២៥ ០០០ គ្រួសារ បានចូលរួមក្នុងសកម្មភាពនេសាទផងដែរ ។

ក្រាហ្វិក ៥.២ ចំនួនគ្រួសារកាន់កាប់កសិកម្មដែលចូលរួមក្នុងសកម្មភាពនេសាទ

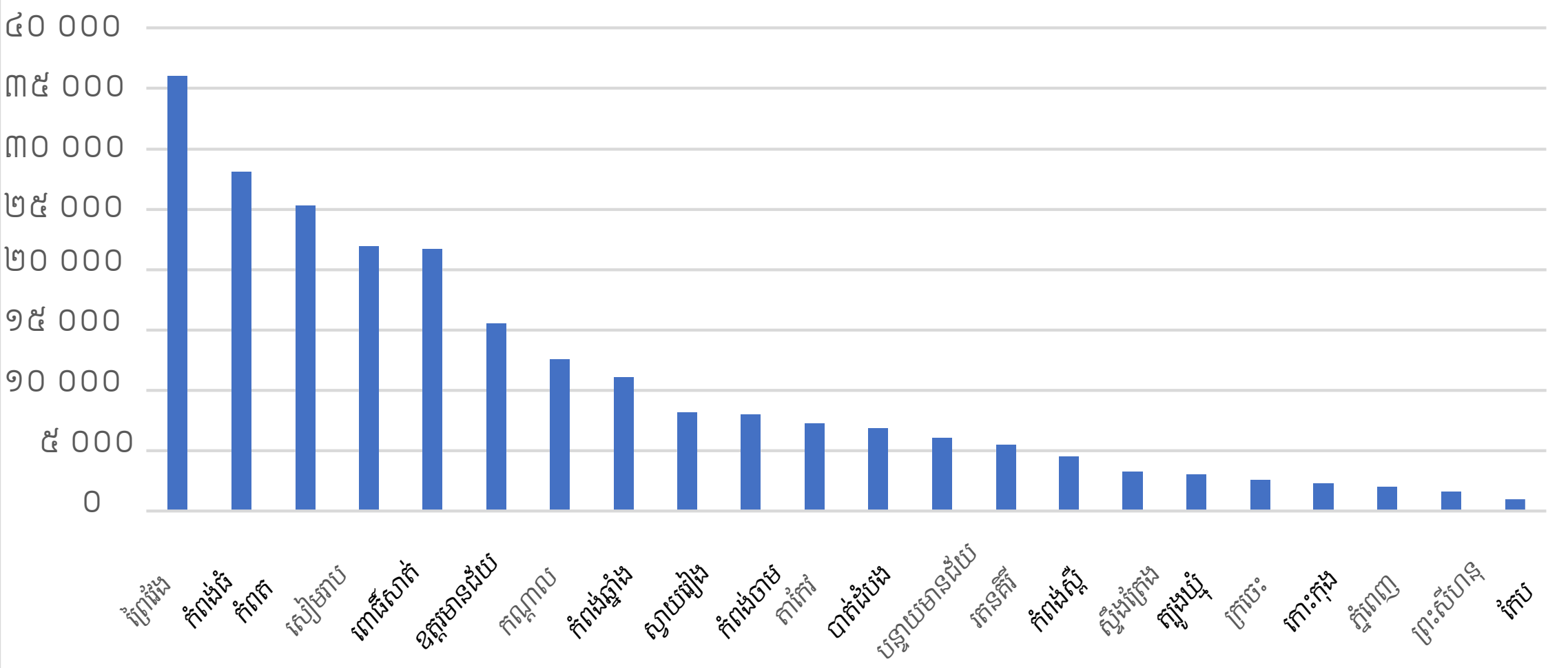


ការអង្កេតនេះ បានប្រមូលទិន្នន័យអំពីពូជច្រើនប្រភេទ រួមមាន ក្តាម អន្ទង់ ត្រី បង្គា/កំពឹស ខ្យង និងពូជដទៃទៀត។ ថ្វីបើ ៩៧ភាគរយនៃគ្រួសារកាន់កាប់កសិកម្មមានសកម្មភាពនេសាទ គឺនេសាទ មាន២៤ ភាគរយរកក្តាម និង ១៤ ភាគរយរកខ្យង។ ទិន្នផលនេសាទសរុបដែលបានស្រង់គ្រប់ប្រភេទទាំងអស់មាន ៥០២,៣ លានគីឡូក្រាម ដោយក្នុងនោះទិន្នផលនេសាទត្រីសរុបមាន ៩៩ ភាគរយ ។ ក៏បានសួរអ្នកផ្តល់ចម្លើយឱ្យប្រៀបធៀបសកម្មភាពការនេសាទចាប់ពីថ្ងៃទី ០១ ខែមិថុនា ឆ្នាំ ២០១៨ រហូតដល់ថ្ងៃទី ៣០ ខែកក្កដា ឆ្នាំ ២០១៩ ទៅនិងសកម្មភាពការនេសាទក្នុងឆ្នាំកន្លងមក។ យោងតាមទិន្នន័យនេះ គ្រួសារកាន់កាប់កសិកម្មចំនួន ៦៣ ភាគរយបានឆ្លើយថា មានសកម្មភាពនេសាទ ទិន្នផលនេសាទសម្រាប់ឆ្នាំ ២០១៨ និង

២០១៩ គឺទាបជាងទិន្នផលនេសាទក្នុងឆ្នាំកន្លងមក។ ៩ ភាគរយ នៃគ្រួសារកាន់កាប់កសិកម្មបានឆ្លើយថា ទិន្នផលនេសាទបានទទួលច្រើនជាងឆ្នាំកន្លងមក ហើយ២៨ភាគរយបានឆ្លើយថា ទិន្នផលចាប់ត្រី គឺប្រហាក់ប្រហែលឆ្នាំកន្លងមក។ នៅទូទាំងប្រទេសគ្រួសារកាន់កាប់កសិកម្មដែលឆ្លើយថាមានសកម្មភាពនេសាទ ប៉ាន់ស្មានមាន ៧៤ ភាគរយនៃទិន្នផលទាំងនោះ គឺប្រើប្រាស់ក្នុងគ្រួសារ ។

ក្រាហ្វិក ៥.៣ ភាគរយការនេសាទឆ្នាំនេះធៀបទៅនិងឆ្នាំកន្លងមក

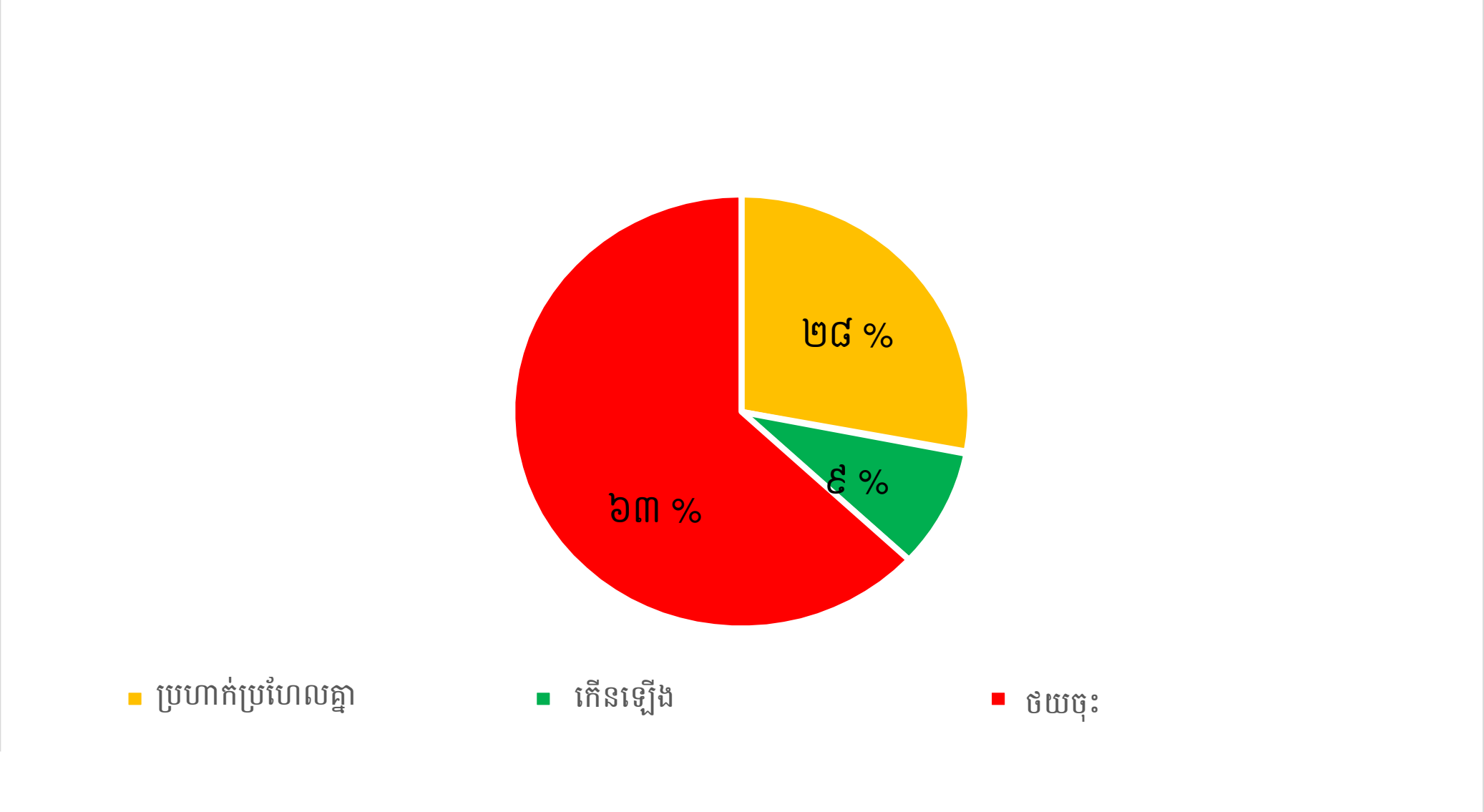


## វារីវប្បកម្ម

វារីវប្បកម្មសំដៅលើការចិញ្ចឹមស្ថិតក្នុងលក្ខខណ្ឌនៃការត្រួតពិនិត្យមើលលើផលិតកម្មវារីជាតិក្នុងសមុទ្រ បឹង ទន្លេ វាលល្បប់ និងផ្ទៃទឹកផ្សេងទៀតមាន ស្រះ វាលស្រែ ឬទីកន្លែងផ្សេងទៀត។ សកម្មភាពវារីវប្បកម្មប្រភេទផ្សេងៗគ្នា រួមមាន ការចិញ្ចឹមនៅក្នុងស្រះ បែរ ស៊ង វាលស្រែ តង់ លូ អាង ធុង ទូរចិញ្ចឹមត្រី កន្លែងភ្ញាស់ កន្លែងចិញ្ចឹមកន្លែងផ្សាំ និងសកម្មភាពវារីវប្បកម្មដទៃទៀត សកម្មភាពដែលមានច្រើនជាងគេ គឺការធ្វើវារីវប្បកម្មក្នុងស្រះ មានគ្រួសារកសិកម្ម ៤១ ០០០ គ្រួសារបានឆ្លើយពីវារីវប្បកម្មនៅក្នុងស្រះ។ មានគ្រួសារកសិកម្មត្រឹមតែ ៨ ០០០ គ្រួសារប៉ុណ្ណោះ បានចិញ្ចឹមតាមបែរ និង ២ ០០០ គ្រួសារបានចិញ្ចឹមក្នុងលូ អាង ឬធុង ។

ផ្ទៃដីសរុបប្រើប្រាស់សម្រាប់វារីវប្បកម្មក្នុងគ្រួសារកាន់កាប់កសិកម្មមាន ១ ៨៣៥ ហិកតា ក្នុងនោះការចិញ្ចឹមក្នុងស្រះមានសមាមាត្រធំជាងគេចំនួន ៩៥ ភាគរយ។ តំបន់ទំនាបមានផ្ទៃដីធំជាងគេបានប្រើប្រាស់សម្រាប់ការចិញ្ចឹមនៅក្នុងស្រះ បន្ទាប់មកគឺតំបន់បឹងទន្លេសាប។ បើពិនិត្យមើលលើការចិញ្ចឹមតាមវារីវប្បកម្ម ចំនួនត្រីដែលមាននៅក្នុងថ្ងៃសម្ភាសន៍សម្រាប់ការអង្កេតនេះ រួមមាន ត្រីអណ្ដែងទន់ ចំនួន ៣៩,៥ លានក្បាល និងប្រមូលផលបានចំនួន ១៧ លានគីឡូក្រាម ត្រីរ៉ស់ចំនួន ២៥,៣ លានក្បាល និងប្រមូលផលបានចំនួន ១៩,៣ លានគីឡូក្រាម និងត្រីអណ្ដែងចំនួន ១៦,១ លានក្បាល និងប្រមូលផលបានចំនួន ២,៨ លានគីឡូក្រាម។

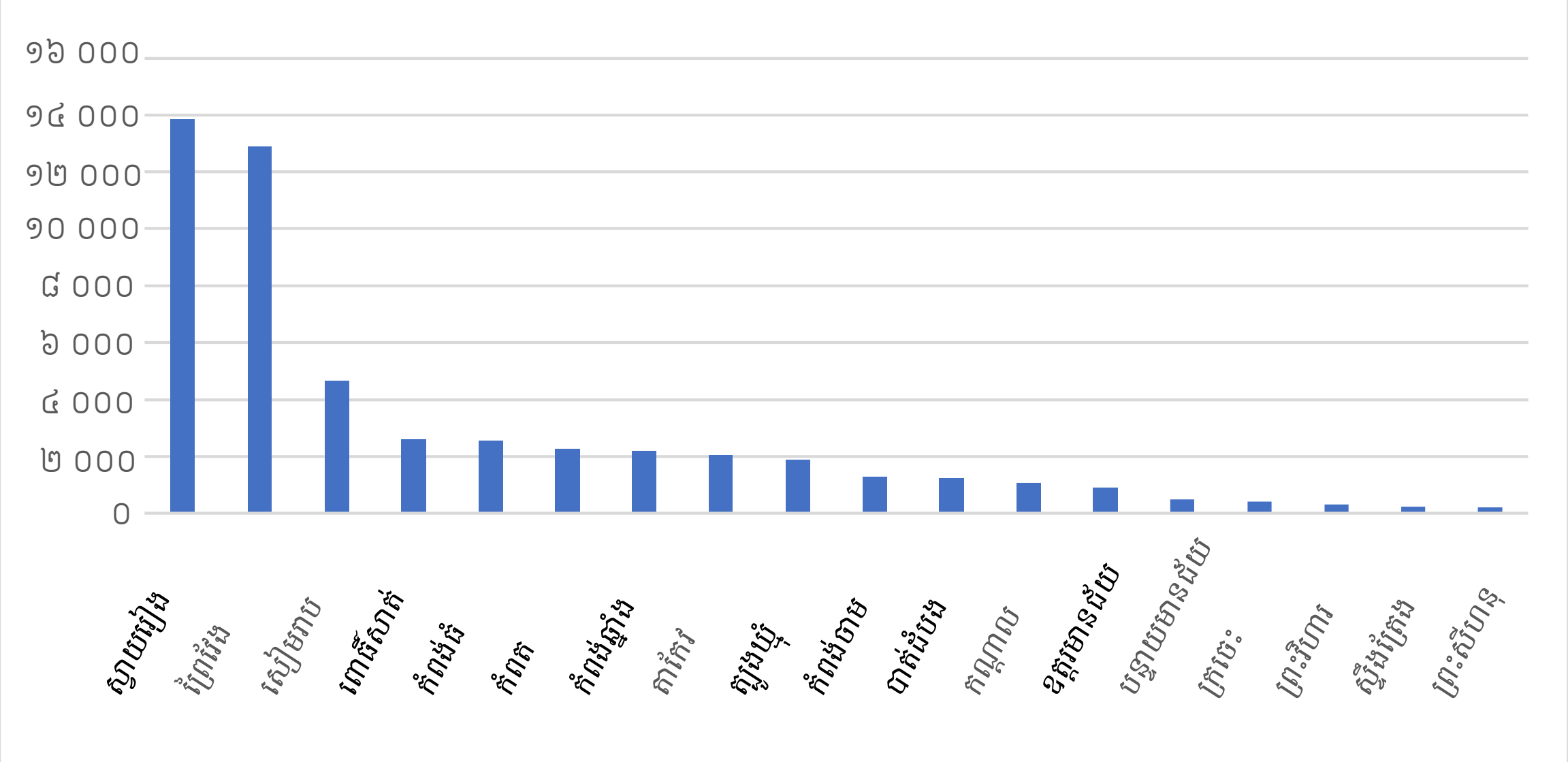

ក្រាហ្វិក ៥.៤ ចំនួនគ្រួសារកសិកម្មបានរាយការណ៍អំពីសកម្មភាពវារីវប្បកម្ម

# ជំពូកទី ៦ ៖ សកម្មភាពសេដ្ឋកិច្ចផ្សេងទៀត ក្នុងគ្រួសារកសិកម្ម

គ្រួសារកសិកម្មនៅកម្ពុជាមានសកម្មភាពសេដ្ឋកិច្ចបន្ថែមនៅក្នុងកសិដ្ឋានរបស់ពួកគេ ដូចជាការរកផលអនុផលព្រៃឈើ សិប្បកម្ម អាជីវកម្មខ្នាតតូច និងមាននៅក្រៅកសិដ្ឋានរបស់ពួកគេផងដែរ ដូចជា ធ្វើការឱ្យកសិដ្ឋានផ្សេងទៀត និងការងារផ្នែកសេវាកម្មកសិកម្ម។ ក្នុងចំណោមគ្រួសារកាន់កាប់កសិកម្មទាំងអស់មាន ប្រមាណ ១១,៦ ភាគរយនៃគ្រួសារទាំងនេះបានឆ្លើយថា បានចូលរួមក្នុងសកម្មភាពសេដ្ឋកិច្ចបន្ថែម ។ សកម្មភាពទាំងអស់នេះរួមមានកែច្នៃដំឡូងមី កិនស្រូវ គ្រាប់ធញ្ញជាតិ បិតស្រា ផលិតស្ករត្នោត ការកែច្នៃ និងការរក្សាសាច់ ត្រី និងការធ្វើសិប្បកម្ម។

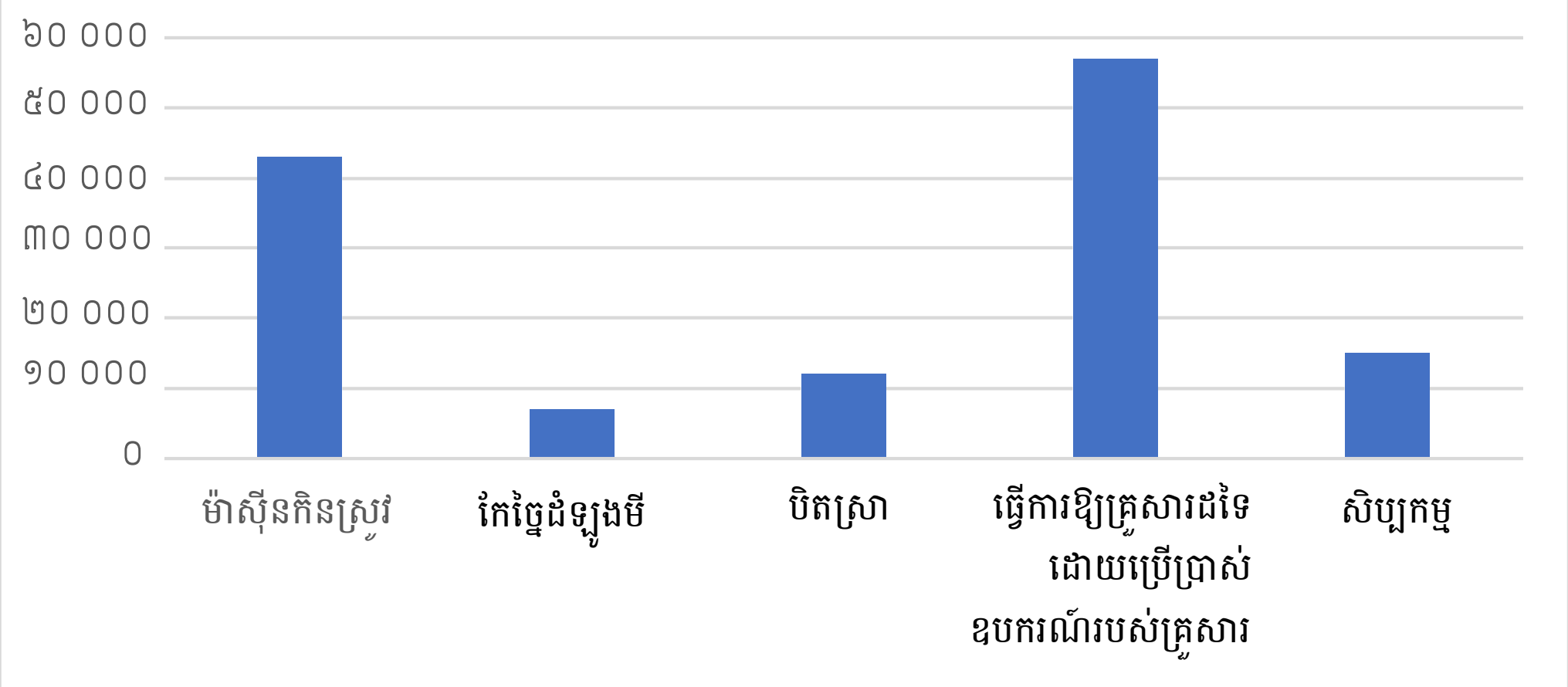

ក្រាហ្វិក ៦.១ ចំនួនគ្រួសារកសិកម្មដែលមានសកម្មភាពសេដ្ឋកិច្ចដទៃទៀត

បើយើងក្រឡេកមើលទៅលើរាយការណ៍របស់គ្រួសារកាន់កាប់កសិកម្មបានធ្វើការឱ្យគ្រួសារដទៃដោយការប្រើប្រាស់សម្ភារៈដែលគាត់មានដើម្បីរកចំណូល គឺមានរហូតដល់៧០ភាគរយ បានឆ្លើយថា ចំណូលដែលបានមកគួរជាទីកត់សម្គាល់បើប្រៀបធៀបចំណូលសរុបក្នុងកសិដ្ឋាន។ ដោយឡែក ចំណូលដែលបានមកពីការជួលសម្ភារៈធ្វើការឱ្យគ្រួសារដទៃប្រៀបធៀបទៅនឹងឆ្នាំមុន គឺមាន៦៧ ភាគរយ បានឆ្លើយថាប្រហាក់ប្រហែលគ្នា ចំណូលច្រើនជាងឆ្នាំមុន គឺមាន ៨ ភាគរយ និងចំណូលតិចជាងឆ្នាំមុន គឺមាន២៤ ភាគរយ។

ក្រាហ្វិក ៦.២ ចំណូលបានមកពីការផ្តល់សេវាកម្មឱ្យគ្រួសារដទៃចូលរួមក្នុងចំណូលសរុបគ្រួសារ

ក្រាហ្វិក ៦.៣ ចំណូលបានមកពីការផ្តល់សេវាកម្មឱ្យគ្រួសារដទៃប្រៀបធៀបឆ្នាំកន្លងទៅ

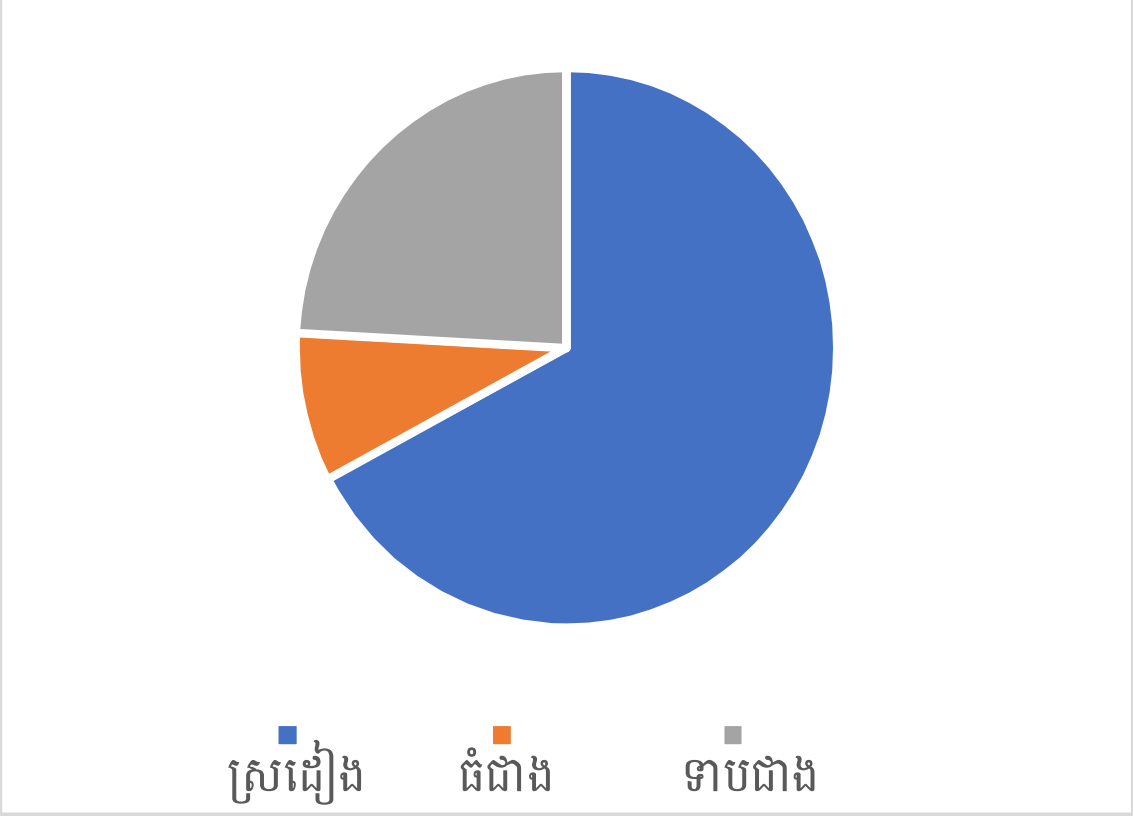


ក្នុងចំណោមគ្រួសារកសិកម្មសរុបចំនួន ១,៧ លាននាក់ នៅក្នុងប្រទេសកម្ពុជា បានឆ្លើយថាមាន១១ ភាគរយបានចូលរួមក្នុងសកម្មភាពព្រៃឈើលើការប្រមូលឈើថាមពល (ឈើជីវម៉ាសដោយប្រើកំដៅថាមពលសម្រាប់ការចម្អិនអាហារ) ។ គ្រួសារកសិកម្មមួយចំនួនតូចបានចូលរួមក្នុងសកម្មភាពព្រៃឈើដទៃទៀត រួមមានការបរបាញ់សត្វ ដុតធ្យូង ប្រមូលអុស និងការប្រមូលអនុផលព្រៃឈើ រួមមានផ្តៅ ខ្សែ អំបោស ស្លឹកត្នោត កក់ ជាដើម។

ក្រាហ្វិក ៦.៤ ចំនួនគ្រួសារកសិកម្មចូលរួមក្នុងសកម្មភាពព្រៃឈើ ចែកតាមតំបន់

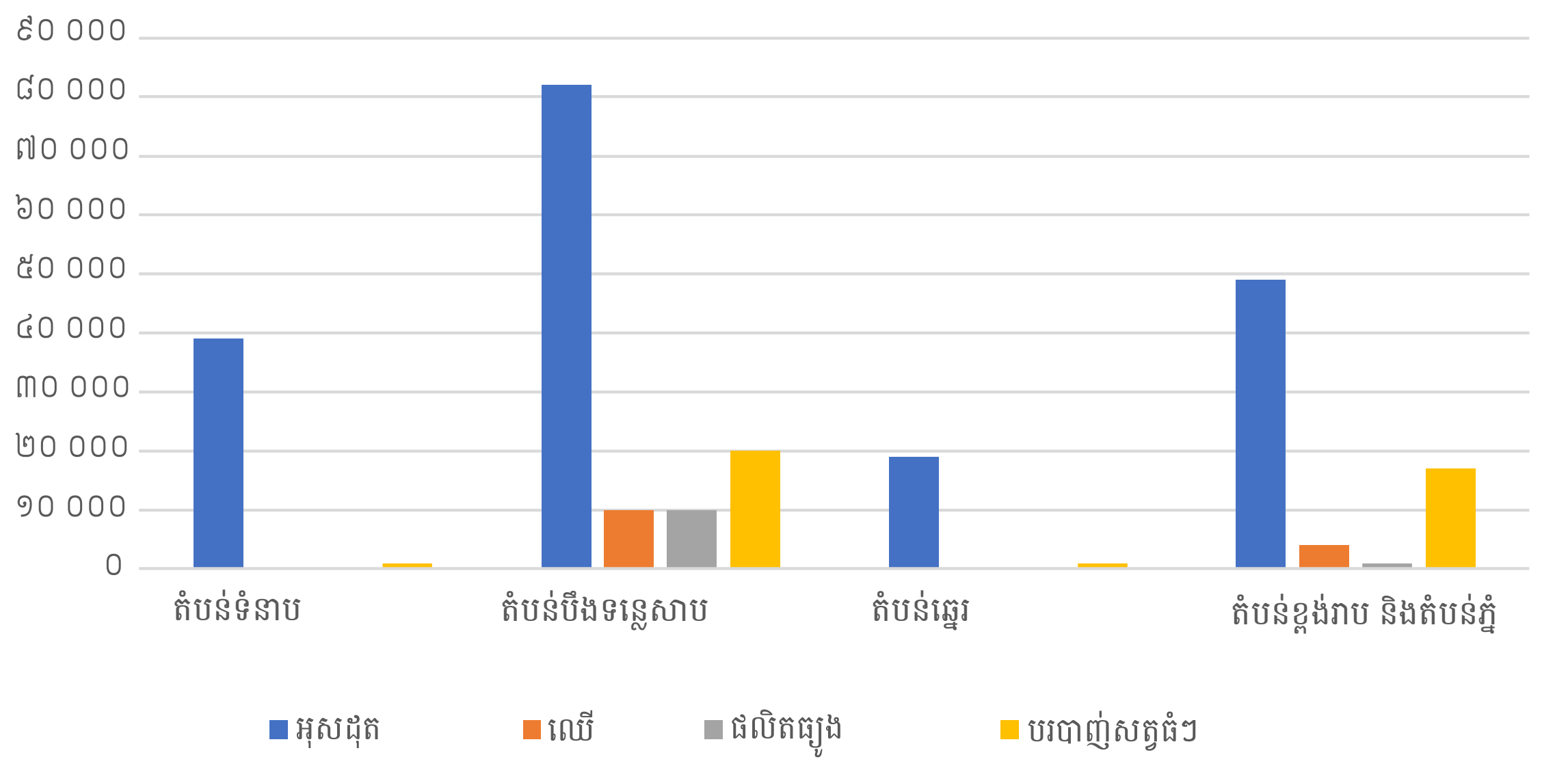

ក្រាហ្វិក ៦.៥ ចំនួនគ្រួសារកាន់កាប់កសិកម្មបានចូលរួមធ្វើសិប្បកម្ម ចែកតាមតំបន់

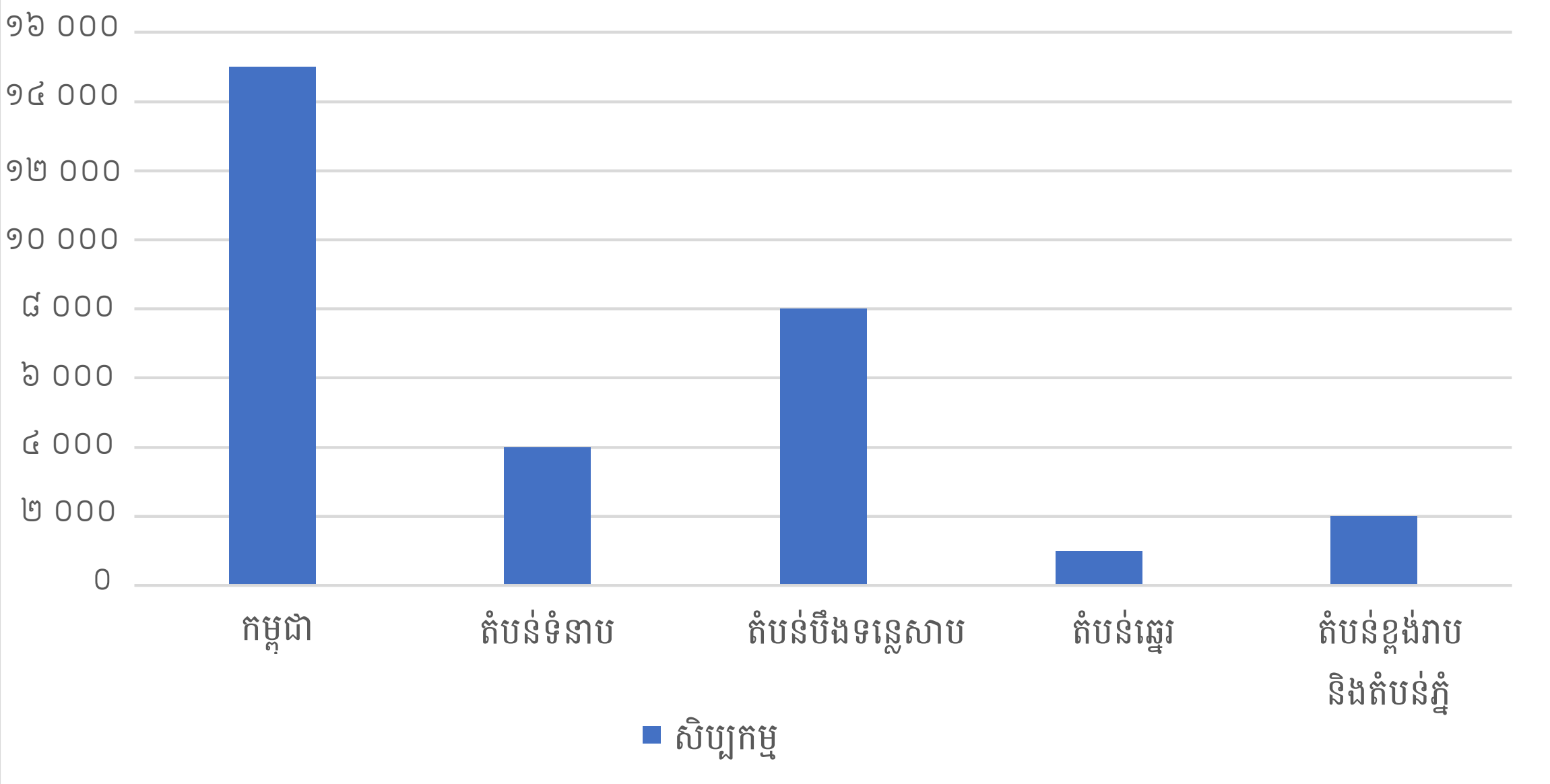


គ្រួសារកាន់កាប់កសិកម្មប្រមាណ ១៥ 000 បានឆ្លើយថា បានចូលរួមក្នុងវិស័យសិប្បកម្ម ដូចជាត្បាញកន្ត្រក កន្ទេល ការផលិតអំបោះ និងទំនិញផ្សេងៗធ្វើពីក្រណាត់។ គ្រួសារភាគច្រើនបានចូលរួមក្នុងការងារសិប្បកម្ម គឺមាននៅខេត្តកំពង់ឆ្នាំង សៀមរាប និងខេត្តស្វាយរៀង។

អ្នកផ្តល់ចម្លើយបានឆ្លើយថា ភាគរយនៃចំណូលគ្រួសាររបស់ខ្លួនភាគច្រើនបានមកពីចំណូលក្នុងវិស័យកសិកម្ម។ ដូចយើងឃើញក្នុងក្រាហ្វិកខាងក្រោម ចំណូលគ្រួសារកាន់កាប់កសិកម្មបានមកពីវិស័យកសិកម្មធៀបទៅនឹងចំណូលសរុបរបស់គ្រួសារប្រហាក់ប្រហែលគ្នា ឬតិចជាងចំណូលបានមកពីកសិកម្ម។ ម្យ៉ាងវិញទៀត ចំណូលបានមកពីវិស័យកសិកម្មក្នុង រយៈពេល ១២ខែចុងក្រោយធៀបនឹងចំណូលឆ្នាំមុន គឺមាន៥៦ ភាគរយ បានឆ្លើយថា ប្រហាក់ប្រហែលគ្នា ច្រើនជាងគឺមាន១៣ភាគរយ និងតិចជាង គឺមាន ៣១ ភាគរយ។

ក្រាហ្វិក ៦.៦ ចំនួនគ្រួសារកសិកម្មមានចំណូលកសិកម្មបានរួមចំណែកក្នុងចំណូលសរុបគ្រួសារចែកតាមតំបន់

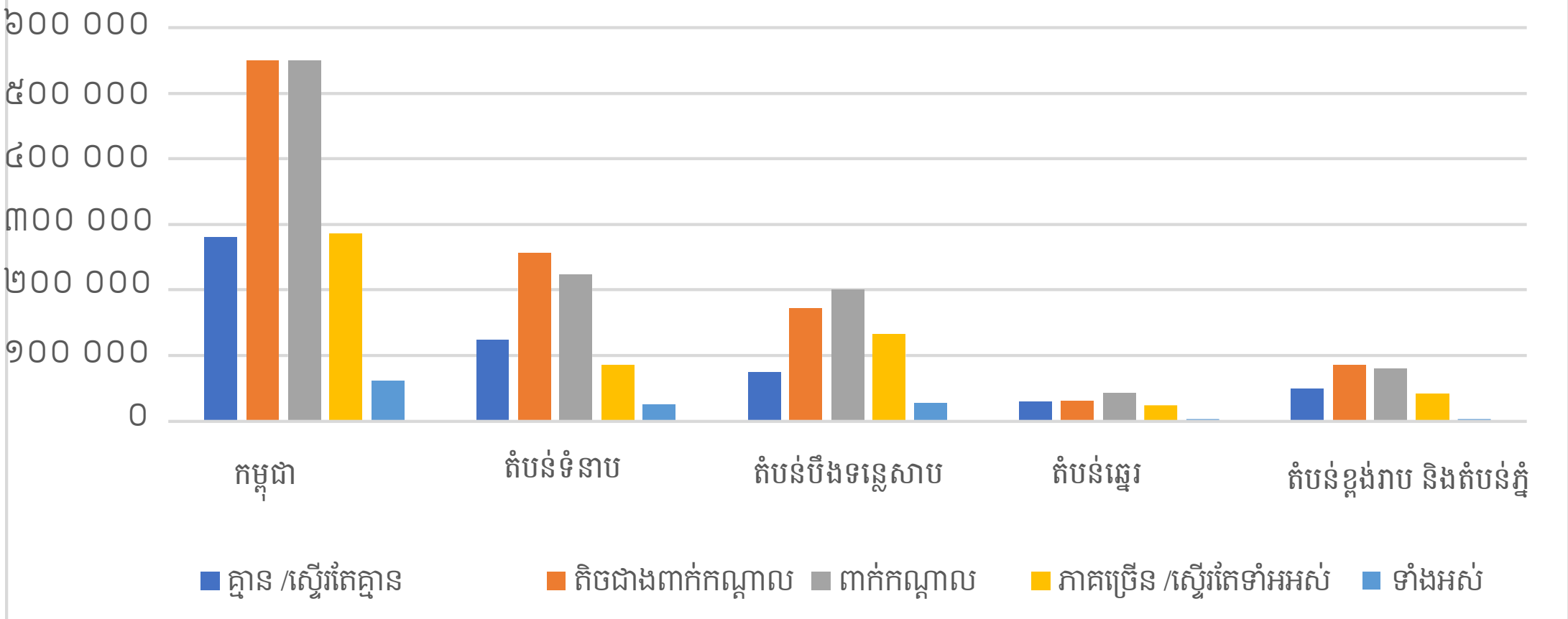

ក្រាហ្វិក ៦.៧ ការចូលរួមចំណែកចំណូលពីកសិកម្មក្នុងចំណូលសរុបគ្រួសារ ប្រៀបធៀបទៅឆ្នាំកន្លងមកចែកតាមតំបន់

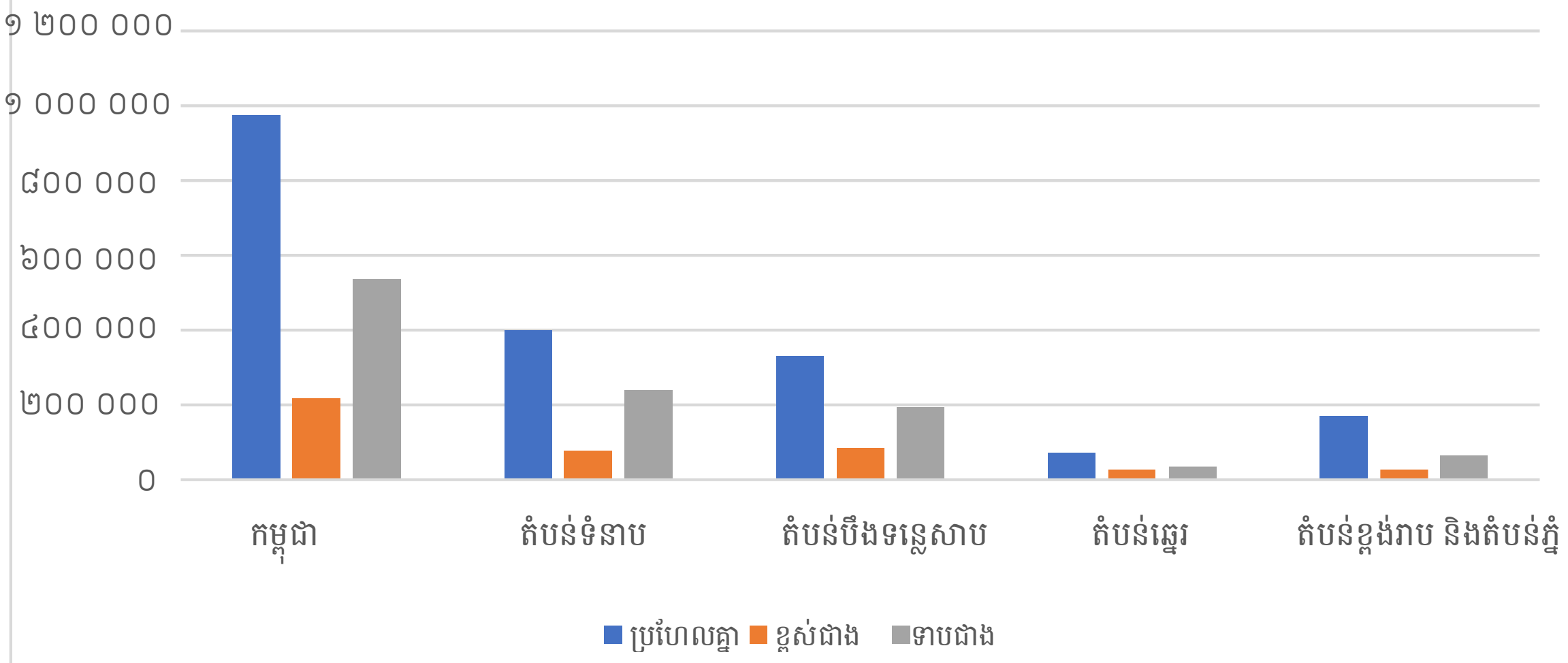


គ្រួសារកាន់កាប់កសិកម្មប្រមាណ ៣៤ ភាគរយ បានឆ្លើយថា ជួបហានីភ័យ/គ្រោះមហន្តរាយធ្ងន់ធ្ងរដែលបានជួបប្រទះក្នុងរយៈពេល១២ខែកន្លងមក ដូចជា ព្យុះសង្ឃា គ្រោះទឹកជំនន់ បាក់ច្រាំងដី គ្រោះរាំងស្ងួត អសន្តិសុខស្បៀង សត្វល្អិតចង្រៃ ជំងឺឆ្លងដំណាំ ជំងឺឆ្លងសត្វ និងគ្រោះធម្មជាតិ/គ្រោះមហន្តរាយផ្សេងទៀត។ ក្រាហ្វិកខាងក្រោមបង្ហាញថា មានបញ្ហា ៣សំខាន់ៗ គឺគ្រោះរាំងស្ងួត/អសន្តិសុខស្បៀង សត្វចង្រៃបំផ្លាញ និងជំងឺបសុបក្សី ។ ដំណោះស្រាយក្នុងបញ្ហាជួបហានីភ័យនេះគឺលក់ផលដំណាំ និងបសុបក្សី ធ្វើការឲ្យគេក្រៅកសិដ្ឋាន ឬខ្ចីប្រាក់ពីគេ ។

ក្រាហ្វិក ៦.៨ គ្រោះហានិភ័យសំខាន់ៗនៃគ្រួសារកសិកម្ម

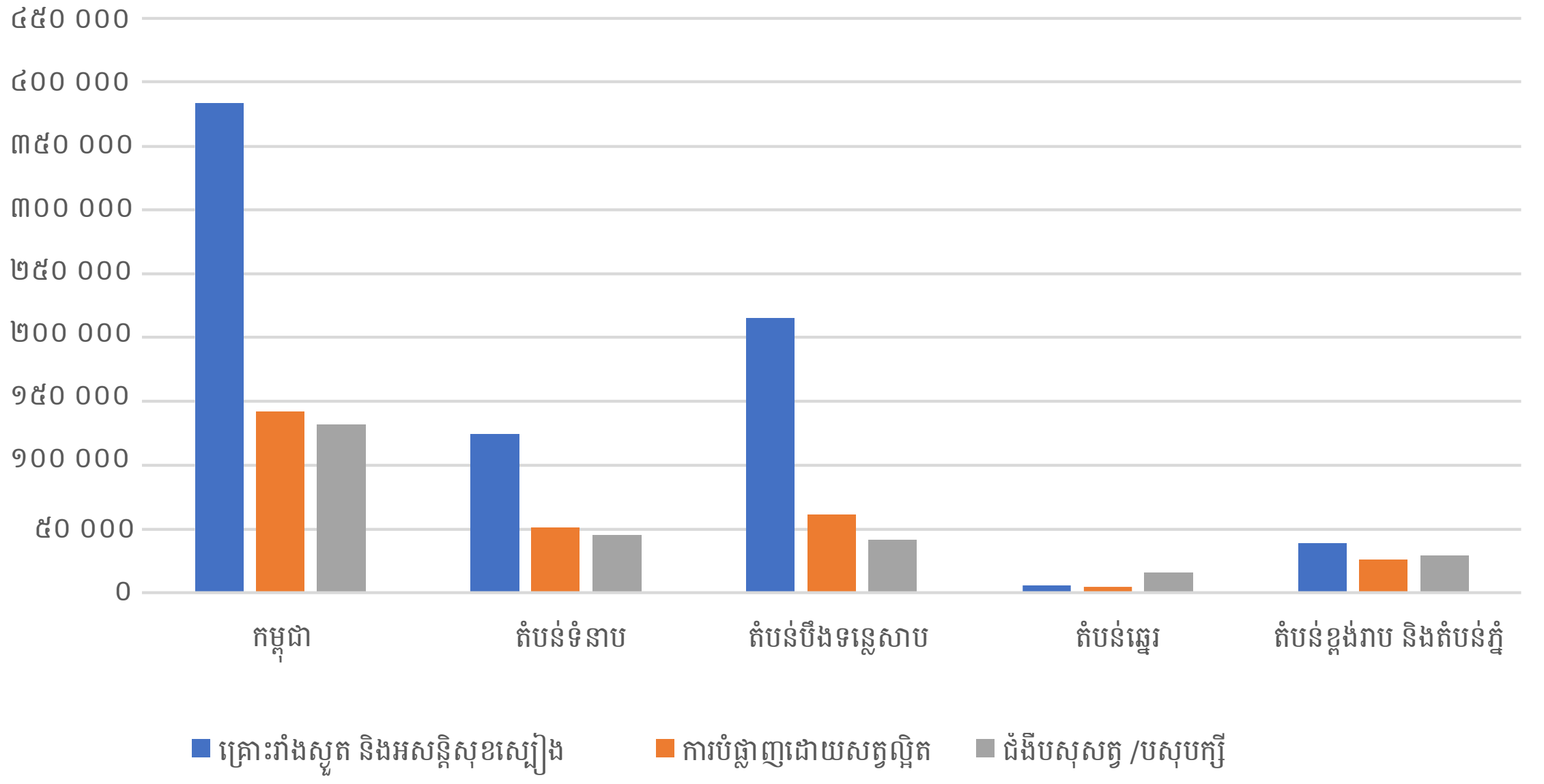

## ជំពូកទី ៧ ៖ គ្រួសារកសិកម្ម និងប្រជាសាស្ត្រ

ទំហំគ្រួសារកសិកម្មមានខុសៗគ្នាទូទាំងប្រទេសកម្ពុជា ដោយគ្រួសារកសិកម្មភាគច្រើនមានមនុស្សចន្លោះពី ៤ ដល់ ៥ នាក់មានប្រហែល ៤៣ ភាគរយ ហើយមានមនុស្សចន្លោះពី ២ ទៅ ៣ នាក់ គឺមាន ៣៨ ភាគរយ។

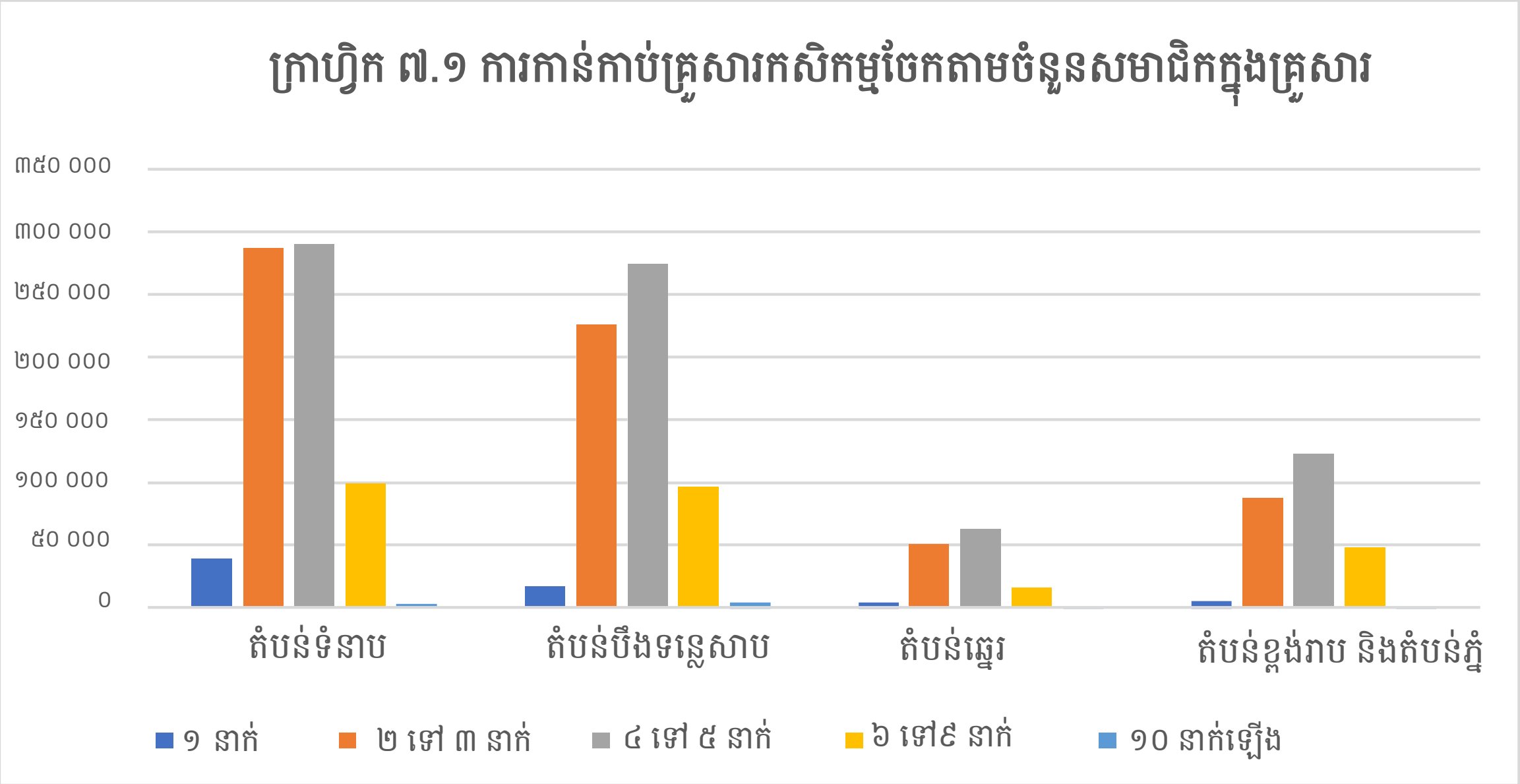


បុរស និងស្ត្រីដែលមានអាយុនៅចន្លោះពី ២៥ ទៅ ៤៤ ឆ្នាំ គឺជាក្រុមអាយុដែលមានចំនួនច្រើនជាងគេ មានប្រហែល ៣០ ភាគរយ នៃចំនួនប្រជារាស្ត្រទាំងអស់ដែលរស់ជាគ្រួសារកាន់កាប់កសិកម្ម បន្ទាប់មកទៀតក្រុមអាយុមានអាយុក្រោម១៥ ឆ្នាំ មានប្រហែល ២៤ ភាគរយ។ មាន៣ ភាគរយនៃបុរសច្រើនជាងស្ត្រីក្នុងក្រុមអាយុតិចជាង ១៥ឆ្នាំ ប៉ុន្តែចំនួនស្មើតែស្មើគ្នានៅក្នុងក្រុមអាយុចន្លោះពី១៥ ដល់៤៤ឆ្នាំ។

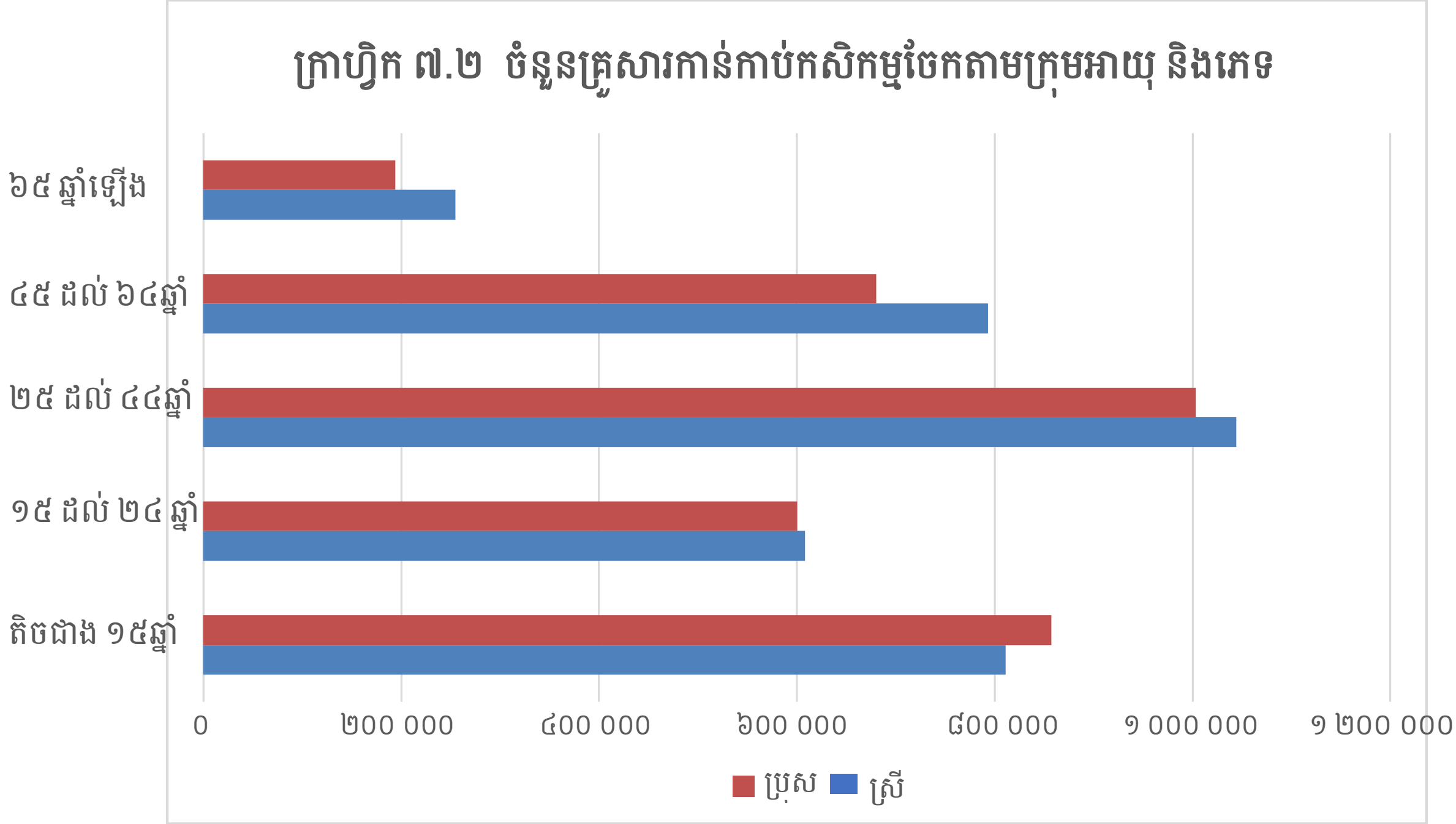

២៥ ភាគរយនៃគ្រួសារកសិកម្មទាំងមេគ្រួសារជាបុរស ទាំងមេគ្រួសារជាស្ត្រី នៃប្រជារាស្ត្រសរុបទូទាំងប្រទេសកម្ពុជា។ សមាមាត្រមេគ្រួសារជាបុរសមាន ប្រហែល ៣៩,៨ ភាគរយនៃចំនួនប្រជារាស្ត្រសរុប មានន័យថាសមាមាត្រមេគ្រួសារជាបុរសធៀបនឹងមេគ្រួសារជាស្ត្រីច្រើនជាង ប្រហែល១១,៦ ភាគរយ។ ម្យ៉ាងវិញទៀតមានត្រឹមតែ ៤,៤ ភាគរយប៉ុណ្ណោះនៃចំនួនបុរសសរុប ឆ្លើយថាបើធៀបទៅនឹងចំនួន ៣៥,៦ ភាគរយនៃចំនួនស្ត្រី គឺបុរសជាមេគ្រួសារបានកាន់កាប់កសិកម្ម។ សម្រាប់កូន រួមមានកូនប្រុស និងកូនស្រីមានចំនួនភាគរយច្រើនជាងគេនៃចំនួនប្រជាជនរហូតដល់៤២,៦ ភាគរយ ក្នុងនោះកូនប្រុសមាន ៤៤,៧ ភាគរយនៃចំនួនប្រជាជនជាបុរសសរុបខណៈដែលកូនស្រីមាន៤០,៦ ភាគរយនៃចំនួនប្រជាជនជាស្ត្រីសរុប។

មានប្រមាណ ៤៩ ភាគរយនៃសមាជិកគ្រួសារសរុបដែលមានអាយុ ៥ ឆ្នាំឡើងក្នុងគ្រួសារកសិកម្មឆ្លើយថាបានបញ្ចប់ថ្នាក់បឋមសិក្សា ក្នុងនោះ ២២ ភាគរយ បានបញ្ចប់ថ្នាក់អនុវិទ្យាល័យ។ ៩ ភាគរយនៃសមាជិកគ្រួសារ បានបញ្ចប់ថ្នាក់វិទ្យាល័យ និងមាន២ ភាគរយ បានទទួលបរិញ្ញាប័ត្រ។ ជាទូទៅសមាជិកគ្រួសារកសិកម្មភាគតិចបានបញ្ចប់ការអប់រំខ្ពស់មានសមាមាត្រស្ត្រីតិចជាងសមាមាត្របុរសដែលទទួលបានការអប់រំក្នុងកម្រិតដូចគ្នាគ្រប់កម្រិតទាំងអស់លើកលែងតែថ្នាក់បឋមសិក្សា។ ជាឧទាហរណ៍ ១១ ភាគរយនៃបុរសបានបញ្ចប់ការសិក្សាថ្នាក់វិទ្យាល័យ ក្នុងនោះស្ត្រី ៨ ភាគរយប៉ុណ្ណោះដែលបានបញ្ចប់ការសិក្សាថ្នាក់វិទ្យាល័យ។ សមាជិកគ្រួសារដែលមានអាយុច្រើនជាង ៥ ឆ្នាំ និងតិចជាងនេះមាន ២៤,៦៥ ភាគរយ បានឆ្លើយថា នៅកំពុងសិក្សានាពេលបច្ចុប្បន្ន ។ សមាជិកគ្រួសារដែលមានអាយុចាប់ពី ១៥ ឆ្នាំឡើង ត្រូវបានសួរថា តើពួកគេបានទទួលការបណ្តុះបណ្តាលផ្លូវការណាមួយក្នុងវិស័យកសិកម្មដែរទេ? ។ ក្នុងចំណោមសមាជិកគ្រួសារទាំងនោះ មាន៨ ភាគរយជាស្ត្រី និង ៩ ភាគរយជាបុរស ទទួលការបណ្តុះបណ្តាលផ្លូវការមួយចំនួនក្នុងវិស័យកសិកម្ម ។ ម្យ៉ាងវិញទៀត ចំនួនសមាជិកគ្រួសារដែលមានអាយុ ១៥ ឆ្នាំឡើង មាន ៦១ ភាគរយជាស្ត្រី និង ៦៣ ភាគរយជាបុរស បានឆ្លើយថា បានចូលរួមក្នុងការសម្រេចចិត្ត រួមទាំងការសម្រេចចិត្តការងារដាំដុះ និងបសុសត្វ/បសុបក្សីនៅក្នុងគ្រួសារកាន់កាប់កសិកម្ម។

ប្រមាណជា ៦៨ ភាគរយនៃសមាជិកគ្រួសារកសិកម្មអាយុចាប់ពី ១៥ ឆ្នាំឡើងបានរៀបការរួច មេម៉ាយ/ពោះម៉ាយ មាន៧ ភាគរយ លែងលះ/បែកបាក់មាន១ ភាគរយ និងមាន២៤ ភាគរយមិនដែលរៀបការ/មិនដែលរស់នៅជាមួយដៃគូ។ សមាជិកគ្រួសារជាស្ត្រីភាគច្រើន គឺជាស្ត្រីមេម៉ាយមាន១១ ភាគរយធៀបនឹងបុរសជាសមាជិកគ្រួសារមាន ៣ ភាគរយ និងមានស្ត្រីភាគច្រើនបានលែងលះ/បែកគ្នា ( ១ ភាគរយធៀបនឹងតិចជាង១ភាគរយនៃសមាជិកគ្រួសារជាបុរស)។

# ជំពូកទី ៨ ៖ ពលកម្មក្នុងវិស័យកសិកម្ម

គ្រួសារកាន់កាប់កសិកម្មបានប្រើកម្លាំងពលកម្មមកពីច្រើនប្រភព រួមមានសមាជិកគ្រួសារមានអាយុចាប់ពី៥ឆ្នាំឡើង ជាកម្មករធ្វើការម្តងម្កាល កម្មករជួលមកពីខាងក្រៅ។ ការជួលកម្លាំងពលកម្មមានពីរប្រភេទ តាមរដូវវស្សា និងរដូវប្រាំង រួមមានការដាំណាំ ការចិញ្ចឹមបសុសត្វ/បសុបក្សី វារីវប្បកម្ម សកម្មភាពនេសាទ និងសកម្មភាពមិនមែនកសិកម្មដទៃទៀតដែលពាក់ព័ន្ធ។

ក្រាហ្វិក ៨.១ សមាជិកគ្រួសារ
បានចូលរួមធ្វើការនៅក្នុងរដូវវស្សា

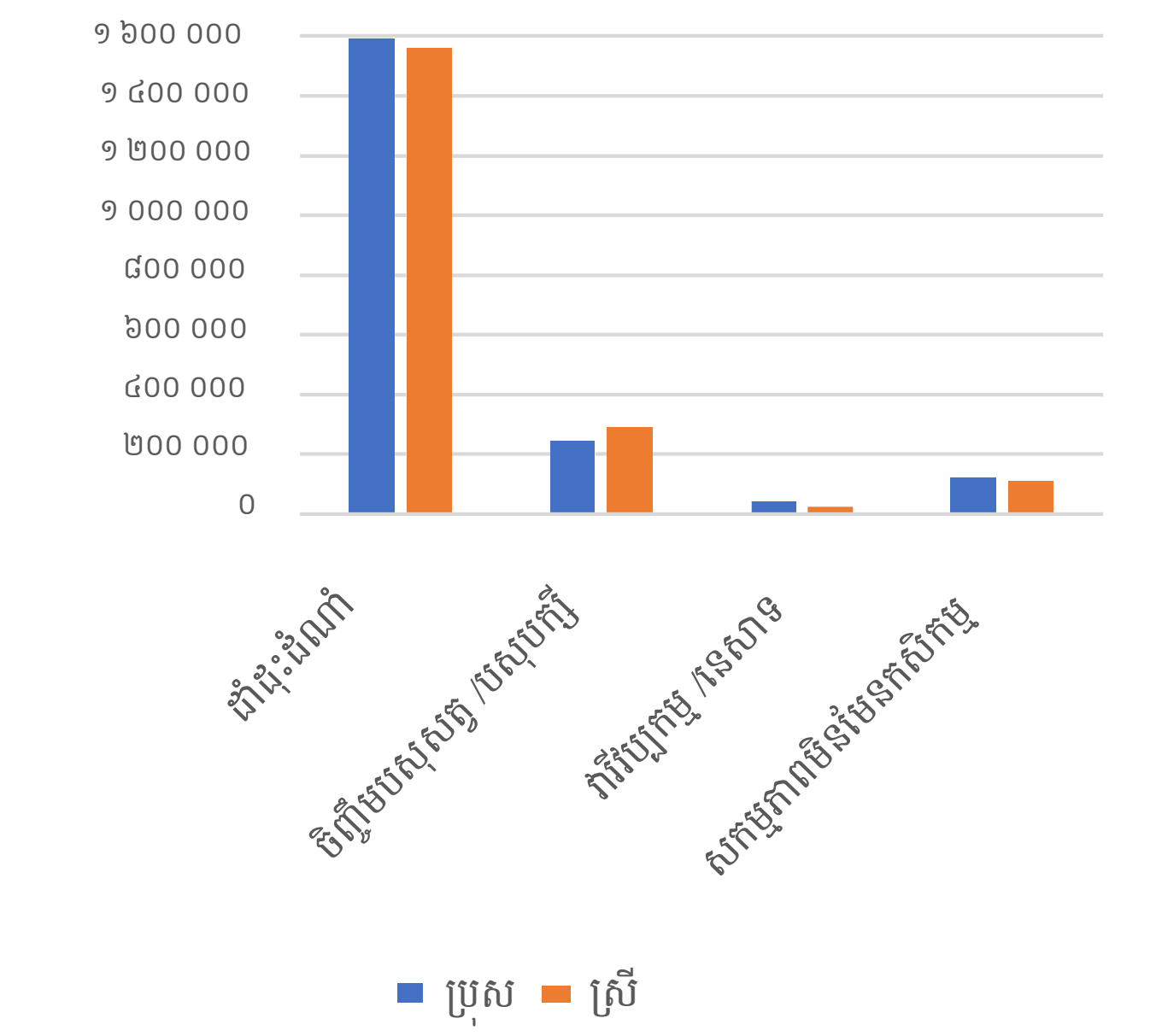


ក្រាហ្វិក ៨.២ សមាជិកគ្រួសារ
បានចូលរួមធ្វើការនៅក្នុងរដូវប្រាំង

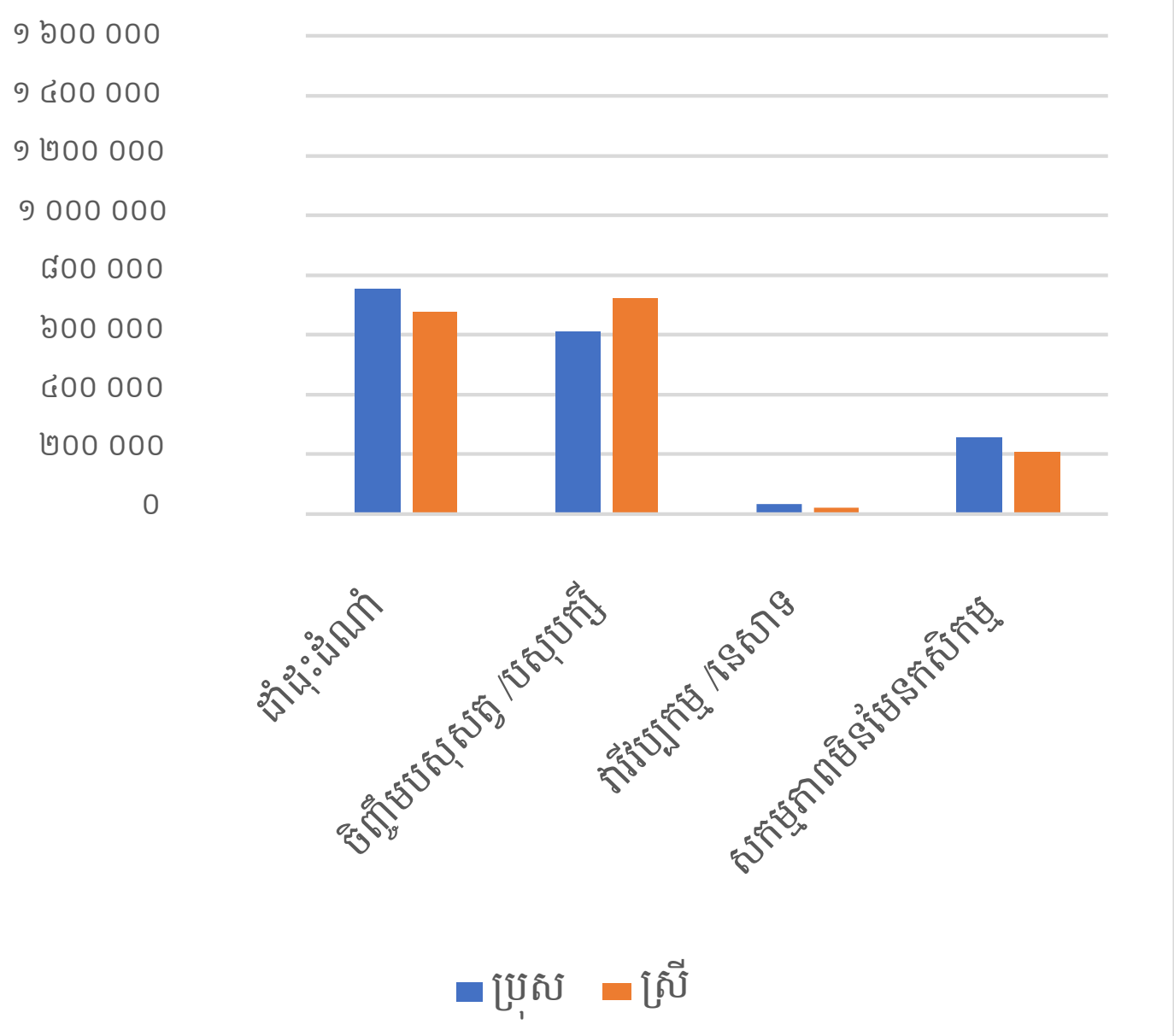

អ្នកធ្វើការជាសមាជិកគ្រួសារភាគច្រើន មានអាយុ៥ឆ្នាំឡើង ពុំបានទទួលប្រាក់ឈ្នួល ប្រាក់បៀវត្ស ប្រាក់ទឹកតែ ឬប្រាក់សគុណសម្រាប់ការចូលរួមចំណែកកម្លាំងពលកម្មនៅក្នុងគ្រួសារកាន់កាប់កសិកម្មទេ ។មាន ៩ភាគរយ នៃអ្នកធ្វើការជាបុរស និង ៨ ភាគរយ អ្នកធ្វើការជាស្ត្រីបានឆ្លើយថាបានទទួលប្រាក់ឈ្នួលដែលធ្វើការនៅក្នុងគ្រួសារកសិកម្មរបស់ពួកគេ។

មានប្រមាណ១១ភាគរយនៃគ្រួសារកាន់កាប់កសិកម្មទាំងអស់បានឆ្លើយថាការប្រើប្រាស់កម្មករ មានប្រាក់ឈ្នួល ឬគ្មានប្រាក់ឈ្នួល ដែលអ្នកទាំងនោះមិនមែនជាសមាជិកនៅក្នុងគ្រួសារ។ អ្នកធ្វើការទាំងអស់នេះ រួមមានទាំងកម្មករមកពីខាងក្រៅធ្វើការពេញម៉ោង ឬធ្វើការក្រៅម៉ោង។ កម្មករធ្វើការម្តងម្កាលត្រូវបានជួលឱ្យបំពេញការងារជាក់លាក់ណាមួយនៅក្នុងគ្រួសារកសិកម្ម។ ការងារទាំងនោះ រួមមានការដាំដុះ ការប្រមូលផល ការបោកបែន។ល។ មាន៣៥ភាគរយ នៃគ្រួសារកាន់កាប់កសិកម្មឆ្លើយថា បានប្រើប្រាស់កម្មករធ្វើការម្តងម្កាល។

ក្រាហ្វិក ៨.៣ ចំនួនគ្រួសារកសិកម្មបានរាយការណ៍មានកម្មករធ្វើការម្តងម្កាល

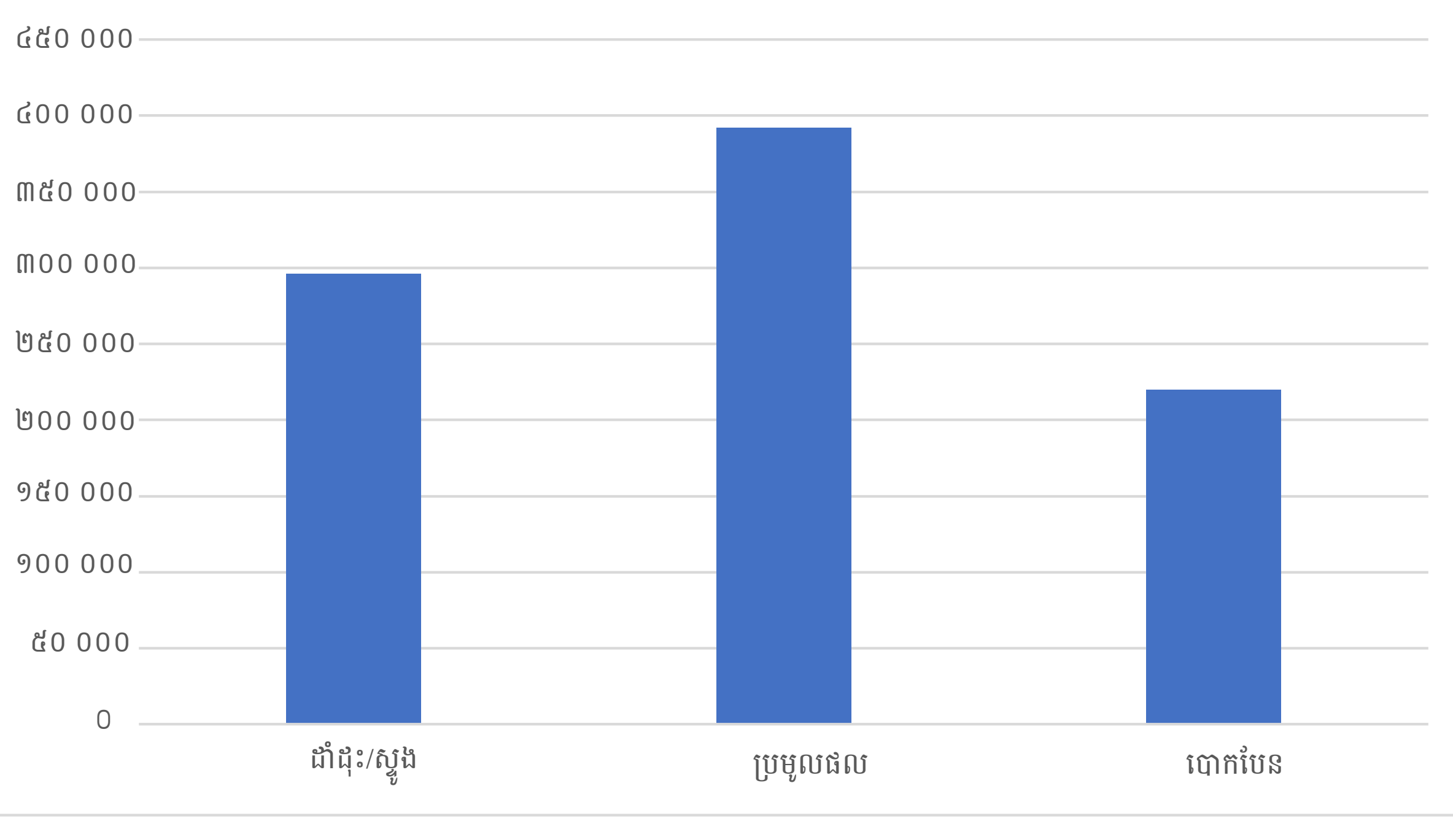

## ជំពូកទី ៩ ៖ លំនៅឋាន និងទ្រព្យសម្បត្តិរបស់គ្រួសារកសិកម្ម

អ្នកផ្តល់ចម្លើយក្នុង CIAS ត្រូវបានសួរឱ្យចាត់ចំណាត់ថ្នាក់ប្រភេទវត្ថុធាតុដើមដើម្បីសង់ជញ្ជាំងលំនៅឋាន វត្ថុធាតុដើមសង់ដំបូល និងវត្ថុធាតុដើមសង់កម្រាលផ្ទះ។ ភាគច្រើននៃការកាន់កាប់គ្រួសារកសិកម្មបានរាយការណ៍អំពីវត្ថុធាតុដើមជាឈើ ឬក្តារកុងប្លាកេជាជញ្ជាំង (៦០%) ដោយក្នុងនោះវត្ថុធាតុដើមរយៀកៗ ឬចាស់ទ្រុឌទ្រោមត្រូវបានដាក់ពិន្ទុនៅលើវត្ថុធាតុដើមដែលមានប្រជាប្រិយភាពជាងគេបំផុតទីពីរ (២៩%) ។ វត្ថុធាតុដើមសង់ដំបូលរួមមានដូចជាលោហៈស្រោប ឬលោហៈដទៃទៀត (៤៦%) និងក្បឿង (៤០%)។ វត្ថុធាតុដើមសម្រាប់កម្រាលរួមមានដូចជាឈើ ឬបន្ទះឬស្សី (៤៥%) និងកុងប្លាកេ ឬឈើរលោង (២១%)។

ទ្រព្យសម្បត្តិត្រូវបានវាយតម្លៃជាដំបូងតាមរយៈការកំណត់អំពីលទ្ធភាពរបស់សមាជិកគ្រួសារក្នុងការទទួលបានគណនីធនាគារ។ មានតែគ្រួសារចំនួន ១៣%ប៉ុណ្ណោះដែលបានរាយការណ៍ថាសមាជិកគ្រួសារយ៉ាងហោចណាស់ម្នាក់មានលទ្ធភាពទទួលបានគណនីធនាគារ។ លទ្ធភាពទទួលបានកម្ចីពីធនាគារក៏ត្រូវបានកំណត់ផងដែរ។ ប្រមាណ ៤០% នៃគ្រួសារកសិកម្មបានរាយការណ៍ថាសមាជិកគ្រួសារយ៉ាងហោចណាស់ម្នាក់មានកម្ចីហិរញ្ញវត្ថុ ដោយក្នុងនោះ ៥៨% នៃគ្រួសារទាំងអស់នោះបានរាយការណ៍ថាផ្នែកខ្លះនៃកម្ចីត្រូវបានប្រើប្រាស់សម្រាប់គោលបំណងកសិកម្ម។ ប្រភពនៃកម្ចីមានលក្ខណៈខុសៗគ្នា ហើយរួមមានដូចជាកម្ចីពីមីក្រូហិរញ្ញវត្ថុ (៦៣% ភាគរយនៃកម្ចីទាំងអស់) ធនាគារ (២៧% នៃកម្ចីទាំងអស់) និងសាច់ញាតិរស់នៅក្នុងប្រទេសកម្ពុជា (៧%)។

## ជំពូកទី ១០ ៖ ព័ត៌មានស្តីពីការកាន់កាប់កសិកម្មខ្នាតធំ

ការកាន់កាប់កសិកម្មគតិយុត្តគឺជាអង្គភាពដែលត្រូវបានគ្រប់គ្រង និងប្រតិបត្តិការដោយសហគ្រាសឯកជន ឬសហគ្រាសរដ្ឋរួមមានដូចជាសាជីវកម្ម ភាពជាដៃគូ សហករណ៍ ស្ថាប័នឯកជន ស្ថាប័នរដ្ឋាភិបាល។ល។ ក្នុងពេលធ្វើ CIAS នេះ មានការកាន់កាប់កសិកម្មគតិយុត្តចំនួន ១៨៦ ត្រូវបានកំណត់ឃើញថាបានចូលរួមក្នុងការងារកសិកម្មរួមមានដូចជាការដាំដុះដំណាំ ការចិញ្ចឹមបសុសត្វ បសុបក្សី និងវារីវប្បកម្ម។ ចំនួនការកាន់កាប់កសិកម្មគតិយុត្តដែលត្រូវបានរាយការណ៍គឺហាក់មានចំនួនតិច ហើយទំនងជាការគ្របដណ្តប់នៃការកាន់កាប់កសិកម្មគតិយុត្តក្នុងអំឡុងពេលសិក្សាអង្កេតនេះត្រូវជួបដែនកំណត់ ដោយសារតែវិសាលភាពនៃក្របខណ្ឌការបង្កើតបញ្ជីនៃការកាន់កាប់កសិកម្មគតិយុត្ត។ ក្រសួងកសិកម្មរុក្ខាប្រមាញ់ និងនេសាទ រដ្ឋបាលជលផល និង CDC បានផ្តល់បញ្ជីឈ្មោះការកាន់កាប់គតិយុត្តដែលបានចុះបញ្ជី និងព័ត៌មានលម្អិតសម្រាប់ទំនាក់ទង។ អ្នកស្រង់ទិន្នន័យសម្រាប់ការសិក្សាអង្កេតបានព្យាយាមទំនាក់ទំនងទៅកាន់អ្នកកាន់កាប់គតិយុត្តដែលមានក្នុងបញ្ជីទាំងអស់ រួមទាំងបានធ្វើដំណើរទៅកាន់ទីតាំងនៅតាមបណ្តាខេត្ត និងអាសយដ្ឋានដ្ឋានដែលបានចុះបញ្ជីនៅរាជធានីភ្នំពេញផងដែរ។ ក្នុងករណីមួយចំនួនការព្យាយាមទំនាក់ទំនងទៅកាន់អ្នកកាន់កាប់ដែលបានចុះបញ្ជីគឺពុំបានជោគជ័យទេ ហើយក្នុងករណីមួយចំនួនទៀតអ្នកកាន់កាប់នោះពុំត្រូវបានរកឃើញ ថាកំពុងបំពេញសកម្មភាពកសិកម្មនៅក្នុងការកាន់កាប់របស់ខ្លួនឡើយ។

## តារាង ១០.១. ការកាន់កាប់កសិកម្មខ្នាតធំ ចែកទៅតាមស្ថានភាពផ្នែកច្បាប់ កម្រិតភូមិភាគ/ខេត្ត ឆ្នាំ ២០១៩

| | ស្ថានភាពផ្នែកច្បាប់របស់ការកាន់កាប់ | | | | | | | |
|---|---|---|---|---|---|---|---|---|
| **ថ្នាក់ភូមិភាគ/ខេត្ត** | កម្មសិទ្ធិករផ្ទាល់តែឯង (ដោយមានការចុះបញ្ជី) | ភាពជាដៃគូទូទៅ | ភាពជាដៃគូមានកម្រិតកំណត់ | ក្រុមហ៊ុនឯកជនមានកម្រិតកំណត់ | ក្រុមហ៊ុនសាធារណៈមានកម្រិតកំណត់ | ក្រុមហ៊ុនបុត្រសម្ព័ន្ធពីបរទេស | សាខារបស់ក្រុមហ៊ុនបរទេស | ស្ថាប័នជាកម្មសិទ្ធិរបស់រដ្ឋ |
| ប្រទេសកម្ពុជា | ៨៣ | ៤ | ១ | ៨២ | ៤ | ៤ | ៧ | ១ |
| តំបន់ទំនាប | ១៧ | 0 | 0 | ១៦ | 0 | 0 | ៣ | ១ |
| តំបន់បឹងទន្លេសាប | ២៧ | ១ | ១ | ១០ | ១ | ២ | ៤ | 0 |
| តំបន់ឆ្នេរខ្សាច់ | ២ | ២ | 0 | ៨ | 0 | 0 | 0 | 0 |
| តំបន់ខ្ពង់រាប និងតំបន់ភ្នំ | ៣៧ | ១ | 0 | ៤៨ | ៣ | ២ | 0 | 0 |

## តារាង ១០.២. សិទ្ធិកាន់កាប់លើដីកសិកម្មដែលត្រូវបានប្រើប្រាស់ដោយការកាន់កាប់កសិកម្មខ្នាតធំ ចំនួនការកាន់កាប់កសិកម្មខ្នាតធំ ដែលបានរាយការណ៍នៅកម្រិតភូមិភាគ/ខេត្ត ឆ្នាំ២០១៩

| | ថ្នាក់ភូមិភាគ/ខេត្ត | | | | |
|---|---|---|---|---|---|
| | **ប្រទេសកម្ពុជា** | **តំបន់ទំនាប** | **តំបន់ទន្លេសាប** | **តំបន់ឆ្នេរខ្សាច់** | **តំបន់ខ្ពង់រាប និងតំបន់ភ្នំ** |
| ចំនួនការកាន់កាប់គតិយុត្តសរុប | ១៨៦ | ៣៧ | ៤៦ | ១២ | ៩១ |
| កម្មសិទ្ធិ/ការកាន់កាប់ដូចម្ចាស់កម្មសិទ្ធិ | ៦៧ | ១៩ | ២៦ | ៣ | ១៩ |
| ជួលពីការកាន់កាប់ដទៃទៀតដោយការបង់ថ្លៃឈ្នួលជាសាច់ប្រាក់ និង/ឬផលិតផល ដោយមានកិច្ចព្រមព្រៀងជាលាយលក្ខអក្សរ | ៦ | ១ | ២ | ១ | ២ |
| សម្បទានដីដែលត្រូវបានប្រើប្រាស់ដោយមានកិច្ចព្រមព្រៀងជាលាយលក្ខអក្សរ (សិទ្ធិប្រើប្រាស់ដែលមានការបញ្ជាក់) | ១១៦ | ១៧ | ១៨ | ៩ | ៧២ |
| ការកាន់កាប់ដីដទៃទៀត | ២ | ១ | 0 | 0 | ១ |

**តារាង ១០.៣៖ មុខដំណាំចែកទៅតាមចំនួនការកាន់កាប់កសិកម្មខ្នាតធំ ដែលបានរាយការណ៍ នៅភូមិភាគ/ ខេត្ត ចាប់ពី ថ្ងៃទី ០១ ខែកក្កដា ឆ្នាំ ២០១៨ - ថ្ងៃទី ៣០ ខែមិថុនា ឆ្នាំ ២០១៩**

| | ភូមិភាគ | | | | |
|---|---|---|---|---|---|
| | ប្រទេសកម្ពុជា | តំបន់ទំនាប | តំបន់ទន្លេសាប | តំបន់ឆ្នេរខ្សាច់ | តំបន់ខ្ពង់រាប និង តំបន់ភ្នំ |
| ការកាន់កាប់សរុប | ១៨៦ | ៣៧ | ៤៦ | ១២ | ៩១ |
| ស្រូវក្រអូប | ៦ | ១ | ៣ | ០ | ២ |
| ចេក | ៩ | ១ | ០ | ១ | ៧ |
| ម្រេច | ៤ | ០ | ២ | ០ | ២ |
| ស្វាយចន្ទី | ២៦ | ៥ | ១០ | ០ | ១១ |
| ដំឡូងមី | ១២ | ៣ | ៣ | ០ | ៦ |
| ដូង | ៥ | ១ | ០ | ០ | ៤ |
| កប្បាស | ១ | ១ | ០ | ០ | ០ |
| ល្មើរ | ១ | ១ | ០ | ០ | ០ |
| ស្រកានាគ | ២ | ០ | ០ | ០ | ២ |
| ទុរេន | ២ | ០ | ២ | ០ | ០ |
| ដើមប្រេងខ្យល់ | ៦ | ១ | ០ | ៤ | ១ |
| ខ្ទឹ | ១ | ០ | ១ | ០ | ០ |
| ក្រូចថ្លុង | ១ | ០ | ០ | ០ | ១ |
| ខ្នុរ | ៥ | ០ | ២ | ០ | ៣ |
| ពោត | ២ | ០ | ០ | ០ | ២ |
| ស្វាយ | ១៥ | ២ | ១ | ០ | ១២ |
| ស្រូវមិនក្រអូប | ២ | ០ | ២ | ០ | ០ |
| ដូងប្រេង | ៥ | ០ | ០ | ៣ | ២ |
| ក្រូចពោធិ៍សាត់ | ១ | ០ | ០ | ០ | ១ |
| ធញ្ញជាតិដទៃទៀតដែលត្រូវបានប្រមូលផលយកគ្រាប់ | ២ | ០ | ០ | ០ | ២ |
| ផ្លែឈើដទៃទៀតដែលបានដាំ | ១ | ០ | ០ | ០ | ១ |
| ដំណាំឧស្សាហកម្មដទៃទៀត | ២ | ០ | ០ | ០ | ២ |
| ម្នាស់ | ២ | ០ | ១ | ០ | ១ |
| កៅស៊ូ | ៩៥ | ១៦ | ២៥ | ០ | ៥៤ |
| សណ្តែកសៀង | ២ | ០ | ០ | ០ | ២ |
| អំពៅ | ១១ | ៤ | ០ | ២ | ៥ |
| រុក្ខជាតិសម្រាប់ផលិតឈើ | ២ | ១ | ០ | ០ | ១ |

**តារាង ១០.៤. មុខដំណាំ ការកាន់កាប់កសិកម្មខ្នាតធំ ដែលបានរាយការណ៍ ផ្ទៃដីដាំដុះ ផ្ទៃដីប្រមូលផល បរិមាណប្រមូលផល ទិន្នផល ឈ្មោះភូមិភាគ/ខេត្ត ចាប់ពីថ្ងៃទី ១ ខែកក្កដា ឆ្នាំ ២០១៨ - ថ្ងៃទី ៣០ ខែមិថុនា ឆ្នាំ ២០១៩ ។**

| ដំណាំ | ប្រទេសកម្ពុជា | | | | |
|---|---|---|---|---|---|
| | ការកាន់កាប់កសិកម្មគតិយុត្ត | ផ្ទៃដីដាំដុះ | ផ្ទៃដីប្រមូលផល | បរិមាណប្រមូលផល | ទិន្នផល |
| | ចំនួន | ហិកតា | ហិកតា | គីឡូក្រាម | គ.ក/ហិកតាដែលបានប្រមូលផល |
| ស្រូវក្រអូប | ៦ | ៧០០ | ៦៣៥ | ១.៥១០.០០០ | ២.៣៧៨ |
| ចេក | ៩ | ១២.៨២០ | ៨.៥៩០ | ១៩៥.២០០.០០០ | ២២.៧២៤ |
| ម្រេច | ៤ | ១១០ | ៩២ | ៨៦.៨០០ | ៩៤៣ |
| ស្វាយចន្ទី | ២៦ | ៩.២៩៥ | ២.៤៩១ | ១.១៣៨.៣០០ | ៤៥៧ |
| ដំឡូងមី | ១២ | ១៤.៧៥២ | ១៣.៣៧៦ | ៥០៤.២៨៧.០៧០ | ៣៧.៧០១ |
| ដូង | ៥ | ៧១៧ | ១៧៥ | ៧២០.០០០ | ៤.១១៤ |
| កប្បាស | ១ | ៣ | ០ | ០ | ០ |
| ល្មើរ | ១ | ៣ | ៣ | ០ | ០ |
| ស្រកានាគ | ២ | ៤០០ | ៤០០ | ០ | ០ |
| ទុរេន | ២ | ៦០ | ០ | ០ | ០ |
| ដើមប្រេងខ្យល់ | ៦ | ១០.៤៤៩ | ៣.៥៥៤ | ០ | ០ |
| ខ្វី | ១ | ១០ | ០ | ០ | ០ |
| ក្រូចថ្លុង | ១ | ២៤៣ | ០ | ០ | ០ |
| ខ្នុរ | ៥ | ៨០៣ | ០ | ០ | ០ |
| ពោត | ២ | ៤.៣៣៦ | ៤.៣៣៦ | ១០.៨៤៣.០០០ | ២.៥១០ |
| ស្វាយ | ១៥ | ៣.៧១៧ | ៤១០ | ៦.២៩០.០០០ | ១៥.៣៤១ |
| ស្រូវមិនក្រអូប | ២ | ១.៥៧០ | ៥៦៥ | ១.៦៣០.០០០ | ២.៨៨៥ |
| ដូងប្រេង | ៥ | ៣២.៤៩០ | ១៥.២៨៣ | ០ | ០ |
| ក្រូចពោធិ៍សាត់ | ១ | ៤.៤០០ | ០ | ០ | ០ |
| ធញ្ញជាតិដទៃទៀតដែលត្រូវបានប្រមូលផលយកគ្រាប់ | ២ | ៧០០ | ០ | ០ | ០ |
| ផ្លែឈើដទៃទៀតដែលបានដាំដុះ | ១ | ១៣០ | ០ | ០ | ០ |
| ដំណាំឧស្សាហកម្មដទៃទៀត | ២ | ១០.២៥០ | ៥០០ | ០ | ០ |
| ម្នាស់ | ២ | ៣០ | ០ | ០ | ០ |
| កៅស៊ូ | ៩៥ | ២១២.៦៧៩ | ៨៥.៦១៦ | ១០១.៦៩៧.៣៤០ | ១.១៨៨ |
| សណ្តែកសៀង | ២ | ៣០ | ៣០ | ៤៤.៦០០ | ១.៤៨៧ |
| អំពៅ | ១១ | ៦៦.២២២ | ២០.៥១៦ | ៧៣.០៦៧.០០០ | ៣.៥៦១ |
| រុក្ខជាតិសម្រាប់ផលិតឈើ | ២ | ១.២០៣ | ០ | ០ | ០ |

តារាងទី ១០.៥. បសុសត្វ បសុបក្សី ចំនួនការកាន់កាប់កសិកម្មខ្នាតធំ ដែលបានរាយការណ៍ ចំនួនសត្វដែលបានរាយការណ៍ និងចំនួនសត្វមធ្យមទៅនឹងការកាន់កាប់ដែលបានរាយការណ៍ ចំនួនការកាន់កាប់កសិកម្មខ្នាតធំ ដែលបានរាយការណ៍សត្វឃាត

| | ប្រទេសកម្ពុជា | | | | |
|---|---|---|---|---|---|
| | ចំនួនការកាន់កាប់ដែលបានរាយការណ៍ វត្តមានសត្វក្នុងអំឡុង ១២ ខែចុងក្រោយ | ចំនួនការកាន់កាប់ដែលបានរាយការណ៍ វត្តមានសត្វនៅក្នុងកាលបរិច្ឆេទយោង | សរុបចំនួនសត្វនៅក្នុងការកាន់កាប់នៅក្នុងកាលបរិច្ឆេទយោង | ចំនួនសត្វជាមធ្យមក្នុងមួយកសិដ្ឋានដែលបានរាយការណ៍ | ការកាន់កាប់ដែលបានរាយការណ៍សត្តឃាតនៅក្នុង ឬនៅក្រៅការកាន់កាប់ |
| | ចំនួន | ចំនួន | ចំនួន | ចំនួន | ចំនួន |
| **សត្វគោ** | ៣ | ៣ | ៦៦៩ | ២២៣ | ១ |
| សាច់ | ២ | ២ | ៦១៥ | ៣០៨ | 0 |
| បង្កាត់ពូជ | 0 | 0 | 0 | 0 | 0 |
| លក់រស់ | 0 | 0 | 0 | 0 | 0 |
| សត្វគោដទៃទៀត | ១ | ១ | ៥៤ | ៥៤ | ១ |
| **សត្វជ្រូក** | ១៤ | ១៤ | ៧៥.០១ | ៥.៣៥៨ | ៣ |
| សាច់ | ៣ | ៣ | ១២.៨៣ | ៤.២៧ | ១ |
| បង្កាត់ពូជ | 0 | 0 | 0 | 0 | 0 |
| លក់រស់ | ១១ | ១១ | ៦២.១៨ | ៥.៦៥៣ | ២ |
| សត្វជ្រូកដទៃទៀត | 0 | 0 | 0 | 0 | 0 |
| **បសុបក្សី** | ៧ | ៧ | ២៥១.00 | ៣៥.៨៥ | ៣ |
| សត្វមាន់ | ៥ | ៥ | ២២៣.00 | ៤៤.៦00 | ១ |
| សត្វមាន់ធម្មជាតិ | 0 | 0 | 0 | 0 | 0 |
| សត្វទា | ២ | ២ | ២៨.000 | ១៤.000 | ២ |
| សត្វទាធម្មជាតិ | 0 | 0 | 0 | 0 | 0 |
| សត្វក្ងាន | 0 | 0 | 0 | 0 | 0 |
| បសុបក្សីដទៃទៀត | 0 | 0 | 0 | 0 | 0 |

**តារាងទី ១០.៦. ប្រភេទវារីវប្បកម្ម ការកាន់កាប់កសិកម្មគតិយុត្តដែលបានរាយការណ៍ ចាប់ពីថ្ងៃទី ១ ខែមិថុនា ឆ្នាំ ២០១៨ - ថ្ងៃទី ៣០ ខែកក្កដា ឆ្នាំ ២០១៩**

| | ចំនួនការកាន់កាប់ដែលបានរាយការណ៍សកម្មភាព | ចំនួនលើកជាមធ្យមដែលស្រះ ឬស្រែត្រូវលិចទឹកក្នុង រយៈពេលដប់ឆ្នាំកន្លងមក | | បរិវេណវារីវប្បកម្មសរុប | ប្រភេទទឹកដែលបានប្រើប្រាស់ |
|---|---|---|---|---|---|
| | | 0 លើក | ១ ដល់ ៥ លើក | | |
| **សកម្មភាពវារីវប្បកម្ម** | ៨ | ៣ | ៥ | ១៧.៤ | ៨ |
| ស្រះ | ៨ | ៣ | ៥ | ១៧.៤ | ៨ |
| **សកម្មភាពនេសាទ** | ២ | | | | |
| ទឹកសាប (ទន្លេ ឬបឹង) | ២ | | | | |
| **វារីវប្បកម្ម និងសកម្មភាព**នេសាទ | ២ | | | | |

**តារាង ១០.៧. ការកាន់កាប់កសិកម្មខ្នាតធំ ដែលបានរាយការណ៍ ការកាន់កាប់កសិកម្មគតិយុត្តដែលបានរាយការណ៍ថ្ងៃទី ០១ ខែមិថុនា ឆ្នាំ ២០១៨ - ថ្ងៃទី ៣០ខែក្កដា ឆ្នាំ ២០១៩ ។**

| | ប្រទេសកម្ពុជា | | | | | | | |
|---|---|---|---|---|---|---|---|---|
| | | | | | | | | |
| | ចំនួនការកាន់កាប់ដែលបានរាយការន៍អំពីពូជនេះ | សារពើភ័ណ្ឌគិតត្រឹមថ្ងៃសម្ភាស | ការប្រមូលផលពូជនេះក្នុងអំឡុងរយៈពេលយោង | ការកាន់កាប់ដែលរាយការណ៍អំពីប្រភេទសំខាន់ៗនៃចំណីសត្វដែលបានប្រើប្រាស់ | | | | |
| | | | | ចំណីគ្រាប់ | កម្ទេចត្រី | ផលិតនៅផ្ទះ | មិនផ្ដល់ចំណី | ផ្សេងៗ |
| | ចំនួន | ចំនួនត្រី | គីឡូក្រាម | ចំនួនការកាន់កាប់ | ចំនួនការកាន់កាប់ | ចំនួនការកាន់កាប់ | ចំនួនការកាន់កាប់ | ចំនួនការកាន់កាប់ |
| ពូជ | | | | | | | | |
| ត្រីរស់ | ១ | ៨០០ | 0 | 0 | 0 | ១ | 0 | 0 |
| ទីឡាប់យ៉ាខ្មៅ | ២ | ១.០០៥.០០០ | ៥.២០០ | 0 | 0 | 0 | ១ | ១ |
| ត្រីអណ្ដែងឆ្នូត | ៧ | ៨៤៣.០០០ | ៧០៦.០៥០ | ២ | 0 | ៤ | ១ | 0 |
| ផ្សេងទៀតៗ | ១ | ១៥០.០០០ | ៣៨.០០០ | 0 | ១ | 0 | 0 | 0 |

| | ប្រទេសកម្ពុជា | | | | | | |
|---|---|---|---|---|---|---|---|
| | ការកាន់កាប់ដែលបានរាយការណ៍អំពីការលក់ | | ភាគរយនៃពូជដែលបានលក់ | ការកាន់កាប់ដែលបានរាយការណ៍អំពីពូជសម្រាប់គោលបំណងដទៃទៀត | | គិតជាភាគរយនៃពូជសម្រាប់គោលបំណងដទៃទៀត | ឯកតាតម្លៃនៅក្នុងការលក់ពូជត្រីនេះលើកចុងក្រោយ |
| | ចំនួនការកាន់កាប់ | គិតជាភាគរយនៃការកាន់កាប់ដែលបានរាយការណ៍ អំពីពូជនេះទាំងអស់ | | ចំនួនការកាន់កាប់ | គិតជាភាគរយនៃការកាន់កាប់ដែលបានរាយការណ៍ អំពីពូជនេះទាំងអស់ | | រៀល/គ.ក |
| ពូជ | | | | | | | |
| ត្រីរស់ | 0 | 0.00% | 0 | 0 | 0.00% | 0 | 0 |
| ទីឡាប់យ៉ាខ្មៅ | ១ | ៥០.០០% | ១០ | ១ | ៥០.០០% | ៥០ | ៤.០០០ |
| ត្រីអណ្ដែងឆ្នូត | ៥ | ៧១.៤៣% | ១០០ | ២ | ២៨.៥៧% | ៨០ | ៥.១០០ |
| ផ្សេងទៀតៗ | ១ | ១០០.០០% | 0 | 0 | 0.00% | ១០០ | ៨.០០០ |

តារាង ១០.៨. ពូជនេសាទ ការកាន់កាប់កសិកម្មខ្នាតធំ ដែលបានរាយការណ៍ ថ្ងៃទី ១ ខែមិថុនា ឆ្នាំ ២០១៨ - ថ្ងៃទី ៣០ ខែកក្កដា ឆ្នាំ ២០១៩

| | ប្រទេសកម្ពុជា | | | | | |
|---|---|---|---|---|---|---|
| | ចំនួនការកាន់កាប់ដែលបានរាយការណ៍អំពីពូជនេះ | ទិន្នផលនេសាទក្នុងអំឡុងរយៈពេលយោង | ការប្រៀបធៀបទិន្នផលនេសាទទៅនឹងឆ្នាំកន្លងមក តាមការរាយការណ៍របស់ការកាន់កាប់ | | | ប្រភពការនេសាទ |
| | | | ស្រដៀងឆ្នាំកន្លងទៅ | ច្រើនជាងឆ្នាំកន្លងទៅ | តិចជាងឆ្នាំកន្លងទៅ | ទឹកសាប |
| | ចំនួន | គីឡូក្រាម | ចំនួននៃការកាន់កាប់ | ចំនួននៃការកាន់កាប់ | ចំនួននៃការកាន់កាប់ | ចំនួននៃការកាន់កាប់ |
| ចំនួនការកាន់កាប់សរុបដែលបានរាយការណ៍អំពីសកម្មភាពនេសាទត្រី | ២ | ៧.000 | 0 | ១ | ១ | ២ |
| ពូជត្រី | | | | | | |
| ត្រី | ២ | ៧.000 | 0 | ១ | ១ | ២ |

| | ប្រទេសកម្ពុជា | | | | | |
|---|---|---|---|---|---|---|
| | ភាគរយនៃទិន្នផលនេសាទដែលត្រូវបានប្រើប្រាស់សម្រាប់ | | | | | ឯកតាតម្លៃសម្រាប់ការលក់ពូជត្រីនេះលើកចុងក្រោយ |
| | ការបរិភោគនៅផ្ទះ | លក់ | កែច្នៃសម្រាប់លក់ | ប្រើប្រាស់ជាចំណីសម្រាប់សត្វដទៃ | ការប្រើប្រាស់ដទៃទៀតទាំងអស់ | |
| | ភាគរយ | ភាគរយ | ភាគរយ | ភាគរយ | ភាគរយ | រៀលក្នុង១គីឡូក្រាម |
| ចំនួនការកាន់កាប់សរុបដែលបានរាយការណ៍អំពី | 0 | ៥0 | 0 | 0 | ១0 | ៤.000 |
| ពូជត្រី | | | | | | |
| ត្រី | 0 | ៥0 | 0 | 0 | ១0 | ៤.000 |

តារាង ១០.៩. សកម្មភាពដទៃទៀតរបស់ការកាន់កាប់កសិកម្មខ្នាតធំ¹ ចែកទៅតាមចំនួនការកាន់កាប់គតិយុត្តដែលបានរាយការណ៍ ថ្ងៃទី ១ ខែមិថុនា ឆ្នាំ ២០១៨ -ថ្ងៃទី ៣០ ខែកក្កដា ឆ្នាំ ២០១៩

| | ប្រទេសកម្ពុជា | | | | | |
|---|---|---|---|---|---|---|
| | ចំនួនការកាន់កាប់ដែលបានរាយការណ៍ | ការចូលរួមចំណែកទៅក្នុងចំណូលសរុបរបស់ការកាន់កាប់ | | ការចូលរួមចំណែកបើប្រៀបជាមួយឆ្នាំកន្លងទៅ | | |
| | | គួរជាទីកត់សម្គាល់ | តិចតួច | ប្រហាក់ប្រហែល | ច្រើនជាង | តិចជាង |
| | | ចំនួនការកាន់កាប់ | | ចំនួនការកាន់កាប់ | | |
| **ចំនួនការកាន់កាប់សរុប** | ១៨៦ | | | | | |
| ការកាន់កាប់ដែលបានរាយការណ៍អំពីសកម្មភាពដទៃទៀតយ៉ាងហោចណាស់មួយ | ៦៩ | | | | | |
| ការកាន់កាប់ដែលមិនមានសកម្មភាពដទៃ | ១១ | | | | | |
| **សកម្មភាពដទៃទៀតរបស់ការកាន់កាប់** | | | | | | |
| ការកិនស្រូវ | ១០ | ៩ | ១ | ៤ | ៤ | ២ |
| ការកិនធញ្ញជាតិ | ២ | ១ | ១ | ១ | ១ | ០ |
| កែច្នៃដំឡូងមី (រួមទាំងរោងម៉ាស៊ីន ឬការកាត់ចិញ្ច្រាំជាដុំ) | ៦ | ៥ | ១ | ២ | ៣ | ១ |
| ផលិតកម្មជីវថាមពល (ជីវឧស្ម័ន អង្កាម។ល។) | ១ | ១ | ០ | ១ | ០ | ០ |
| កែច្នៃ ឬរក្សាសាច់ ឬត្រី | ៤ | ៤ | ០ | ០ | ៤ | ០ |
| ការកាន់កាប់ដទៃដោយប្រើប្រាស់មធ្យោបាយផលិតកម្ម (ឧបករណ៍) ពីគ្រួសារនេះ | ២២ | ៨ | ១៤ | ២០ | ០ | ២ |
| ធ្វើសិប្បកម្ម | ១៤ | ១២ | ២ | ៥ | ៥ | ៤ |
| សកម្មភាពដទៃ | ២២ | ១៨ | ៤ | ១១ | ៩ | ២ |

(១) ការកាន់កាប់អាចរាយការណ៍ជម្រើសចម្លើយច្រើនជាងមួយ។ ដោយហេតុនេះ ចំនួនសរុបនៃការកាន់កាប់ចែកទៅតាមជម្រើសនៃការឆ្លើយតបអាចលើសពីចំនួនសរុបនៃការរាយការណ៍របស់ការកាន់កាប់ទាំងអស់។

**តារាង១០.១០. ការកាន់កាប់កសិកម្មខ្នាតធំ ចែកទៅតាមការប្រើប្រាស់កម្មករមានប្រាក់ឈ្នួល ឬគ្មានប្រាក់ឈ្នួល កម្មករពីខាងក្រៅ និងកម្មករម្តងម្កាល និង កង្វះខាតកម្មករចាប់ពីថ្ងៃទី ០១ ខែមិថុនាឆ្នាំ ២០១៨ - ថ្ងៃទី ៣០ ខែកក្កដា ឆ្នាំ ២០១៩**

| | ប្រទេសកម្ពុជា |
|---|---|
| | ចំនួនការកាន់កាប់ |
| **ការកាន់កាប់ដែលមានកម្មករនិយោជិតមានប្រាក់ឈ្នួល ឬគ្មានប្រាក់ឈ្នួល** | |
| ទេ | ៨ |
| មាន | ១៧៨ |
| សរុប | ១៨៦ |
| **ការកាន់កាប់ដែលមានកម្មករនិយោជិតពីខាងក្រៅ** | |
| ទេ | ៦០ |
| មាន | ១១៨ |

| | |
|---|---|
| សរុប | ១៧៨ |
| **ការកាន់កាប់ដែលមានកម្មករនិយោជិតម្តងម្កាល** | |
| ទេ | ៣៤ |
| មាន | ១៤៤ |
| សរុប | ១៧៨ |
| **សកម្មភាពដែលត្រូវបានធ្វើឡើងដោយសមាជិកម្តងម្កាល** | |
| ដាំដុះ/ស្ទូង | ៦១ |
| ប្រមូលផល | ៨៧ |
| បោកបែន | 0 |
| ព្យាបាលសត្វ | ៨ |
| ការសម្អាតកន្លែងនៅរបស់សត្វ | ១០ |
| ប្រមូលផលត្រីវារីវប្បកម្ម | ២ |
| ការងារបច្ចេកទេសដទៃទៀត | ៣៣ |
| ផ្សេងទៀតៗ | ១៦ |
| **ការកាន់កាប់ដែលជួបបទពិសោធន៍កង្វះកម្មករក្នុងអំឡុងពេលមានតម្រូវការខ្ពស់បំផុត** | |
| ទេ | ៦០ |
| មាន | ១១៨ |
| សរុប | ១៧៨ |

# ឯកសារភ្ជាប់ទី ១៖តារាងស្ថិតិសង្ខេប

# ជំពូក ២ ៖ ការកាន់កាប់កសិកម្ម និងការកាន់កាប់ដី

## *តារាង ២.១ ចំនួនការកាន់កាប់កសិកម្មចែកតាមស្ថានភាពច្បាប់ គិតជាពាន់ កម្រិតតំបន់/ខេត្តឆ្នាំ២០១៩*

| **តំបន់/ខេត្ត** | ស្ថានភាពជាម្ចាស់កម្មសិទ្ធិ នៃកសិដ្ឋាន | | | |
|---|---|---|---|---|
| | ឯកកម្មសិទ្ធិមិនបានចុះបញ្ជី | ឯកកម្មសិទ្ធិបានចុះបញ្ជី | ផ្សេងៗ (1) | សរុប |
| **ប្រទេសកម្ពុជា** | 1392 | 328 | 6 | 1726 |
| **តំបន់វាលទំនាប** | 631 | 84 | 2 | 717 |
| កំពង់ចាម | 80 | 37 | * | 117 |
| កណ្ដាល | 98 | 8 | * | 107 |
| ភ្នំពេញ | 19 | 2 | * | 21 |
| ព្រៃវែង | 138 | * | * | 139 |
| ស្វាយរៀង | 82 | 7 | * | 89 |
| តាកែវ | 140 | 1 | * | 142 |
| ត្បូងឃ្មុំ | 74 | 27 | 1 | 102 |
| **ការរួមបញ្ចូលនៃខេត្ត** | * | * | 1 | * |
| **តំបន់បឹងទន្លេសាប** | 458 | 149 | 4 | 611 |
| បន្ទាយមានជ័យ | 78 | 1 | * | 79 |
| បាត់ដំបង | 89 | 14 | * | 104 |
| កំពង់ឆ្នាំង | 73 | 7 | * | 81 |
| កំពង់ធំ | 66 | 52 | 1 | 119 |
| ពោធិ៍សាត់ | 53 | 5 | 1 | 59 |
| សៀមរាប | 80 | 45 | 1 | 126 |
| ឧត្តរមានជ័យ | 16 | 19 | 1 | 36 |
| ប៉ៃលិន | 1 | 5 | * | 7 |
| **ការរួមបញ្ចូលនៃខេត្ត** | * | * | 1 | * |
| **តំបន់ឆ្នេរសមុទ្រ** | 89 | 45 | * | 135 |
| កំពត | 66 | 39 | * | 105 |
| កោះកុង | 10 | 5 | * | 14 |
| ព្រះសីហនុ | 11 | * | * | 11 |
| កែប | 3 | 2 | * | 5 |
| **ការរួមបញ្ចូលនៃខេត្ត** | * | * | * | * |
| **តំបន់ភ្នំ និងខ្ពង់រាប** | 214 | 49 | * | 264 |
| កំពង់ស្ពឺ | 115 | 21 | * | 137 |
| ក្រចេះ | 34 | 9 | * | 43 |
| មណ្ឌលគិរី | 8 | 2 | * | 9 |
| ព្រះវិហារ | 24 | 7 | * | 32 |
| រតនគិរី | 18 | 11 | * | 28 |
| ស្ទឹងត្រែង | 15 | * | * | 15 |
| **ការរួមបញ្ចូលនៃខេត្ត** | * | * | * | * |

កំណត់សម្គាល់៖ (*)និមិត្តសញ្ញាតំណាងឱ្យសូន្យ ឬមានចំនួនតិចតួចនៅក្នុងតារាង

(1) ភាពជាម្ចាស់កម្មសិទ្ធិផ្សេងទៀតរួមមាន៖សហកម្មសិទ្ធិទូទៅ សហកម្មសិទ្ធិមានកម្រិត ក្រុមហ៊ុនឯកជនទទួលខុសត្រូវមានកម្រិត ក្រុមហ៊ុនមហាជនទទួលខុសត្រូវមានកម្រិត បុត្រសម្ព័ន្ធក្រុមហ៊ុនពាណិជ្ជកម្មបរទេស សាខាក្រុមហ៊ុនបរទេស ការិយាល័យតំណាងពាណិជ្ជកម្មក្រុមហ៊ុនបរទេស សហករណ៍ សហគ្រាសគ្រប់គ្រងដោយរដ្ឋ អង្គការមិនមែនរដ្ឋាភិបាល អង្គការមិនមែនរដ្ឋាភិបាល ផ្សេងៗ

## *តារាង ២.២. ចំនួនការកាន់កាប់កម្មសិទ្ធិដីធ្លីកសិកម្មដែលប្រើប្រាស់ដោយកសិដ្ឋានគិតជាពាន់ នៅកម្រិតតំបន់/ខេត្ត ឆ្នាំ២០១៩*

| តំបន់/ខេត្ត | | លក្ខណៈកាន់កាប់កម្មសិទ្ធិដីធ្លីប្រើប្រាស់ដោយកសិដ្ឋាន (1) | | |
|---|---|---|---|---|
| | ចំនួនការកាន់កាប់កសិកម្ម | កម្មសិទ្ធិផ្ទាល់ខ្លួន | ជួលពីគ្រួសារដទៃ | ផ្សេងទៀត |
| **ប្រទេសកម្ពុជា** | 1726 | 1692 | 70 | 30 |
| **តំបន់វាលទំនាប** | 717 | 704 | 24 | 11 |
| កំពង់ចាម | 117 | 116 | 2 | 1 |
| កណ្ដាល | 107 | 102 | 7 | 3 |
| ភ្នំពេញ | 21 | 20 | 1 | 1 |
| ព្រៃវែង | 139 | 138 | 7 | 2 |
| ស្វាយរៀង | 89 | 89 | 3 | 1 |
| តាកែវ | 142 | 141 | 2 | 2 |
| ត្បូងឃ្មុំ | 102 | 99 | 3 | 2 |
| **ការរួមបញ្ចូលនៃខេត្ត** | * | * | * | * |
| **តំបន់បឹងទន្លេសាប** | 611 | 594 | 40 | 16 |
| បន្ទាយមានជ័យ | 79 | 78 | 4 | 1 |
| បាត់ដំបង | 104 | 98 | 16 | 4 |
| កំពង់ឆ្នាំង | 81 | 80 | 1 | * |
| កំពង់ធំ | 119 | 118 | 2 | 1 |
| ពោធិ៍សាត់ | 59 | 58 | 3 | 2 |
| សៀមរាប | 126 | 121 | 9 | 5 |
| ឧត្តរមានជ័យ | 36 | 35 | 4 | 4 |
| ប៉ៃលិន | 7 | 6 | 0 | 1 |
| **ការរួមបញ្ចូលនៃខេត្ត** | * | * | * | * |
| **តំបន់ឆ្នេរសមុទ្រ** | 135 | 133 | 2 | 1 |
| កំពត | 105 | 104 | 1 | * |
| កោះកុង | 14 | 13 | 1 | * |
| ព្រះសីហនុ | 11 | 11 | * | * |
| កែប | 5 | 5 | * | * |
| **ការរួមបញ្ចូលនៃខេត្ត** | * | * | * | 1 |
| **តំបន់ភ្នំ និងខ្ពង់រាប** | 264 | 261 | 4 | 2 |
| កំពង់ស្ពឺ | 137 | 136 | 1 | 1 |
| ក្រចេះ | 43 | 42 | * | * |
| មណ្ឌលគិរី | 9 | 9 | * | * |
| ព្រះវិហារ | 32 | 31 | * | * |
| រតនគិរី | 28 | 27 | 2 | * |
| ស្ទឹងត្រែង | 15 | 15 | * | * |
| **ការរួមបញ្ចូលនៃខេត្ត** | * | * | 1 | 1 |

កំណត់សម្គាល់៖ (*)និមិត្តសញ្ញាតំណាងឱ្យសូន្យ ឬមានចំនួនតិចតួចនៅក្នុងតារាង

(1) ការកាន់កាប់អាចរាយការណ៍អំពីជម្រើសឆ្លើយតបច្រើនជាងមួយ ដូច្នេះសរុបនៃការកាន់កាប់អាចលើសពីចំនួនសរុបនៃកសិដ្ឋានបានរាយការណ៍

(2) ជួលពីគ្រួសារដទៃដោយបង់ប្រាក់ និងឬអោយជាផលិតផលដោយមានកិច្ចសន្យា

*តារាង ២.៣. ចំនួនការកាន់កាប់គ្រួសារកសិកម្មដែលចូលរួមចិញ្ចឹមបសុសត្វ/បសុបក្សី/សត្វល្អិត គិតជាពាន់នៅកម្រិតតំបន់/ខេត្ត ឆ្នាំ២០១៩*

| តំបន់/ខេត្ត | ការចិញ្ចឹមបសុសត្វប្រភេទធំ (គោ ក្របី សេះ) | ការចិញ្ចឹមបសុសត្វប្រភេទតូច (ជ្រូក ពពែ) | ការចិញ្ចឹមបសុបក្សី (មាន់ ទា ក្រួច ចៀកកាំ...) | សត្វល្អិតផ្សេងទៀត | ចំនួនសរុបនៃការចិញ្ចឹមបសុសត្វសត្វល្អិត/បសុបក្សី/ |
|---|---|---|---|---|---|
| **ប្រទេសកម្ពុជា** | 739 | 135 | 1080 | 1 | 1301 |
| **តំបន់វាលទំនាប** | 299 | 43 | 414 | * | 514 |
| កំពង់ចាម | 42 | 3 | 42 | * | 70 |
| កណ្ដាល | 26 | 4 | 44 | * | 59 |
| ភ្នំពេញ | 4 | * | 15 | * | 16 |
| ព្រៃវែង | 76 | 12 | 109 | * | 123 |
| ស្វាយរៀង | 66 | 13 | 74 | * | 84 |
| តាកែវ | 65 | 8 | 95 | * | 115 |
| ត្បូងឃ្មុំ | 21 | 3 | 35 | * | 47 |
| **ការរួមបញ្ចូលនៃខេត្ត** | * | * | * | * | * |
| **តំបន់បឹងទន្លេសាប** | 244 | 43 | 374 | * | 447 |
| បន្ទាយមានជ័យ | 15 | 4 | 25 | * | 39 |
| បាត់ដំបង | 35 | 3 | 31 | * | 53 |
| កំពង់ឆ្នាំង | 41 | 4 | 51 | * | 62 |
| កំពង់ធំ | 55 | 5 | 82 | * | 94 |
| ពោធិ៍សាត់ | 33 | 4 | 49 | * | 53 |
| សៀមរាប | 56 | 16 | 99 | * | 108 |
| ឧត្ដរមានជ័យ | 8 | 4 | 31 | * | 32 |
| ប៉ៃលិន | 1 | * | 6 | * | 6 |
| **ការរួមបញ្ចូលនៃខេត្ត** | * | * | * | * | * |
| **តំបន់ឆ្នេរសមុទ្រ** | 68 | 14 | 117 | * | 122 |
| កំពត | 59 | 12 | 93 | * | 96 |
| កោះកុង | 4 | 1 | 12 | * | 13 |
| ព្រះសីហនុ | 2 | * | 8 | * | 9 |
| កែប | 3 | 1 | 4 | * | 4 |
| **ការរួមបញ្ចូលនៃខេត្ត** | * | * | * | * | * |
| **តំបន់ភ្នំ និងខ្ពង់រាប** | 129 | 36 | 175 | * | 218 |
| កំពង់ស្ពឺ | 72 | 3 | 90 | * | 112 |
| ក្រចេះ | 19 | 3 | 27 | * | 34 |
| មណ្ឌលគិរី | 4 | 2 | 6 | * | 7 |
| ព្រះវិហារ | 16 | 12 | 25 | * | 29 |
| រតនគិរី | 10 | 13 | 19 | * | 25 |
| ស្ទឹងត្រែង | 8 | 3 | 7 | * | 10 |
| **ការរួមបញ្ចូលនៃខេត្ត** | * | * | * | * | * |

កំណត់សម្គាល់៖ (*)និមិត្តសញ្ញាតំណាងឱ្យសូន្យ ឬមានចំនួនតិចតួចនៅក្នុងតារាង

*តារាង ២.៤. ចំនួនការកាន់កាប់គ្រួសារកសិកម្មចែកទៅតាមគោលបំណងជាចម្បងផលិតកម្មកសិកម្មគិតជាពាន់នៅកម្រិតតំបន់/ខេត្ត ឆ្នាំ២០១៩*

| | គោលបំណងចម្បងនៃផលិតកម្មកសិកម្ម | | |
|---|---|---|---|
| | សម្រាប់ប្រើប្រាស់ក្នុងគ្រួសារ | សម្រាប់លក់ | សរុប |
| **ប្រទេសកម្ពុជា** | 1056 | 671 | 1726 |
| **តំបន់វាលទំនាប** | 435 | 282 | 717 |
| កំពង់ចាម | 59 | 58 | 117 |
| កណ្តាល | 42 | 64 | 107 |
| ភ្នំពេញ | 19 | 2 | 21 |
| ព្រៃវែង | 84 | 55 | 139 |
| ស្វាយរៀង | 79 | 10 | 89 |
| តាកែវ | 110 | 32 | 142 |
| ត្បូងឃ្មុំ | 41 | 61 | 102 |
| **ការរួមបញ្ចូលនៃខេត្ត** | * | * | * |
| **តំបន់បឹងទន្លេសាប** | 350 | 261 | 611 |
| បន្ទាយមានជ័យ | 39 | 40 | 79 |
| បាត់ដំបង | 26 | 78 | 104 |
| កំពង់ឆ្នាំង | 66 | 15 | 81 |
| កំពង់ធំ | 72 | 47 | 119 |
| ពោធិ៍សាត់ | 34 | 25 | 59 |
| សៀមរាប | 101 | 25 | 126 |
| ឧត្តរមានជ័យ | 11 | 25 | 36 |
| ប៉ៃលិន | 1 | 6 | 7 |
| **ការរួមបញ្ចូលនៃខេត្ត** | * | * | * |
| **តំបន់ឆ្នេរសមុទ្រ** | 102 | 32 | 135 |
| កំពត | 81 | 23 | 105 |
| កោះកុង | 10 | 4 | 14 |
| ព្រះសីហនុ | 7 | 4 | 11 |
| កែប | 4 | 1 | 5 |
| **ការរួមបញ្ចូលនៃខេត្ត** | * | * | * |
| **តំបន់ភ្នំ និងខ្ពង់រាប** | 169 | 95 | 264 |
| កំពង់ស្ពឺ | 112 | 25 | 137 |
| ក្រចេះ | 28 | 15 | 43 |
| មណ្ឌលគិរី | 3 | 6 | 9 |
| ព្រះវិហារ | 7 | 25 | 32 |
| រតនគិរី | 13 | 15 | 28 |
| ស្ទឹងត្រែង | 6 | 9 | 15 |
| **ការរួមបញ្ចូលនៃខេត្ត** | * | * | * |

កំណត់សម្គាល់៖ (*) និមិត្តសញ្ញាតំណាងឱ្យសូន្យ ឬមានចំនួនតិចតួចនៅក្នុងតារាង

## ជំពូក ៣ ៖ ការដាំដុះដំណាំ

*តារាង ៣.១. ដើមឈើ ឬដំណាំជាវុក្ខជាតិ ការគណនាបំលែងពីការរាប់ចំនួនដើមឈើទៅជាចំនួនហិកតា*

| ប្រភេទដើមឈើវុក្ខជាតិ/ | ការបំលែង |
|---|---|
| ឬស្សី | 10,000 ដើមហិកតា/ |
| ចេក | 1667 ដើមហិកតា/ |
| ស្លា | 2,500 ដើមហិកតា/ |
| ម្រេច | 2500 ដើមហិកតា/ |
| ស្វាយចន្ទី | 278 ដើមហិកតា/ |
| ដូង | 278 ដើមហិកតា/ |
| ទៀប | 400 ដើមហិកតា/ |
| ស្រកានាគ | 2,500 ដើមហិកតា/ |
| ទុរេន | 270 ដើមហិកតា/ |
| ដើមប្រេងខ្យល់ | 7,000 ដើមហិកតា/ |
| ក្រូចថ្លុង | 278 ដើមហិកតា/ |
| ត្របែក | 400 ដើមហិកតា/ |
| ខ្នុរ | 270 ដើមហិកតា/ |
| ព្រីង | 270 ដើមហិកតា/ |
| ក្រូចឆ្មា | 400 ដើមហិកតា/ |
| មៀន | 278 ដើមហិកតា/ |
| ស្វាយ | 270 ដើមហិកតា/ |
| ទឹកដោះគោ | 270 ដើមហិកតា/ |
| ក្រូចពោធិ៍សាត់ | 278 ដើមហិកតា/ |
| ត្នោត | 1,000 ដើមហិកតា/ |
| ល្ហុង | 2,500 ដើមហិកតា/ |
| ម្នាស់ | 14000 ដើមហិកតា/ |
| កៅស៊ូ | 550 ដើមហិកតា/ |
| ល្មុត | 278 ដើមហិកតា/ |
| កន្ទួត | 400 ដើមហិកតា/ |
| ខ្ទិត | 400 ដើមហិកតា/ |

## តារាង ៣.២. ដំណាំ ចំនួនការកាន់កាប់ដែលរាយការណ៍គិតជាពាន់ នៅកម្រិតតំបន់/ខេត្ត នៅកាលបរិច្ឆេទយោង

| តំបន់ខេត្ត/ | ចំនួនកសិដ្ឋាន | គ្រាប់ធញ្ញជាតិប្រមូលបាន | | | | ដំណាំយកមើម | ដំណាំ សណ្តែកយក គ្រាប់សំខាន់ៗ | ពពួក សណ្តែកបៃតង | ដំណាំយកទង ឬស្លឹក | | |
|---|---|---|---|---|---|---|---|---|---|---|---|
| | | ស្រូវក្រអូប | ពោត | ស្រូវធម្មតា | ស្រូវដំណើប | ដំឡូងមី | សណ្តែកបាយ | ដំឡូងឈាមមាន់ | ផ្ទីរដូង | ខ្ទឹមស្លឹក | ត្រកួន |
| **ប្រទេសកម្ពុជា** | 1517 | 226 | 61 | 1074 | 22 | 165 | 11 | 15 | 4 | 5 | 30 |
| **តំបន់វាលទំនាប** | 624 | 63 | 15 | 465 | 12 | 27 | 3 | 5 | 2 | 1 | 13 |
| កំពង់ចាម | 102 | 9 | 4 | 68 | * | 5 | * | * | * | 1 | 1 |
| កណ្តាល | 84 | * | 5 | 48 | * | * | 1 | 1 | * | * | 1 |
| ភ្នំពេញ | 12 | * | * | 11 | * | * | * | * | * | * | * |
| ព្រៃវែង | 126 | 28 | 1 | 101 | 2 | 1 | * | 1 | 1 | * | 4 |
| ស្វាយរៀង | 87 | 7 | * | 80 | 5 | 1 | * | 1 | * | * | 6 |
| តាកែវ | 123 | 15 | 2 | 109 | 4 | 2 | 1 | 1 | * | * | 2 |
| ត្បូងឃ្មុំ | 90 | 4 | 3 | 49 | * | 17 | 1 | 1 | * | * | * |
| **ការរួមបញ្ចូលនៃខេត្ត** | * | 1 | * | * | 1 | * | * | * | 1 | * | * |
| **តំបន់បឹងទន្លេសាប** | 529 | 125 | 33 | 323 | 3 | 103 | 6 | 8 | 2 | 3 | 13 |
| បន្ទាយមានជ័យ | 70 | 25 | 2 | 46 | * | 19 | * | 1 | * | * | * |
| បាត់ដំបង | 90 | 26 | 16 | 38 | * | 19 | 1 | 1 | * | * | * |
| កំពង់ឆ្នាំង | 69 | 16 | 2 | 54 | 2 | 1 | 3 | 1 | * | * | 1 |
| កំពង់ធំ | 98 | 14 | 3 | 70 | 1 | 16 | 1 | 2 | 1 | * | 4 |
| ពោធិ៍សាត់ | 50 | 11 | 5 | 25 | * | 7 | 1 | 2 | 1 | 2 | 3 |
| សៀមរាប | 113 | 25 | 2 | 72 | * | 17 | * | 2 | 1 | * | 3 |
| ឧត្តរមានជ័យ | 34 | 9 | 2 | 19 | * | 21 | * | * | * | * | * |
| ប៉ៃលិន | 6 | * | 3 | * | * | 3 | * | * | * | * | * |
| **ការរួមបញ្ចូលនៃខេត្ត** | * | * | * | * | 1 | * | * | * | * | 1 | * |
| **តំបន់ឆ្នេរសមុទ្រ** | 119 | 9 | 2 | 98 | 4 | 2 | * | 1 | * | * | 2 |
| កំពត | 99 | 9 | 2 | 87 | 3 | 2 | * | 1 | * | * | 2 |
| កោះកុង | 9 | * | * | 4 | 1 | * | * | * | * | * | * |
| ព្រះសីហនុ | 6 | * | * | 4 | * | * | * | * | * | * | * |
| កែប | 5 | * | * | 4 | * | * | * | * | * | * | * |
| **ការរួមបញ្ចូលនៃខេត្ត** | * | * | * | * | * | 1 | * | * | * | * | * |
| **តំបន់ភ្នំ និងខ្ពង់រាប** | 246 | 29 | 11 | 188 | 3 | 33 | 2 | 2 | * | 1 | 2 |
| កំពង់ស្ពឺ | 128 | 19 | 2 | 118 | 2 | 1 | 1 | * | * | * | 1 |
| ក្រចេះ | 38 | 2 | 3 | 21 | * | 7 | * | * | * | * | * |
| មណ្ឌលគិរី | 8 | * | * | 4 | * | 3 | * | * | * | * | * |
| ព្រះវិហារ | 31 | 7 | 3 | 20 | 1 | 12 | * | 1 | * | * | 1 |

| | | | | | | | | | | | |
|---|---|---|---|---|---|---|---|---|---|---|---|
| រតនគិរី | 26 | * | 2 | 17 | * | 8 | 1 | 1 | * | * | * |
| ស្ទឹងត្រែង | 14 | * | 1 | 8 | * | 2 | * | * | * | * | * |
| **ការរួមបញ្ចូលនៃខេត្ត** | * | 1 | * | * | * | * | * | 1 | * | 1 | * |

| តំបន់ខេត្ត/ | ចំនួនកសិដ្ឋាន | បន្លែមានផ្លែ | | | | | | | | | ដំណាំគ្រឿងទេស ក្រអូប និងឱសថ | | |
|---|---|---|---|---|---|---|---|---|---|---|---|---|---|
| | | ម្ទេស | ត្រសក់ | ត្រប់ | ននោង | បន្លែមានផ្លែផ្សេងទៀត | ល្ពៅ | កន្ទួត | ននោងពស់ | ត្រឡាច | ស្លឹកគ្រៃ | ជី | រមៀត |
| **ប្រទេសកម្ពុជា** | 1517 | 18 | 21 | 19 | 9 | 4 | 22 | 5 | 33 | 21 | 57 | 17 | 10 |
| **តំបន់វាលទំនាប** | 624 | 3 | 10 | 5 | 6 | * | 5 | * | 8 | 9 | 18 | 3 | 3 |
| កំពង់ចាម | 102 | 1 | 1 | * | * | * | * | * | * | * | 2 | 1 | * |
| កណ្ដាល | 84 | * | 1 | * | * | * | * | * | * | 2 | 1 | * | * |
| ភ្នំពេញ | 12 | * | * | * | * | * | * | * | * | * | * | * | * |
| ព្រៃវែង | 126 | 1 | 3 | 2 | 1 | * | 1 | * | 1 | 3 | 8 | 2 | * |
| ស្វាយរៀង | 87 | * | 5 | 1 | 5 | * | 2 | * | 4 | 4 | 5 | 1 | 1 |
| តាកែវ | 123 | 1 | 1 | * | * | * | 2 | * | 1 | 1 | 2 | * | 1 |
| ត្បូងឃ្មុំ | 90 | 1 | 1 | 1 | * | * | * | * | * | * | * | * | * |
| **ការរួមបញ្ចូលនៃខេត្ត** | * | 1 | * | 1 | * | * | * | 1 | 1 | * | * | * | 1 |
| **តំបន់បឹងទន្លេសាប** | 529 | 14 | 9 | 10 | 2 | 4 | 12 | 5 | 20 | 10 | 34 | 13 | 7 |
| បន្ទាយមានជ័យ | 70 | 1 | 1 | * | * | * | * | * | * | * | * | * | * |
| បាត់ដំបង | 90 | 1 | 1 | 1 | * | 2 | 1 | * | * | * | 1 | * | * |
| កំពង់ឆ្នាំង | 69 | 1 | 1 | 1 | * | * | 1 | 1 | 3 | 1 | 3 | * | * |
| កំពង់ធំ | 98 | * | 1 | 2 | * | * | * | * | 4 | 3 | * | 1 | * |
| ពោធិ៍សាត់ | 50 | 8 | 2 | 2 | 1 | 2 | 8 | 2 | 8 | 4 | 20 | 7 | 4 |
| សៀមរាប | 113 | 2 | 2 | 4 | 1 | * | 1 | 2 | 3 | 1 | 6 | 3 | * |
| ឧត្ដរមានជ័យ | 34 | 1 | 1 | * | * | * | 1 | * | 1 | 1 | 4 | 1 | 1 |
| ប៉ៃលិន | 6 | * | * | * | * | 1 | * | * | * | * | * | * | * |
| **ការរួមបញ្ចូលនៃខេត្ត** | * | * | * | * | * | * | 1 | * | * | * | * | 1 | 1 |
| **តំបន់ឆ្នេរសមុទ្រ** | 119 | * | 1 | * | * | * | 1 | * | 1 | * | 2 | * | 1 |
| កំពត | 99 | * | 1 | * | * | * | 1 | * | 1 | * | 2 | * | 1 |
| កោះកុង | 9 | * | * | * | * | * | * | * | * | * | * | * | * |
| ព្រះសីហនុ | 6 | * | * | * | * | * | * | * | * | * | * | * | * |
| កែប | 5 | * | * | * | * | * | * | * | * | * | * | * | * |
| **ការរួមបញ្ចូលនៃខេត្ត** | * | * | * | 1 | * | * | * | * | * | * | * | * | * |
| **តំបន់ភ្នំ និងខ្ពង់រាប** | 246 | 1 | 2 | 3 | 1 | * | 3 | * | 5 | 1 | 3 | 1 | * |
| កំពង់ស្ពឺ | 128 | 1 | 1 | * | * | * | 1 | * | 2 | * | 2 | * | * |
| ក្រចេះ | 38 | * | * | 1 | 1 | * | 1 | * | 1 | 1 | 1 | * | * |
| មណ្ឌលគិរី | 8 | * | * | 1 | * | * | 1 | * | 1 | * | * | * | * |

| | | | | | | | | | | | | | |
|---|---|---|---|---|---|---|---|---|---|---|---|---|---|
| ព្រះវិហារ | 31 | * | * | * | * | * | * | * | 1 | * | 1 | * | * |
| រតនគិរី | 26 | * | * | 1 | * | * | * | * | * | * | * | * | * |
| ស្ទឹងត្រែង | 14 | * | * | * | * | * | * | * | * | * | * | * | * |
| **ការរួមបញ្ចូលនៃខេត្ត** | * | * | 1 | 1 | * | * | 1 | * | 1 | 1 | * | 1 | * |

| **តំបន់ខេត្ត/** | ចំនួនកសិដ្ឋាន | ដំណាំឧស្សាហកម្ម | ដំណាំយកប្រេង | | | | ដំណាំយកគ្រាប់ដែលអាចបរិភោគបាន | | ដំណាំយកប្រេង | | ដំណាំមិនមែនស្មៀង | | ដំណាំសម្រាប់គ្រឿងទេស | ដំណាំយកជ័រ | |
|---|---|---|---|---|---|---|---|---|---|---|---|---|---|---|---|
| | | អំពៅ | ល្ហុងខ្វង | សណ្តែកដី | ល្ង | សណ្តែកសៀង | ស្លា | ស្វាយចន្ទី | ដូង | ត្នោត | ឬស្សី | ប្រេងខ្យល់ | ម្រេច | កៅស៊ូ | ផ្សេងៗ |
| **ប្រទេសកម្ពុជា** | 1517 | 25 | 16 | 5 | 2 | 8 | 6 | 143 | 209 | 11 | 28 | 6 | 13 | 35 | 109 |
| **តំបន់វាលទំនាប** | 624 | 9 | 3 | * | 1 | * | 1 | 36 | 48 | 4 | 22 | 6 | 8 | 28 | 38 |
| កំពង់ចាម | 102 | 1 | * | * | * | * | 1 | 14 | 3 | * | * | * | * | 1 | 5 |
| កណ្តាល | 84 | 2 | * | * | * | * | * | * | 4 | * | * | * | * | * | 7 |
| ភ្នំពេញ | 12 | * | * | * | * | * | * | * | * | * | * | * | * | * | 1 |
| ព្រៃវែង | 126 | 2 | 1 | * | 1 | * | * | 1 | 9 | 1 | 3 | 1 | * | * | 7 |
| ស្វាយរៀង | 87 | 2 | 2 | * | * | * | 1 | 5 | 14 | 2 | 19 | 4 | * | * | 9 |
| តាកែវ | 123 | 2 | * | * | * | * | * | * | 17 | * | * | * | * | * | 4 |
| ត្បូងឃ្មុំ | 90 | * | * | * | * | * | * | 16 | 1 | * | * | * | 8 | 27 | 5 |
| **ការរួមបញ្ចូលនៃខេត្ត** | * | * | * | 1 | 1 | * | * | * | * | 1 | * | * | * | * | * |
| **តំបន់បឹងទន្លេសាប** | 529 | 11 | 11 | 2 | * | 2 | 4 | 51 | 92 | 6 | 5 | * | 2 | 2 | 57 |
| បន្ទាយមានជ័យ | 70 | * | * | * | * | * | * | * | * | * | * | * | * | * | 1 |
| បាត់ដំបង | 90 | * | * | * | * | 1 | * | 1 | 7 | * | 1 | * | 2 | * | 5 |
| កំពង់ឆ្នាំង | 69 | 1 | 2 | * | * | * | 1 | 4 | 16 | 2 | 3 | * | * | * | 6 |
| កំពង់ធំ | 98 | 1 | * | * | * | * | 1 | 24 | 3 | * | * | * | * | 2 | 3 |
| ពោធិ៍សាត់ | 50 | 2 | 6 | 1 | * | * | 1 | 4 | 20 | 3 | 1 | * | * | * | 28 |
| សៀមរាប | 113 | 2 | 2 | * | * | 1 | 1 | 10 | 31 | 1 | * | * | * | * | 9 |
| ឧត្តរមានជ័យ | 34 | 4 | 1 | 1 | * | * | * | 7 | 14 | * | * | * | * | * | 4 |
| ប៉ៃលិន | 6 | * | * | * | * | * | * | * | 1 | * | * | * | * | * | * |
| **ការរួមបញ្ចូលនៃខេត្ត** | * | 1 | 1 | * | * | 1 | * | 1 | * | * | * | * | * | * | * |
| **តំបន់ឆ្នេរសមុទ្រ** | 119 | 3 | * | 2 | * | * | 1 | 3 | 51 | * | * | * | * | 1 | 7 |
| កំពត | 99 | 2 | * | 2 | * | * | * | 2 | 45 | * | * | * | * | * | 6 |
| កោះកុង | 9 | * | * | * | * | * | 1 | 1 | 2 | * | * | * | * | 1 | * |
| ព្រះសីហនុ | 6 | * | * | * | * | * | * | * | 1 | * | * | * | * | * | 1 |
| កែប | 5 | * | * | * | * | * | * | * | 2 | * | * | * | * | * | * |
| **ការរួមបញ្ចូលនៃខេត្ត** | * | 1 | * | * | * | * | * | * | * | * | * | * | * | * | 1 |

| | | | | | | | | | | | | | | |
|---|---|---|---|---|---|---|---|---|---|---|---|---|---|---|
| **តំបន់ភ្នំ និងខ្ពង់រាប** | 246 | 2 | 1 | 1 | 1 | 6 | * | 53 | 19 | * | * | * | 2 | 3 | 7 |
| កំពង់ស្ពឺ | 128 | * | * | * | * | * | * | * | 12 | * | * | * | * | * | 2 |
| ក្រចេះ | 38 | 1 | * | * | * | * | * | 13 | 2 | * | * | * | 1 | 1 | 2 |
| មណ្ឌលគិរី | 8 | * | * | * | * | * | * | 4 | * | * | * | * | 1 | 1 | * |
| ព្រះវិហារ | 31 | 1 | * | * | * | 2 | * | 11 | 2 | * | * | * | * | * | 1 |
| រតនគិរី | 26 | * | * | 1 | * | 4 | * | 19 | * | * | * | * | * | 1 | 1 |
| ស្ទឹងត្រែង | 14 | 1 | * | * | * | * | * | 7 | 2 | * | * | * | * | * | 1 |
| **ការរួមបញ្ចូលនៃខេត្ត** | * | * | 1 | 1 | 1 | * | * | * | * | * | * | * | * | * | * |

| តំបន់ខេត្ត/ | ចំនួនកសិដ្ឋាន | ផ្លែក្រូច | | | ដំណាំយកផ្លែផ្សេងទៀត | | | | | | |
|---|---|---|---|---|---|---|---|---|---|---|---|
| | | ក្រូចថ្លុង | ក្រូចឆ្មា | ក្រូចពោធិ៍សាត់ | ចេក | ទៀប | ស្រកានាគ | ទុរេន | ត្របែក | ខ្នុរ | ព្រីង |
| **ប្រទេសកម្ពុជា** | 1517 | 10 | 43 | 19 | 301 | 52 | 4 | 10 | 11 | 64 | 4 |
| **តំបន់វាលទំនាប** | 624 | 1 | 9 | 2 | 103 | 17 | 1 | 2 | 3 | 25 | 1 |
| កំពង់ចាម | 102 | 1 | 1 | * | 9 | 1 | * | * | * | 1 | * |
| កណ្ដាល | 84 | * | 1 | * | 11 | 1 | * | * | * | 2 | * |
| ភ្នំពេញ | 12 | * | * | * | 1 | * | * | * | * | * | * |
| ព្រៃវែង | 126 | * | 3 | * | 28 | 7 | * | * | 1 | 6 | * |
| ស្វាយរៀង | 87 | * | 1 | * | 28 | 4 | 1 | * | 1 | 12 | * |
| តាកែវ | 123 | * | 2 | 1 | 24 | 3 | * | * | 1 | 2 | * |
| ត្បូងឃ្មុំ | 90 | * | * | * | 2 | 2 | * | 1 | * | 1 | * |
| **ការរួមបញ្ចូលនៃខេត្ត** | * | * | * | 1 | * | * | * | * | 1 | * | 1 |
| **តំបន់បឹងទន្លេសាប** | 529 | 7 | 29 | 16 | 127 | 25 | 3 | 3 | 8 | 35 | 3 |
| បន្ទាយមានជ័យ | 70 | * | * | * | 2 | * | * | * | * | * | * |
| បាត់ដំបង | 90 | 1 | 2 | 3 | 7 | 1 | * | 2 | * | 1 | * |
| កំពង់ឆ្នាំង | 69 | 1 | 5 | * | 23 | 5 | * | * | 1 | 6 | * |
| កំពង់ធំ | 98 | * | 2 | 1 | 15 | 1 | * | * | * | 2 | * |
| ពោធិ៍សាត់ | 50 | 4 | 9 | 6 | 22 | 6 | 1 | 1 | 4 | 8 | 2 |
| សៀមរាប | 113 | 1 | 10 | 5 | 42 | 8 | 1 | * | 1 | 11 | 1 |
| ឧត្ដរមានជ័យ | 34 | * | 2 | 1 | 16 | 3 | * | * | 1 | 7 | * |
| ប៉ៃលិន | 6 | * | * | * | * | * | * | * | * | 1 | * |
| **ការរួមបញ្ចូលនៃខេត្ត** | * | * | * | 1 | * | 1 | 1 | * | 1 | * | 1 |
| **តំបន់ឆ្នេរសមុទ្រ** | 119 | * | 1 | * | 28 | 2 | * | 4 | * | 1 | * |
| កំពត | 99 | * | 1 | * | 25 | 2 | * | 4 | * | 1 | * |
| កោះកុង | 9 | * | * | * | 2 | * | * | * | * | * | * |
| ព្រះសីហនុ | 6 | * | * | * | * | * | * | * | * | * | * |
| កែប | 5 | * | * | * | * | * | * | * | * | * | * |

| | | | | | | | | | | | |
|---|---|---|---|---|---|---|---|---|---|---|---|
| **ការរួមបញ្ចូលនៃខេត្ត** | * | * | * | * | 1 | * | * | * | * | 1 | * |
| **តំបន់ភ្នំ និងខ្ពង់រាប** | 246 | 1 | 4 | 1 | 43 | 8 | * | 1 | * | 3 | * |
| កំពង់ស្ពឺ | 128 | * | 1 | 1 | 21 | 5 | * | * | * | 1 | * |
| ក្រចេះ | 38 | 1 | 2 | * | 12 | 2 | * | 1 | * | * | * |
| មណ្ឌលគិរី | 8 | * | * | * | 1 | * | * | * | * | * | * |
| ព្រះវិហារ | 31 | * | * | * | 7 | 1 | * | * | * | 1 | * |
| រតនគិរី | 26 | * | * | * | * | * | * | * | * | * | * |
| ស្ទឹងត្រែង | 14 | * | * | 1 | 3 | * | * | * | * | * | * |
| **ការរួមបញ្ចូលនៃខេត្ត** | * | * | 1 | * | * | * | * | 1 | * | 1 | * |

| តំបន់ខេត្ត/ | ចំនួនកសិដ្ឋាន | ដំណាំយកផ្លែផ្សេងទៀត | | | | | | | | |
|---|---|---|---|---|---|---|---|---|---|---|
| | | មៀន | ស្វាយ | ទឹកដោះគោ | ដំណាំផ្លែផ្សេងៗ | ល្ហុង | ម្នាស់ | ល្មុត | កំពីងរាជ | ខ្វិត |
| **ប្រទេសកម្ពុជា** | 1517 | 3 | 327 | 15 | 5 | 15 | 9 | 7 | 5 | 6 |
| **តំបន់វាលទំនាប** | 624 | * | 113 | 2 | 2 | 8 | 2 | 2 | 3 | 5 |
| កំពង់ចាម | 102 | * | 15 | * | * | * | * | 1 | * | * |
| កណ្តាល | 84 | * | 23 | * | 2 | * | * | 2 | * | * |
| ភ្នំពេញ | 12 | * | * | * | * | * | * | * | * | * |
| ព្រៃវែង | 126 | * | 28 | 1 | * | 2 | * | * | * | 1 |
| ស្វាយរៀង | 87 | * | 29 | 1 | * | 6 | 2 | * | 2 | 2 |
| តាកែវ | 123 | * | 16 | * | * | * | * | * | * | 1 |
| ត្បូងឃ្មុំ | 90 | * | 2 | * | * | * | * | * | * | * |
| **ការរួមបញ្ចូលនៃខេត្ត** | * | * | * | 1 | * | * | 1 | * | 1 | 1 |
| **តំបន់បឹងទន្លេសាប** | 529 | 3 | 144 | 10 | 3 | 6 | 6 | 5 | 2 | 1 |
| បន្ទាយមានជ័យ | 70 | * | 2 | * | * | * | * | * | * | * |
| បាត់ដំបង | 90 | 2 | 15 | * | * | 1 | 1 | 2 | * | * |
| កំពង់ឆ្នាំង | 69 | * | 27 | 5 | * | * | 1 | 1 | * | * |
| កំពង់ធំ | 98 | * | 9 | * | * | * | * | * | * | * |
| ពោធិ៍សាត់ | 50 | * | 23 | 1 | 3 | 1 | 3 | 1 | 1 | 1 |
| សៀមរាប | 113 | * | 47 | 1 | * | 1 | 1 | * | 1 | * |
| ឧត្តរមានជ័យ | 34 | * | 20 | 2 | * | 4 | 1 | 1 | * | * |
| ប៉ៃលិន | 6 | 1 | 2 | * | * | * | * | * | * | * |
| **ការរួមបញ្ចូលនៃខេត្ត** | * | * | * | 1 | * | * | * | 1 | * | 1 |
| **តំបន់ឆ្នេរសមុទ្រ** | 119 | * | 28 | * | * | * | * | * | * | * |
| កំពត | 99 | * | 22 | * | * | * | * | * | * | * |

| | | | | | | | | | | | |
|---|---|---|---|---|---|---|---|---|---|---|---|
| កោះកុង | 9 | * | 2 | * | * | * | * | * | * | * |
| ព្រះសីហនុ | 6 | * | 1 | * | * | * | * | * | * | * |
| កែប | 5 | * | 3 | * | * | * | * | * | * | * |
| **ការរួមបញ្ចូលនៃខេត្ត** | * | * | * | * | * | * | * | * | * | * |
| **តំបន់ភ្នំ និងខ្ពង់រាប** | 246 | * | 42 | 2 | * | 1 | * | * | * | * |
| កំពង់ស្ពឺ | 128 | * | 23 | 1 | * | * | * | * | * | * |
| ក្រចេះ | 38 | * | 8 | * | * | * | * | * | * | * |
| មណ្ឌលគិរី | 8 | * | * | * | * | * | * | * | * | * |
| ព្រះវិហារ | 31 | * | 6 | * | * | * | * | * | * | * |
| រតនគិរី | 26 | * | * | * | * | * | * | * | * | * |
| ស្ទឹងត្រែង | 14 | * | 4 | * | * | * | * | * | * | * |
| **ការរួមបញ្ចូលនៃខេត្ត** | * | * | * | * | * | 1 | * | * | * | * |

Note: the (*) symbol represents zero or few observations in the cell

## *តារាង ៣.៣ ដំណាំ (នៅក្នុងក្បាលដី ឬដីជុំវិញលំនៅ) ចំនួនការកាន់កាប់ដែលរាយការណ៍គិតជាពាន់ ចែកទៅតាមចំនួនការប្រមូលផល ប្រទេសកម្ពុជា នៅកាលបរិច្ឆេទយោង*

| **ដំណាំ** | **សរុប** | **ក្បាលដី** | | | | | | | **ដីជុំវិញលំនៅដ្ឋាន** | | | | | | |
|---|---|---|---|---|---|---|---|---|---|---|---|---|---|---|---|
| | **ចំនួនកសិដ្ឋានរាយការណ៍** | **ចំនួនកសិដ្ឋានដែលដាំដំណាំនៅក្នុងក្បាលដី** | **ចំនួនដំណាំប្រមូលផល** | | | | | | **ចំនួនកសិដ្ឋានដែលដាំដំណាំនៅក្នុងដីជុំវិញលំនៅដ្ឋាន** | **ចំនួនដំណាំប្រមូលផល** | | | | | |
| | | | កំពុងប្រមូលផល | ប្រមូលផល ១ដង | ប្រមូលផល ២ដង | ប្រមូលផល ៣ដង | ប្រមូលផល ៤ដង | មិនទាន់ប្រមូលផល | | កំពុងប្រមូលផល | ប្រមូលផល ១ដង | ប្រមូលផល ២ដង | ប្រមូលផល ៣ដង | ប្រមូលផល ៤ដង | មិនទាន់ប្រមូលផល |
| | | | ចំនួនកសិដ្ឋាន | ចំនួនកសិដ្ឋាន | ចំនួនកសិដ្ឋាន | ចំនួនកសិដ្ឋាន | ចំនួនកសិដ្ឋាន | ចំនួនកសិដ្ឋាន | | ចំនួនកសិដ្ឋាន | ចំនួនកសិដ្ឋាន | ចំនួនកសិដ្ឋាន | ចំនួនកសិដ្ឋាន | ចំនួនកសិដ្ឋាន | ចំនួនកសិដ្ឋាន |
| ផ្ទីរដូង | 4 | * | * | * | * | * | * | * | 4 | 2 | * | * | * | * | * |
| ស្រូវក្រអូប | 226 | 215 | * | 180 | * | * | 27 | 7 | 13 | * | 11 | 1 | * | * | 1 |
| ឬស្សី | 28 | * | * | * | * | * | * | * | 27 | 12 | 9 | 1 | * | * | 4 |
| ចេក | 301 | 16 | 7 | 3 | 1 | 1 | 2 | 2 | 288 | 74 | 93 | 35 | 20 | 15 | 49 |
| ស្លា | 6 | * | * | * | * | * | * | * | 6 | 1 | 3 | 1 | 1 | * | 1 |
| ម្រេច | 13 | 10 | * | 9 | * | * | * | 1 | 3 | * | 3 | * | * | * | * |
| ស្វាយចន្ទី | 143 | 113 | 2 | 62 | 1 | 1 | 3 | 44 | 35 | 1 | 20 | 1 | 1 | * | 12 |
| ដំឡូងមី | 165 | 144 | * | 119 | * | * | 1 | 23 | 26 | 1 | 17 | 2 | * | * | 7 |
| ល្ហុងខ្វង | 16 | 1 | * | * | * | * | * | * | 15 | 6 | 4 | 1 | * | * | 3 |
| ម្ទេស | 18 | 4 | 2 | * | 1 | * | * | 1 | 14 | 9 | 2 | 1 | * | * | 1 |
| ដូង | 209 | 10 | 2 | 1 | * | * | 1 | 6 | 203 | 58 | 42 | 18 | 14 | 10 | 60 |
| ត្រសក់ | 21 | 6 | 2 | 2 | * | 1 | 1 | 1 | 15 | 2 | 4 | 3 | 1 | 2 | 4 |
| ទៀប | 52 | 2 | * | 1 | * | * | * | * | 50 | 1 | 33 | 2 | 1 | * | 13 |
| ស្រកានាគ | 4 | * | * | * | * | * | * | * | 4 | * | 3 | * | * | * | 1 |
| ទុរេន | 10 | 5 | * | 2 | * | * | 1 | 2 | 6 | * | 2 | 1 | * | * | 2 |
| ត្រប់ | 19 | 3 | 2 | * | * | * | * | * | 16 | 5 | 4 | 1 | 1 | 1 | 5 |

| ដំណាំ | សរុប | ក្បាលដី | | | | | | | ដីជុំវិញលំនៅដ្ឋាន | | | | | | |
|---|---|---|---|---|---|---|---|---|---|---|---|---|---|---|---|
| | ចំនួនកសិដ្ឋានរាយការណ៍ | ចំនួនកសិដ្ឋានដែលដាំដំណាំនៅក្នុងក្បាលដី | ចំនួនដំណាំប្រមូលផល | | | | | | ចំនួនកសិដ្ឋានដែលដាំដំណាំនៅក្នុងដីជុំវិញលំនៅដ្ឋាន | ចំនួនដំណាំប្រមូលផល | | | | | |
| | | | កំពុងប្រមូលផល | ប្រមូលផល ១ដង | ប្រមូលផល ២ដង | ប្រមូលផល ៣ដង | ប្រមូលផល ៤ដង | មិនទាន់ប្រមូលផល | | កំពុងប្រមូលផល | ប្រមូលផល ១ដង | ប្រមូលផល ២ដង | ប្រមូលផល ៣ដង | ប្រមូលផល ៤ដង | មិនទាន់ប្រមូលផល |
| | | | ចំនួនកសិដ្ឋាន | ចំនួនកសិដ្ឋាន | ចំនួនកសិដ្ឋាន | ចំនួនកសិដ្ឋាន | ចំនួនកសិដ្ឋាន | ចំនួនកសិដ្ឋាន | | ចំនួនកសិដ្ឋាន | ចំនួនកសិដ្ឋាន | ចំនួនកសិដ្ឋាន | ចំនួនកសិដ្ឋាន | ចំនួនកសិដ្ឋាន | ចំនួនកសិដ្ឋាន |
| ដើមប្រេងខ្យល់ | 6 | * | * | * | * | * | * | * | 5 | 1 | 2 | * | * | * | 2 |
| ក្រូចថ្លុង | 10 | 1 | * | * | * | * | * | 1 | 9 | 1 | 3 | * | * | * | 4 |
| ខ្ទឹមស្លឹក | 5 | * | * | * | * | * | * | * | 4 | 2 | 1 | * | * | * | 1 |
| សណ្តែកដី | 5 | 3 | * | 2 | * | * | * | 1 | 2 | * | 1 | * | * | * | 1 |
| ត្រប់បែក | 11 | * | * | * | * | * | * | * | 11 | 3 | 4 | 1 | 1 | * | 3 |
| ននោង | 9 | * | * | * | * | * | * | * | 9 | 2 | 2 | 1 | 1 | 1 | 2 |
| ខ្នុរ | 64 | 2 | * | 1 | * | * | * | 1 | 63 | 5 | 29 | 5 | 1 | 1 | 22 |
| ព្រីង | 4 | * | * | * | * | * | * | * | 4 | * | 3 | * | * | * | 1 |
| ស្លឹកគ្រៃ | 57 | 2 | 1 | * | * | * | 1 | * | 56 | 43 | 5 | 2 | 1 | 1 | 4 |
| ក្រូចឆ្មា | 43 | 3 | 1 | * | * | * | * | 1 | 41 | 12 | 9 | 3 | 1 | 1 | 15 |
| មៀន | 3 | 2 | * | 1 | * | * | * | 1 | * | * | * | * | * | * | * |
| ពោត | 61 | 42 | * | 26 | * | * | 7 | 9 | 20 | * | 8 | 2 | * | * | 10 |
| ស្វាយ | 327 | 38 | * | 14 | * | 2 | 9 | 13 | 296 | 4 | 207 | 20 | 5 | 2 | 58 |
| ទឹកដោះគោ | 15 | * | * | * | * | * | * | * | 15 | 1 | 9 | 1 | 1 | * | 4 |
| ជី | 17 | 1 | 1 | * | * | * | * | * | 17 | 13 | 2 | 1 | 1 | * | * |
| សណ្តែកបាយ | 11 | 7 | * | 6 | * | * | 1 | * | 3 | * | 2 | * | * | * | 1 |
| ស្រូវធម្មតា | 1074 | 1019 | 1 | 896 | 1 | 14 | 87 | 20 | 68 | * | 59 | 6 | * | * | 4 |
| ក្រូចពោធិ៍សាត់ | 19 | 4 | * | 1 | * | * | * | 2 | 16 | * | 6 | 1 | * | * | 9 |
| ដំណាំយកផ្លែផ្សេងទៀត | 5 | 2 | * | 1 | * | * | 1 | * | 3 | * | 1 | 1 | * | * | 1 |
| បន្លែមានផ្លែ | 4 | 1 | * | * | * | * | * | 1 | 3 | * | 1 | * | * | * | 2 |
| ត្នោត | 11 | * | * | * | * | * | * | * | 10 | 3 | 3 | * | * | * | 5 |
| ល្ហុង | 15 | * | * | * | * | * | * | * | 15 | 6 | 3 | 3 | * | 1 | 2 |
| ម្នាស់ | 9 | 2 | * | 1 | * | * | * | * | 7 | 1 | 4 | * | * | * | 2 |
| ល្ពៅ | 22 | 4 | * | 2 | * | * | * | 2 | 18 | 2 | 4 | 2 | 1 | 1 | 8 |
| កៅស៊ូ | 35 | 34 | 22 | 2 | * | 1 | * | 7 | 1 | 1 | * | * | * | * | * |
| ល្មុត | 7 | 2 | * | 1 | * | * | * | * | 6 | 1 | 3 | 1 | * | * | 1 |
| ល្ង | 2 | 2 | * | 1 | * | * | * | * | * | * | * | * | * | * | * |
| កន្ទួត | 5 | * | * | * | * | * | * | * | 5 | 1 | 2 | * | * | * | 2 |
| ននោងពស់ | 33 | 2 | 2 | * | * | * | * | * | 30 | 8 | 7 | 3 | 2 | 3 | 7 |
| កំពីងរាជ | 5 | 1 | * | * | * | * | * | * | 4 | * | 3 | * | * | * | 1 |
| សណ្តែកសៀង | 8 | 8 | * | 7 | * | * | * | 1 | * | * | * | * | * | * | * |

| ដំណាំ | សរុប | ក្បាលដី | | | | | | | ដីជុំវិញលំនៅដ្ឋាន | | | | | | |
|---|---|---|---|---|---|---|---|---|---|---|---|---|---|---|---|
| | ចំនួនកសិដ្ឋានរាយការណ៍ | ចំនួនកសិដ្ឋានដែលដាំដំណាំនៅក្នុងក្បាលដី | ចំនួនដំណាំប្រមូលផល | | | | | | ចំនួនកសិដ្ឋានដែលដាំដំណាំនៅក្នុងដីជុំវិញលំនៅដ្ឋាន | ចំនួនដំណាំប្រមូលផល | | | | | |
| | | | កំពុងប្រមូលផល | ប្រមូលផល ១ដង | ប្រមូលផល ២ដង | ប្រមូលផល ៣ដង | ប្រមូលផល ៤ដង | មិនទាន់ប្រមូលផល | | កំពុងប្រមូលផល | ប្រមូលផល ១ដង | ប្រមូលផល ២ដង | ប្រមូលផល ៣ដង | ប្រមូលផល ៤ដង | មិនទាន់ប្រមូលផល |
| | | | ចំនួនកសិដ្ឋាន | ចំនួនកសិដ្ឋាន | ចំនួនកសិដ្ឋាន | ចំនួនកសិដ្ឋាន | ចំនួនកសិដ្ឋាន | ចំនួនកសិដ្ឋាន | | ចំនួនកសិដ្ឋាន | ចំនួនកសិដ្ឋាន | ចំនួនកសិដ្ឋាន | ចំនួនកសិដ្ឋាន | ចំនួនកសិដ្ឋាន | ចំនួនកសិដ្ឋាន |
| ត្រឡាច | 21 | 3 | 1 | * | * | 1 | * | 1 | 18 | 5 | 3 | 2 | 2 | 1 | 5 |
| ស្រូវដំណើប | 22 | 20 | * | 20 | * | * | * | * | 2 | * | 2 | * | * | * | * |
| អំពៅ | 25 | 5 | * | 3 | * | * | * | 1 | 20 | 2 | 11 | 1 | * | * | 6 |
| ត្រកួន | 30 | 3 | 2 | 1 | * | * | * | * | 27 | 13 | 4 | 2 | 2 | 4 | 2 |
| រមៀត | 10 | * | * | * | * | * | * | * | 10 | 7 | 1 | 1 | * | * | 1 |
| ខ្ញិត | 6 | * | * | * | * | * | * | * | 6 | * | 4 | * | * | * | 1 |
| សណ្ដែកគួ | 15 | 2 | 1 | 1 | * | * | * | * | 13 | 1 | 3 | 2 | 2 | 1 | 4 |
| ផ្សេងៗ | 109 | 27 | 5 | 14 | 1 | 1 | 1 | 4 | 84 | 20 | 26 | 6 | 3 | 4 | 25 |

*តារាង ៣.៤.ក. ដំណាំ (ក្នុងក្បាលដី) ចំនួនការកាន់កាប់ដែលរាយការណ៍គិតជាពាន់ ចែកទៅតាមពូជដំណាំ ចែកទៅតាមគ្រាប់ពូជដែលមិនមានការបញ្ជាក់ ឬមានការបញ្ជាក់ ក្នុងប្រទេសកម្ពុជា នៅកាលបរិច្ឆេទយោង*

| ដំណាំ | ប្រទេសកម្ពុជា | | | | | | | | | | | | | | | |
|---|---|---|---|---|---|---|---|---|---|---|---|---|---|---|---|---|
| | កសិដ្ឋានបានដាំដំណាំ | ចំនួនកសិដ្ឋានដែលបានប្រើប្រាស់គ្រាប់ពូជ | | កសិដ្ឋានដែលមិនបានប្រើការបញ្ជាក់គ្រាប់ពូជដំណាំ | | | | | | កសិដ្ឋានដែលបានប្រើការបញ្ជាក់គ្រាប់ពូជដំណាំ | | | | | | កសិដ្ឋានដែលឆ្លើយថាមិនដឹង |
| | | ភាគរយនៃកសិដ្ឋានដែលបានប្រើប្រាស់គ្រាប់ពូជតែមួយប្រភេទ | ភាគរយនៃកសិដ្ឋានដែលបានប្រើប្រាស់គ្រាប់ពូជច្រើនជាងមួយប្រភេទ | ចំនួនកសិដ្ឋានដែលមិនបានប្រើការបញ្ជាក់គ្រាប់ពូជ | តិចជាង 10%នៃគ្រាប់ពូជដែលមិនបានបញ្ជាក់ពូជទំនើប | តិចជាងពាក់កណ្តាល (10%-39%) នៃគ្រាប់ពូជដែលមិនបានបញ្ជាក់ពូជទំនើប | ប្រហែលពាក់កណ្តាល (40%-59%) នៃគ្រាប់ពូជដែលមិនបានបញ្ជាក់ពូជទំនើប | ភាគច្រើនស្មើតែទាំងអស់ (60%-99%) នៃគ្រាប់ពូជដែលមិនបានបញ្ជាក់ពូជទំនើប | (100%) នៃគ្រាប់ពូជដែលមិនបានបញ្ជាក់ពូជទំនើប | ចំនួនកសិដ្ឋានដែលបានប្រើការបញ្ជាក់គ្រាប់ពូជដំណាំ | តិចជាង 10%នៃគ្រាប់ពូជដែលបានបញ្ជាក់ពូជទំនើប | តិចជាងពាក់កណ្តាល (10%-39%) នៃគ្រាប់ពូជដែលបានបញ្ជាក់ពូជទំនើប | ប្រហែលពាក់កណ្តាល (40%-59%) នៃគ្រាប់ពូជដែលបានបញ្ជាក់ពូជទំនើប | ភាគច្រើនស្មើតែទាំងអស់ (60%-99%) នៃគ្រាប់ពូជដែលបានបញ្ជាក់ពូជទំនើប | (100%) នៃគ្រាប់ពូជដែលបានបញ្ជាក់ពូជទំនើប | |
| | ចំនួន | ភាគរយ | ភាគរយ | ចំនួន | ភាគរយ | ភាគរយ | ភាគរយ | ភាគរយ | ភាគរយ | ចំនួន | ភាគរយ | ភាគរយ | ភាគរយ | ភាគរយ | ភាគរយ | ចំនួន |
| ស្រូវក្រអូប | 215 | 94 | 6 | 153 | 0 | 2 | 3 | 0 | 94 | 48 | 1 | 0 | 10 | 10 | 80 % | 23 |
| ចេក | 16 | 85 | 15 | 15 | 0 | 3 | 0 | 0 | 96 | 1 | 8 | 0 | 0 | 86 | 5 % | 1 |
| ម្រេច | 10 | 77 | 23 | 6 | 0 | 0 | 0 | 0 | 100 | 1 | 0 | 0 | 1 | 0 | 99 % | 3 |
| ស្វាយចន្ទី | 113 | 88 | 12 | 75 | 2 | 2 | 2 | 0 | 94 | 26 | 1 | 0 | 5 | 12 | 82 % | 16 |
| ដំឡូងមី | 144 | 78 | 22 | 108 | 0 | 0 | 1 | 1 | 98 | 9 | 2 | 8 | 7 | 6 | 77 % | 29 |
| ដូង | 10 | 88 | 12 | 8 | 0 | 2 | 0 | 0 | 97 | 1 | 0 | 0 | 0 | 19 | 81 % | 1 |
| ត្រសក់ | 6 | 91 | 9 | 4 | 0 | 2 | 0 | 6 | 92 | 2 | 9 | 0 | 0 | 3 | 88 % | * |
| ទៀប | 2 | 82 | 18 | 2 | 0 | 0 | 0 | 0 | 100 | * | * | * | * | * | * | * |
| ក្រូចឆ្មា | 3 | 90 | 10 | 3 | 0 | 7 | 1 | 0 | 92 | * | * | * | * | * | * | * |
| ពោត | 42 | 85 | 15 | 19 | 0 | 2 | 1 | 1 | 96 | 18 | 1 | 0 | 1 | 3 | 95 % | 6 |
| ស្វាយ | 38 | 93 | 7 | 30 | 0 | 1 | 0 | 0 | 99 | 5 | 1 | 0 | 1 | 5 | 94 % | 3 |
| សណ្តែកបាយ | 7 | 98 | 2 | 5 | 0 | 0 | 0 | 1 | 99 | 1 | 4 | 0 | 0 | 0 | 96 % | 2 |
| ស្រូវធម្មតា | 1019 | 88 | 12 | 878 | 0 | 1 | 0 | 0 | 99 | 63 | 2 | 2 | 4 | 9 | 84 % | 88 |
| ក្រូចពោធិ៍សាត់ | 4 | 93 | 7 | 3 | 0 | 5 | 1 | 0 | 94 | * | * | * | * | * | * | 1 |
| ម្នាស់ | 2 | 92 | 8 | 2 | 0 | 0 | 0 | 0 | 100 | * | * | * | * | * | * | * |
| កៅស៊ូ | 34 | 84 | 16 | 15 | 0 | 0 | 1 | 0 | 99 | 10 | 0 | 0 | 1 | 0 | 98 % | 9 |
| ល្ង | 2 | 100 | 0 | 1 | 0 | 0 | 0 | 0 | 100 | * | * | * | * | * | * | * |
| សណ្តែកសៀង | 8 | 98 | 2 | 7 | 0 | 0 | 0 | 0 | 100 | * | * | * | * | * | * | 1 |
| ស្រូវដំណើប | 20 | 99 | 1 | 18 | 1 | 5 | 0 | 0 | 94 | 2 | 0 | 0 | 0 | 52 | 48 % | 1 |
| អំពៅ | 5 | 92 | 8 | 4 | 0 | 1 | 0 | 0 | 99 | * | * | * | * | * | * | * |

*តារាង ៣.៤.ខ. ដំណាំ (នៅក្នុងដីជុំវិញលំនៅដ្ឋាន) ចំនួនការកាន់កាប់ដែលរាយការណ៍គិតជាពាន់ ចែកទៅតាមពូជដំណាំ ចែកទៅតាមគ្រាប់ពូជដែលមិនមានការបញ្ជាក់ ឬមានការបញ្ជាក់ក្នុងប្រទេសកម្ពុជានៅកាលបរិច្ឆេទយោង*

| ដំណាំ | ប្រទេសកម្ពុជា | | | | | | | | | | | | | | | |
|---|---|---|---|---|---|---|---|---|---|---|---|---|---|---|---|---|
| | | ចំនួនកសិដ្ឋានដាំដំណាំបានប្រើការបញ្ជាក់គ្រាប់ពូជ | | កសិដ្ឋានដែលមិនបានប្រើការបញ្ជាក់គ្រាប់ពូជ | | | | | | កសិដ្ឋានដែលបានប្រើការបញ្ជាក់គ្រាប់ពូជ | | | | | | |
| | កសិដ្ឋានបានដាំដំណាំ | ភាគរយនៃកសិដ្ឋានដែលបានប្រើប្រាស់គ្រាប់ពូជតែមួយប្រភេទ | ភាគរយនៃកសិដ្ឋានដែលបានប្រើប្រាស់គ្រាប់ពូជច្រើនជាងមួយប្រភេទ | ចំនួនកសិដ្ឋានដែលមិនបានប្រើការបញ្ជាក់គ្រាប់ពូជ | តិចជាង10% នៃគ្រាប់ពូជដែលមិនបានបញ្ជាក់ពូជទំនើប | តិចជាងពាក់កណ្ដាល (10%-39%) នៃគ្រាប់ពូជដែលមិនបានបញ្ជាក់ពូជទំនើប | ប្រហែលពាក់កណ្ដាល (40%-59%) នៃគ្រាប់ពូជដែលមិនបានបញ្ជាក់ពូជទំនើប | ភាគច្រើនស្ទើតែទាំងអស់ (60%-99%) នៃគ្រាប់ពូជដែលមិនបានបញ្ជាក់ពូជទំនើប | (100%) នៃគ្រាប់ពូជដែលមិនបានបញ្ជាក់ពូជទំនើប | ចំនួនកសិដ្ឋានដែលបានប្រើការបញ្ជាក់គ្រាប់ពូជដំណាំ | តិចជាង 10%នៃគ្រាប់ពូជដែលបានបញ្ជាក់ពូជទំនើប | តិចជាងពាក់កណ្ដាល (10%-39%) នៃគ្រាប់ពូជដែលបានបញ្ជាក់ពូជទំនើប | ប្រហែលពាក់កណ្ដាល (40%-59%) នៃគ្រាប់ពូជដែលបានបញ្ជាក់ពូជទំនើប | ភាគច្រើនស្ទើតែទាំងអស់ (60%-99%) នៃគ្រាប់ពូជដែលបានបញ្ជាក់ពូជទំនើប | (100%) នៃគ្រាប់ពូជដែលបានបញ្ជាក់ពូជទំនើប | កសិដ្ឋានដែលឆ្លើយថាមិនដឹង |
| | ចំនួន (គិតជាពាន់) | ភាគរយ | ភាគរយ | ចំនួន (គិតជាពាន់) | ភាគរយ | ភាគរយ | ភាគរយ | ភាគរយ | ភាគរយ | ចំនួន (គិតជាពាន់) | ភាគរយ | ភាគរយ | ភាគរយ | ភាគរយ | ភាគរយ | ចំនួន (គិតជាពាន់) |
| ស្រូវក្រអូប | 13 | 98 | 2 | 10 | 0 | 2 | 1 | 1 | 96 | 3 | 4 | 0 | 5 | 8 | 84 | 1 |
| ចេក | 288 | 74 | 26 | 269 | 0 | 0 | 0 | 0 | 100 | 1 | 12 | 16 | 0 | 21 | 51 | 18 |
| ម្រេច | 3 | 74 | 26 | 1 | 0 | 0 | 0 | 0 | 100 | 1 | 0 | 0 | 0 | 0 | 100 | 2 |
| ស្វាយចន្ទី | 35 | 93 | 7 | 30 | 0 | 1 | 0 | 1 | 98 | 3 | 0 | 8 | 0 | 14 | 78 | 3 |
| ជំឡុងមី | 26 | 86 | 14 | 21 | 0 | 1 | 0 | 0 | 99 | 2 | 0 | 2 | 0 | 12 | 86 | 4 |
| ដូង | 203 | 88 | 12 | 187 | 0 | 0 | 0 | 0 | 99 | 4 | 5 | 9 | 1 | 13 | 72 | 14 |
| ត្រសក់ | 15 | 91 | 9 | 9 | 0 | 7 | 1 | 0 | 91 | 4 | 0 | 0 | 4 | 20 | 76 | 3 |
| ទៀប | 50 | 90 | 10 | 46 | 0 | 0 | 0 | 0 | 99 | * | * | * | * | * | * | 4 |
| ក្រូចឆ្មា | 41 | 94 | 6 | 37 | 0 | 0 | 0 | 0 | 99 | 1 | 0 | 0 | 17 | 15 | 68 | 3 |
| ពោត | 20 | 94 | 6 | 14 | 0 | 7 | 0 | 0 | 93 | 5 | 0 | 0 | 0 | 18 | 82 | 2 |
| ស្វាយ | 296 | 74 | 26 | 269 | 0 | 0 | 0 | 0. | 99 | 8 | 1 | 3 | 0 | 18 | 78 | 20 |
| សណ្ដែកបាយ | 3 | 90 | 10 | 2 | 0 | 0 | 7 | 0. | 93 | 1 | 0 | 0 | 11 | 0 | 89 | 0 |
| ស្រូវធម្មតា | 68 | 89 | 11 | 60 | 0 | 1 | 0 | 0 | 99 | 6 | 0 | 0 | 8 | 6 | 86 | 3 |
| ក្រូចពោធិ៍សាត់ | 16 | 98 | 2 | 14 | 0 | 1 | 0 | 0 | 99 | 1 | 0 | 0 | 0 | 37 | 63 | 2 |
| ម្នាស់ | 7 | 84 | 16 | 6 | 0 | 0 | 0 | 0 | 100 | * | * | * | * | * | * | 1 |
| កៅស៊ូ | 1 | 93 | 7 | * | * | * | * | * | * | 1 | 0 | 0 | 0 | 0 | 100 | * |
| ល្ង | * | * | * | * | * | * | * | * | * | * | * | * | * | * | * | * |
| សណ្ដែកសៀង | * | * | * | * | * | * | * | * | * | * | * | * | * | * | * | * |
| ស្រូវដំណើប | 2 | 100 | 0 | 2 | 0 | 0 | 0 | 0 | 100 | * | * | * | * | * | * | * |
| អំពៅ | 20 | 94 | 6 | 18 | 0 | 0 | 0 | 0 | 100 | * | * | * | * | * | * | 1 |

# ធញ្ញជាតិប្រមូលផលយកគ្រាប់

## តារាង ៣.៥.ក. ស្រូវក្រអូប ចំនួនគ្រួសារដាំស្រូវក្រអូបដែលរាយការណ៍គិតជាពាន់ លើផ្ទៃដីបានដាំដុះ និងបរិមាណប្រមូលផលទិន្នផល នៅកម្រិតតំបន់/ខេត្ត នៅកាលបរិច្ឆេទយោង

| តំបន់ខេត្ត/ | ក្បាលដី | | | | | ដីជុំវិញលំនៅដ្ឋាន | | | | | សរុប | | | | |
|---|---|---|---|---|---|---|---|---|---|---|---|---|---|---|---|
| | កសិដ្ឋាន | ផ្ទៃដី បានដាំដុះ | ផ្ទៃដី បានប្រមូល | បរិមាណ ប្រមូលផល | ទិន្នផល | កសិដ្ឋាន | ផ្ទៃដី បានដាំដុះ | ផ្ទៃដី បាប្រមូល | បរិមាណ ប្រមូលផល | ទិន្នផល | កសិដ្ឋាន | ផ្ទៃដី បានដាំដុះ | ផ្ទៃដី បានប្រមូល | បរិមាណ ប្រមូលផល | ទិន្នផល |
| | ចំនួន | ហិកតា | ហិកតា | តោន | គីឡូក្រាមក្នុង ១ហិកតា | ចំនួន | ហិកតា | ហិកតា | តោន | គីឡូក្រាមក្នុង ១ហិកតា | ចំនួន | ហិកតា | ហិកតា | តោន | គីឡូក្រាមក្នុង ១ហិកតា |
| **ប្រទេសកម្ពុជា** | 215 | 430,716 | 408,205 | 1,062,854 | 2,604 | 13 | 12,475 | 12,141 | 35,437 | 2,919 | 226 | 443,191 | 420,346 | 1,098,291 | **2,613** |
| **តំបន់វាលទំនាប** | 58 | 85,514 | 81,618 | 171,672 | 2,103 | 5 | 3,836 | 3,711 | 9,278 | 2,500 | 63 | 89,350 | 85,329 | 180,951 | **2,121** |
| កំពង់ចាម | 7 | 6,601 | 6,281 | 16,969 | 2,702 | 3 | 2,712 | 2,712 | 7,188 | 2,650 | 9 | 9,314 | 8,993 | 24,156 | **2,686** |
| កណ្តាល | * | * | * | * | * | * | * | * | * | * | * | * | * | * | * |
| ភ្នំពេញ | * | * | * | * | * | * | * | * | * | * | * | * | * | * | * |
| ព្រៃវែង | 28 | 38,175 | 37,217 | 86,275 | 2,318 | * | * | * | * | * | 28 | 38,175 | 37,217 | 86,275 | **2,318** |
| ស្វាយរៀង | 7 | 7,576 | 7,538 | 16,855 | 2,236 | * | * | * | * | * | 7 | 7,576 | 7,538 | 16,855 | **2,236** |
| តាកែវ | 13 | 26,472 | 23,963 | 36,411 | 1,519 | 2 | 1,039 | 915 | 1,970 | 2,153 | 15 | 27,511 | 24,878 | 38,381 | **1,543** |
| ត្បូងឃ្មុំ | 3 | 6,150 | 6,079 | 13,420 | 2,208 | * | * | * | * | * | 4 | 6,234 | 6,163 | 13,540 | **2,197** |
| **ការរួមបញ្ចូលនៃខេត្ត** | * | * | * | * | * | * | * | * | * | * | * | | * | * | * |
| **តំបន់បឹងទន្លេសាប** | 121 | 297,552 | 281,172 | 790,486 | 2,811 | 5 | 6,635 | 6,515 | 22,200 | 3,408 | 125 | 304,187 | 287,688 | 812,686 | **2,825** |
| បន្ទាយមានជ័យ | 24 | 73,411 | 71,854 | 228,030 | 3,174 | * | * | * | * | * | 25 | 74,002 | 72,445 | 231,932 | **3,201** |
| បាត់ដំបង | 26 | 93,917 | 86,668 | 339,078 | 3,912 | * | * | * | * | * | 26 | 94,085 | 86,820 | 339,640 | **3,912** |
| កំពង់ឆ្នាំង | 14 | 14,572 | 14,385 | 26,819 | 1,864 | 2 | 2,843 | 2,843 | 8,375 | 2,946 | 16 | 17,414 | 17,228 | 35,194 | **2,043** |
| កំពង់ធំ | 14 | 19,773 | 18,521 | 49,298 | 2,662 | * | * | * | * | * | 14 | 20,689 | 19,437 | 51,936 | **2,672** |
| ពោធិ៍សាត់ | 10 | 20,996 | 16,374 | 28,357 | 1,732 | 1 | 1,828 | 1,806 | 6,093 | 3,374 | 11 | 22,823 | 18,180 | 34,451 | **1,895** |
| សៀមរាប | 25 | 49,574 | 48,801 | 90,989 | 1,864 | * | * | * | * | * | 25 | 49,574 | 48,801 | 90,989 | **1,864** |
| ឧត្តរមានជ័យ | 8 | 25,309 | 24,569 | 27,914 | 1,136 | 1 | 291 | 208 | 631 | 3,034 | 9 | 25,599 | 24,777 | 28,544 | **1,152** |
| ប៉ៃលិន | * | * | * | * | * | * | * | * | * | * | * | * | * | * | * |
| **ការរួមបញ្ចូលនៃខេត្ត** | * | * | * | * | * | 1 | 1,675 | 1,659 | 7,102 | 4,281 | * | * | * | * | * |
| **តំបន់ឆ្នេរសមុទ្រ** | 9 | 6,991 | 6,594 | 13,717 | 2,080 | * | * | * | * | * | 9 | 7,415 | 7,006 | 14,213 | **2,029** |
| កំពត | 8 | 6,731 | 6,341 | 13,132 | 2,071 | * | * | * | * | * | 9 | 7,155 | 6,752 | 13,629 | **2,019** |
| កោះកុង | * | 149 | * | * | * | * | * | * | * | * | * | * | * | * | * |
| ព្រះសីហនុ | * | * | * | * | * | * | * | * | * | * | * | * | * | * | * |
| កែប | * | * | * | * | * | * | * | * | * | * | * | * | * | * | * |
| **ការរួមបញ្ចូលនៃខេត្ត** | * | * | * | * | * | * | * | * | * | * | * | * | * | * | * |
| **តំបន់ភ្នំ និងខ្ពង់រាប** | 26 | 40,659 | 38,821 | 86,979 | 2,241 | 3 | 1,580 | 1,503 | 3,461 | 2,303 | 29 | 42,238 | 40,324 | 90,441 | **2,243** |
| កំពង់ស្ពឺ | 17 | 10,532 | 10,329 | 26,654 | 2,581 | 2 | 1,361 | 1,329 | 2,987 | 2,248 | 19 | 11,893 | 11,657 | 29,641 | **2,543** |
| ក្រចេះ | 2 | 21,76 | 1,608 | 3,099 | 1,927 | * | * | * | * | * | 2 | 2,341 | 1,728 | 3,493 | **2,021** |
| មណ្ឌលគិរី | * | * | * | * | | * | * | * | * | * | * | * | * | * | * |
| ព្រះវិហារ | 7 | 26,960 | 25,893 | 55,263 | 2,134 | * | * | * | * | * | 7 | 27,014 | 25,947 | 55,344 | **2,133** |
| រតនគិរី | * | * | * | * | * | * | * | * | * | * | * | * | * | * | * |
| ស្ទឹងត្រែង | * | * | * | * | * | * | * | * | * | * | * | * | * | * | * |
| **ការរួមបញ្ចូលនៃខេត្ត** | 1 | 991 | 991 | 1,963 | 1,981 | * | * | * | * | * | 1 | 991 | 991 | 1,963 | **1,981** |

*តារាង ៣.៥.ខ. ស្រូវក្រអូបដែលបានដាំក្នុងក្បាលដី ចំនួនគ្រួសារដាំស្រូវក្រអូបគិតជាពាន់ ចែកទៅតាមការប្រើប្រាស់ជី ការប្រើប្រាស់ថ្នាំសម្លាប់សត្វល្អិត ការប្រើប្រាស់ប្រព័ន្ធស្រោចស្រព ការរក្សាស្តុកទុកដំណាំ គោលបំណងផលិតកម្មដំណាំ បរិមាណ តម្លៃនៃការលក់ នៅកម្រិតតំបន់/ខេត្ត នៅកាលបរិច្ឆេទយោង*

| តំបន់ខេត្ត/ | ក្បាលដី | | | | | | | | | | | |
|---|---|---|---|---|---|---|---|---|---|---|---|---|
| | ចំនួនកសិដ្ឋាន | ដំណាំដែលបានប្រើជី | ដំណាំដែលប្រើថ្នាំសំលាប់សត្វល្អិត | ដំណាំដែលបានប្រើប្រព័ន្ធស្រោចស្រព | ការស្តុកដំណាំទាំងនៅក្នុង និងក្រៅកសិដ្ឋាន | | ចំនួនកសិដ្ឋានដែលផលិតសម្រាប់ប្រើប្រាស់ក្នុងគ្រួសារ | ចំនួនកសិដ្ឋានដែលផលិតសម្រាប់លក់ | ភាគរយនៃកសិដ្ឋានផលិតសម្រាប់ប្រើប្រាស់ក្នុងគ្រួសារ | ភាគរយនៃកសិដ្ឋានផលិតសម្រាប់លក់ | បរិមាណដែលបានលក់ | តំលៃជាមធ្យមក្នុង១ឯកតា |
| | | កសិដ្ឋាន | កសិដ្ឋាន | កសិដ្ឋាន | កសិដ្ឋាន | តោន | កសិដ្ឋាន | កសិដ្ឋាន | ភាគរយ | ភាគរយ | តោន | រៀល |
| **ប្រទេសកម្ពុជា** | 215 | 197 | 142 | 84 | 111 | 320,038 | 182 | 129 | 50 | 50 | 764,482 | 3,068 |
| **តំបន់វាលទំនាប** | 58 | 57 | 48 | 28 | 24 | 156,917 | 53 | 29 | 60 | 30 | 94,893 | 1,097 |
| កំពង់ចាម | 7 | 6 | 5 | 4 | 3 | 5,768 | 6 | 3 | 70 | 30 | 8,479 | 957 |
| កណ្តាល | * | * | * | * | * | * | * | * | * | * | * | * |
| ភ្នំពេញ | * | * | * | * | * | * | * | * | * | * | * | * |
| ព្រៃវែង | 28 | 28 | 25 | 9 | 11 | 5,751 | 26 | 16 | 60 | 40 | 52,106 | 1,016 |
| ស្វាយរៀង | 7 | 7 | 5 | 3 | 2 | 545 | 6 | 2 | 70 | 30 | 9,832 | 1,057 |
| តាកែវ | 13 | 13 | 10 | 8 | 7 | 13,662 | 12 | 6 | 70 | 30 | 20,867 | 1,165 |
| ត្បូងឃ្មុំ | 3 | 3 | 3 | 3 | * | * | 3 | 2 | 70 | 20 | 2,671 | 1,946 |
| **ការរួមបញ្ចូលនៃខេត្ត** | * | * | * | * | * | * | * | * | * | * | * | * |
| **តំបន់បឹងទន្លេសាប** | 121 | 114 | 87 | 49 | 65 | 151,606 | 102 | 74 | 50 | 50 | 606,946 | 4,504 |
| បន្ទាយមានជ័យ | 24 | 24 | 17 | 13 | 13 | 28,939 | 19 | 20 | 30 | 60 | 180,441 | 1,072 |
| បាត់ដំបង | 26 | 26 | 25 | 19 | 11 | 8,951 | 22 | 22 | 30 | 70 | 296,099 | 973 |
| កំពង់ឆ្នាំង | 14 | 14 | 7 | 4 | 9 | 6,544 | 10 | 7 | 60 | 40 | 16,960 | 1,148 |
| កំពង់ធំ | 14 | 12 | 8 | 4 | 5 | 2,825 | 13 | 6 | 70 | 30 | 35,037 | 1,024 |
| ពោធិ៍សាត់ | 10 | 10 | 7 | 5 | 4 | 1,700 | 8 | 4 | 70 | 30 | 13,356 | 6,179 |
| សៀមរាប | 25 | 23 | 19 | 4 | 17 | 9,892 | 23 | 13 | 60 | 40 | 52,336 | 1,190 |
| ឧត្តរមានជ័យ | 8 | 6 | 3 | * | 7 | 92,755 | 7 | 3 | 70 | 30 | 12,717 | 72,441 |
| ប៉ៃលិន | * | * | * | * | * | * | * | * | * | * | * | * |
| **ការរួមបញ្ចូលនៃខេត្ត** | * | * | * | * | * | * | * | * | * | * | * | * |
| **តំបន់ឆ្នេរសមុទ្រ** | 9 | 8 | 4 | 3 | 5 | 2,115 | 7 | 6 | 50 | 50 | 7,802 | 1,219 |
| កំពត | 8 | 8 | 4 | 3 | 5 | 1,977 | 7 | 5 | 50 | 50 | 7,512 | 1,223 |
| កោះកុង | * | * | * | * | * | * | * | * | * | * | * | * |
| ព្រះសីហនុ | * | * | * | * | * | * | * | * | * | * | * | * |
| កែប | * | * | * | * | * | * | * | * | * | * | * | * |
| **ការរួមបញ្ចូលនៃខេត្ត** | * | * | * | * | * | * | * | * | * | * | * | * |
| **តំបន់ភ្នំ និងខ្ពង់រាប** | 26 | 17 | 3 | 4 | 17 | 9,399 | 21 | 20 | 40 | 60 | 54,841 | 1,160 |
| កំពង់ស្ពឺ | 17 | 15 | 2 | 3 | 9 | 2,333 | 12 | 13 | 30 | 70 | 21,064 | 1,174 |

| | | | | | | | | | | | |
|---|---|---|---|---|---|---|---|---|---|---|---|
| ក្រចេះ | 2 | 1 | * | 1 | 1 | 2,962 | 1 | * | 90 | 10 | 787 | 902 |
| មណ្ឌលគិរី | * | * | * | * | * | * | * | * | * | * | * | * |
| ព្រះវិហារ | 7 | 1 | * | * | 6 | 3,531 | 7 | 6 | 50 | 50 | 32,160 | 1,146 |
| រតនគិរី | * | * | * | * | * | * | * | * | * | * | * | * |
| ស្ទឹងត្រែង | * | * | * | * | * | * | * | * | * | * | * | * |
| **ការរួមបញ្ចូលនៃខេត្ត** | 1 | * | 1 | * | 1 | 574 | * | * | * | * | * | * |

*តារាង ៣.៥.គ. ស្រូវក្រអូបដែលដាំនៅក្នុងដីជុំវិញលំនៅដ្ឋាន ចំនួនគ្រួសារដាំស្រូវក្រអូបគិតជាពាន់ ចែកទៅតាមការប្រើប្រាស់ជី ការប្រើប្រាស់ថ្នាំសម្លាប់សត្វល្អិត ការប្រើប្រាស់ប្រព័ន្ធស្រោចស្រព ការរក្សាស្តុកទុកដំណាំ គោលបំណងផលិតកម្មដំណាំ បរិមាណ តម្លៃនៃការលក់ នៅកម្រិតតំបន់/ខេត្ត នៅកាលបរិច្ឆេទយោង*

| តំបន់ខេត្ត/ | *ដីជុំវិញលំនៅដ្ឋាន* | | | | | | | | | | | |
|---|---|---|---|---|---|---|---|---|---|---|---|---|
| | ចំនួនកសិដ្ឋាន | ដំណាំដែលបានប្រើជី | ដំណាំដែលប្រើថ្នាំសំលាប់សត្វល្អិត | ដំណាំដែលបានប្រើប្រព័ន្ធស្រោចស្រព | ការស្តុកដំណាំទាំងនៅក្នុង និងក្រៅកសិដ្ឋាន | | ចំនួនកសិដ្ឋានដែលផលិតសម្រាប់ប្រើប្រាស់ក្នុងគ្រួសារ | ចំនួនកសិដ្ឋានដែលផលិតសម្រាប់លក់ | ភាគរយនៃកសិដ្ឋានផលិតសម្រាប់ប្រើប្រាស់ក្នុងគ្រួសារ | ភាគរយនៃកសិដ្ឋានផលិតសម្រាប់លក់ | បរិមាណដែលបានលក់ | តំលៃជាមធ្យមក្នុង១ឯកតា |
| | | កសិដ្ឋាន | កសិដ្ឋាន | កសិដ្ឋាន | កសិដ្ឋាន | តោន | កសិដ្ឋាន | កសិដ្ឋាន | ភាគរយ | ភាគរយ | តោន | រៀល |
| **ប្រទេសកម្ពុជា** | 13 | 12 | 9 | 7 | 5 | 2,855 | 11 | 7 | 60 | 40 | 20,377 | 1,029 |
| **តំបន់វាលទំនាប** | 5 | 5 | 4 | 2 | 1 | 292 | 4 | 1 | 80 | 20 | 1,621 | 1,142 |
| កំពង់ចាម | 3 | 3 | 2 | * | * | * | 2 | 1 | 70 | 30 | 1,476 | 1,141 |
| កណ្ដាល | * | * | * | * | * | * | * | * | * | * | * | * |
| ភ្នំពេញ | * | * | * | * | * | * | * | * | * | * | * | * |
| ព្រៃវែង | * | * | * | * | * | * | * | * | * | * | * | * |
| ស្វាយរៀង | * | * | * | * | * | * | * | * | * | * | * | * |
| តាកែវ | 2 | 2 | 2 | 2 | 1 | 292 | 2 | * | 90 | * | * | * |
| ត្បូងឃ្មុំ | * | * | * | * | * | * | * | * | * | * | * | * |
| **ការរួមបញ្ចូលនៃខេត្ត** | * | * | * | * | * | * | * | * | * | * | * | * |
| **តំបន់បឹងទន្លេសាប** | 5 | 5 | 4 | 4 | 3 | 1,957 | 4 | 3 | 50 | 50 | 16,880 | 875 |
| បន្ទាយមានជ័យ | * | * | * | * | * | * | * | * | * | * | * | * |
| បាត់ដំបង | * | * | * | * | * | * | * | * | * | * | * | * |
| កំពង់ឆ្នាំង | 2 | 2 | 2 | 2 | 1 | 599 | 2 | 2 | 50 | 50 | 6,003 | 686 |
| កំពង់ធំ | * | * | * | * | * | * | * | * | * | * | * | * |
| ពោធិ៍សាត់ | 1 | 1 | 1 | 1 | * | * | 1 | 1 | 20 | 80 | 5,183 | 982 |
| សៀមរាប | * | * | * | * | * | * | * | * | * | * | * | * |
| ឧត្តរមានជ័យ | * | * | * | * | * | * | * | * | * | * | * | * |
| ប៉ៃលិន | * | * | * | * | * | * | * | * | * | * | * | * |
| **ការរួមបញ្ចូលនៃខេត្ត** | 1 | 1 | 1 | 1 | 1 | 767 | 2 | 1 | 60 | 50 | 5,693 | 1,000 |
| **តំបន់ឆ្នេរសមុទ្រ** | * | * | * | * | * | * | * | * | * | * | * | * |
| កំពត | * | * | * | * | * | * | * | * | * | * | * | * |

| | | | | | | | | | | | | |
|---|---|---|---|---|---|---|---|---|---|---|---|---|
| កោះកុង | * | * | * | * | * | * | * | * | * | * | * | * |
| ព្រះសីហនុ | * | * | * | * | * | * | * | * | * | * | * | * |
| កែប | * | * | * | * | * | * | * | * | * | * | * | * |
| **ការរួមបញ្ចូលនៃខេត្ត** | * | * | * | * | * | * | * | * | * | * | * | * |
| **តំបន់ភ្នំ និងខ្ពង់រាប** | 3 | 3 | * | * | 1 | 545 | 2 | 2 | 50 | 50 | 1,651 | 1,197 |
| កំពង់ស្ពឺ | 2 | 2 | * | * | 1 | 71 | 2 | 2 | 50 | 50 | 1,651 | 1,197 |
| ក្រចេះ | * | * | * | * | * | * | * | * | * | * | * | * |
| មណ្ឌលគិរី | * | * | * | * | * | * | * | * | * | * | * | * |
| ព្រះវិហារ | * | * | * | * | * | * | * | * | * | * | * | * |
| រតនគិរី | * | * | * | * | * | * | * | * | * | * | * | * |
| ស្ទឹងត្រែង | * | * | * | * | * | * | * | * | * | * | * | * |
| **ការរួមបញ្ចូលនៃខេត្ត** | * | * | * | 1 | * | * | * | * | * | * | * | * |

*តារាង ៣.៦.ក. ពោត (ពណ៌ស/លឿង/ស្វាយ) ចំនួនគ្រួសារដាំពោតដែលរាយការណ៍គិតជាពាន់ លើផ្ទៃដីបានដាំដុះ និងបរិមាណប្រមូលផល  ទិន្នផល នៅកម្រិតតំបន់/ខេត្ត នៅកាលបរិច្ឆេទយោង*

| តំបន់ខេត្ត/ | ក្បាលដី | | | | | ដីជុំវិញលំនៅដ្ឋាន | | | | | សរុប | | | | |
|---|---|---|---|---|---|---|---|---|---|---|---|---|---|---|---|
| | កសិដ្ឋាន | ផ្ទៃដីបានដាំដុះ | ផ្ទៃដីបានប្រមូលផល | បរិមាណប្រមូលផល | ទិន្នផល | កសិដ្ឋាន | ផ្ទៃដីបានដាំដុះ | ផ្ទៃដីបានប្រមូលផល | បរិមាណប្រមូលផល | ទិន្នផល | កសិដ្ឋាន | ផ្ទៃដីបានដាំដុះ | ផ្ទៃដីបានប្រមូលផល | បរិមាណប្រមូលផល | ទិន្នផល |
| | ចំនួន (គិតជាពាន់) | ហិកតា | ហិកតា | តោន | គីឡូក្រាមក្នុង ១ហិកតា | ចំនួន (គិតជាពាន់) | ហិកតា | ហិកតា | តោន | គីឡូក្រាមក្នុង ១ហិកតា | ចំនួន (គិតជាពាន់) | ហិកតា | ហិកតា | តោន | គីឡូក្រាមក្នុង ១ហិកតា |
| **ប្រទេសកម្ពុជា** | 42 | 93,053 | 72,346 | 325,895 | 4,505 | 20 | 5,949 | 4,393 | 20,936 | 4,766 | 61 | 99,002 | 76,739 | 346,831 | 4,520 |
| **តំបន់វាលទំនាប** | 11 | 8,681 | 7,810 | 42,320 | 5,419 | 4 | 868 | 657 | 5,210 | 7,930 | 15 | 9,549 | 8,468 | 47,529 | 5,613 |
| កំពង់ចាម | 3 | 1,748 | 1,619 | 5,303 | 3,275 | 1 | 358 | 253 | 1,009 | 3,988 | 4 | 2,106 | 1,872 | 6,312 | 3,372 |
| កណ្ដាល | 4 | 2,427 | 2,200 | 14,221 | 6,464 | 1 | 339 | 339 | 3,831 | 11,301 | 5 | 2,766 | 2,538 | 18,053 | 7,113 |
| ភ្នំពេញ | * | * | * | * | * | * | * | * | * | * | * | * | * | * | * |
| ព្រៃវែង | 1 | 1,272 | 855 | 8,357 | 9,774 | * | * | * | * | * | 1 | 1,273 | 855 | 8,357 | 9,774 |
| ស្វាយរៀង | * | * | * | * | * | * | * | * | * | * | * | * | * | * | * |
| តាកែវ | 1 | 427 | 339 | 981 | 2,894 | 1 | 36 | 22 | 88 | 4,000 | 2 | 463 | 361 | 1,069 | 2,961 |
| ត្បូងឃ្មុំ | 3 | 2,805 | 2,796 | 13,452 | 4,811 | 1 | 90 | 44 | 282 | 6,409 | 3 | 2,896 | 2,840 | 13,734 | 4,836 |
| **ការរួមបញ្ចូលនៃខេត្ត** | * | * | * | * | * | * | * | * | * | * | * | * | * | * | * |
| **តំបន់បឹងទន្លេសាប** | 24 | 80,887 | 62,114 | 275,471 | 4,435 | 10 | 3,177 | 2,311 | 8,935 | 3,866 | 33 | 84,064 | 64,424 | 284,405 | 4,415 |
| បន្ទាយមានជ័យ | 1 | 6,631 | 6,629 | 39,165 | 5,908 | 1 | 565 | 565 | 4,208 | 7,448 | 2 | 7,196 | 7,194 | 43,373 | 6,029 |
| បាត់ដំបង | 15 | 60,001 | 44,941 | 185,120 | 4,119 | 1 | 473 | 345 | 624 | 1,809 | 16 | 60,474 | 45,286 | 185,743 | 4,102 |
| កំពង់ឆ្នាំង | 1 | 1,118 | 1,118 | 2,403 | 2,149 | 1 | 132 | 131 | 745 | 5,687 | 2 | 1,250 | 1,249 | 3,148 | 2,520 |
| កំពង់ធំ | 1 | 215 | 204 | 642 | 3,147 | 2 | 139 | 97 | 101 | 1,041 | 3 | 354 | 301 | 743 | 2,468 |
| ពោធិ៍សាត់ | 3 | 5,793 | 3,724 | 22,759 | 6,111 | 2 | 192 | 9 | 27 | 3,000 | 5 | 5,984 | 3,733 | 22,786 | 6,104 |
| សៀមរាប | 1 | 438 | 416 | 874 | 2,101 | 1 | 58 | 25 | 40 | 1,600 | 2 | 496 | 441 | 914 | 2,073 |
| ឧត្ដរមានជ័យ | * | * | * | * | * | 1 | 107 | 68 | 31 | 456 | 2 | 501 | 192 | 130 | 677 |
| ប៉ៃលិន | 2 | 6,298 | 4,958 | 24,408 | 4,923 | 1 | 1,511 | 1,070 | 3,159 | 2,952 | 3 | 7,809 | 6,029 | 27,567 | 4,572 |
| **ការរួមបញ្ចូលនៃខេត្ត** | * | * | * | * | * | * | * | * | * | * | * | * | * | * | * |
| **តំបន់ឆ្នេរសមុទ្រ** | 2 | 1,120 | 977 | 3,029 | 3,100 | * | * | * | * | * | 2 | 1,196 | 1,031 | 3,145 | 3,050 |
| កំពត | 2 | 1,007 | 936 | 2,976 | 3,179 | * | * | * | * | * | 2 | 1,083 | 990 | 3,092 | 3,123 |
| កោះកុង | * | * | * | * | * | * | * | * | * | * | * | * | * | * | * |
| ព្រះសីហនុ | * | * | * | * | * | * | * | * | * | * | * | * | * | * | * |
| កែប | * | * | * | * | * | * | * | * | * | * | * | * | * | * | * |
| **ការរួមបញ្ចូលនៃខេត្ត** | * | * | * | * | * | * | * | * | * | * | * | * | * | * | * |
| **តំបន់ភ្នំ និងខ្ពង់រាប** | 5 | 2,365 | 1,445 | 5,075 | 3,512 | 6 | 1,829 | 1,372 | 6,676 | 4,866 | 11 | 4,194 | 2,817 | 11,751 | 4,171 |
| កំពង់ស្ពឺ | 1 | 397 | 248 | 331 | 1,335 | 1 | 128 | 4 | 10 | 2,500 | 2 | 526 | 251 | 341 | 1,359 |
| ក្រចេះ | 1 | 444 | 280 | 2,130 | 7,607 | 2 | 344 | 54 | 132 | 2,444 | 3 | 789 | 334 | 2,262 | 6,772 |
| មណ្ឌលគិរី | * | * | * | * | * | * | * | * | * | * | * | * | * | * | * |
| ព្រះវិហារ | * | * | * | * | * | 3 | 1,285 | 1,244 | 6,469 | 5,200 | 3 | 1,378 | 1,244 | 6,469 | 5,200 |
| រតនគិរី | 2 | 1,298 | 842 | 2,571 | 3,053 | 1 | 7 | 6 | 25 | 4,167 | 2 | 1,305 | 848 | 2,595 | 3,060 |
| ស្ទឹងត្រែង | * | * | * | * | * | * | * | * | * | * | 1 | 122 | 65 | 41 | 631 |
| **ការរួមបញ្ចូលនៃខេត្ត** | 1 | 225 | 75 | 43 | 573 | * | * | * | * | * | * | * | * | * | * |

*តារាង ៣.៦.៥ ពោត (ពណ៌ស/លឿង/ស្វាយ)ដែលបានដាំក្នុងក្បាលដី ចំនួនគ្រួសារដាំពោតគិតជាពាន់ ចែកទៅតាមការប្រើប្រាស់ជី ការប្រើប្រាស់ថ្នាំសម្លាប់សត្វល្អិត ការប្រើប្រាស់ប្រព័ន្ធស្រោចស្រព ការរក្សាស្តុកទុកដំណាំ គោលបំណងផលិតកម្មដំណាំ បរិមាណ តម្លៃនៃការលក់ នៅកម្រិតតំបន់/ខេត្ត នៅកាលបរិច្ឆេទយោង*

| តំបន់ខេត្ត/ | ក្បាលដី | | | | | | | | | |
|---|---|---|---|---|---|---|---|---|---|---|
| | ចំនួនកសិដ្ឋាន (គិតជាពាន់) | ដំណាំដែលបានប្រើជី | ដំណាំដែលបានប្រើថ្នាំសំលាប់ | ដំណាំដែលបានប្រើប្រព័ន្ធស្រោចស្រព | ចំនួនកសិដ្ឋានដែលផលិតសម្រាប់ប្រើប្រាស់ក្នុងគ្រួសារ | ចំនួនកសិដ្ឋានដែលផលិតសម្រាប់លក់ | ភាគរយនៃកសិដ្ឋានផលិតសម្រាប់ប្រើប្រាស់ក្នុងគ្រួសារ | ភាគរយនៃកសិដ្ឋានផលិតសម្រាប់លក់ | បរិមាណសរុបដែលបានលក់ | តំលៃជាមធ្យមក្នុង ១ឯកតា |
| | | កសិដ្ឋាន(គិតជាពាន់) | កសិដ្ឋាន(គិតជាពាន់) | កសិដ្ឋាន(គិតជាពាន់) | កសិដ្ឋាន(គិតជាពាន់) | កសិដ្ឋាន(គិតជាពាន់) | ភាគរយ | ភាគរយ | តោន | រៀល |
| **ប្រទេសកម្ពុជា** | 42 | 26 | 29 | 11 | 10 | 30 | 10 | 90 | 288 | 1,012 |
| **តំបន់វាលទំនាប** | 11 | 9 | 8 | 7 | 3 | 10 | 10 | 90. | 42 | 906 |
| កំពង់ចាម | 3 | 2 | 2 | 1 | 1 | 2 | 10 | 90. | 5 | 909 |
| កណ្តាល | 4 | 3 | 3 | 3 | 1 | 3 | 0 | 100 | 14 | 925 |
| ភ្នំពេញ | * | * | * | * | * | * | * | * | * | * |
| ព្រៃវែង | 1 | 1 | 1 | 1 | * | 1 | 0 | 100 | 8 | 685 |
| ស្វាយរៀង | * | * | * | * | * | * | * | * | * | * |
| តាកែវ | 1 | 1 | 1 | * | * | * | * | * | * | * |
| ត្បូងឃ្មុំ | 3 | 2 | 2 | 2 | 1 | 3 | 0 | 100 | 13 | 986 |
| **ការរួមបញ្ចូលនៃខេត្ត** | * | * | * | * | * | * | * | * | * | * |
| **តំបន់បឹងទន្លេសាប** | 24 | 14 | 19 | 3 | 3 | 18 | 10 | 90 | 242 | 1,077 |
| បន្ទាយមានជ័យ | 1 | 1 | 1 | 1 | 1 | 1 | 40 | 70 | 11 | 1,224 |
| បាត់ដំបង | 15 | 9 | 13 | 1 | 1 | 12 | 0 | 100 | 182 | 867 |
| កំពង់ឆ្នាំង | 1 | 1 | 1 | * | * | 1 | * | 100 | 2 | 2,038 |
| កំពង់ធំ | 1 | 1 | * | * | * | * | * | * | * | * |
| ពោធិ៍សាត់ | 3 | 1 | 2 | * | * | 2 | * | 100 | 23 | 1,042 |
| សៀមរាប | 1 | 1 | 1 | 1 | * | 1 | * | 90 | 1 | 1,935 |
| ឧត្តរមានជ័យ | * | * | * | * | * | * | * | * | * | * |
| ប៉ៃលិន | 2 | * | 1 | * | * | 1 | * | 90 | 23 | 1,254 |
| **ការរួមបញ្ចូលនៃខេត្ត** | * | 1 | 1 | 1 | 2 | * | 10 | * | * | * |
| **តំបន់ឆ្នេរសមុទ្រ** | 2 | 2 | 1 | * | 1 | 1 | 20 | 80 | 2 | 833 |
| កំពត | 2 | 2 | 1 | * | 1 | 1 | 10 | 80 | 2 | 829 |
| កោះកុង | * | * | * | * | * | * | * | * | * | * |
| ព្រះសីហនុ | * | * | * | * | * | * | * | * | * | * |
| កែប | * | * | * | * | * | * | * | * | * | * |
| **ការរួមបញ្ចូលនៃខេត្ត** | * | * | * | * | * | * | * | * | * | * |
| **តំបន់ភ្នំ និងខ្ពង់រាប** | 5 | 1 | * | * | 2 | 1 | 80 | 20 | 3 | 1,174 |
| កំពង់ស្ពឺ | 1 | * | * | * | 1 | * | 80 | * | * | * |

| | | | | | | | | | | |
|---|---|---|---|---|---|---|---|---|---|---|
| ក្រចេះ | 1 | 1 | * | * | * | * | * | * | * | * |
| មណ្ឌលគិរី | * | * | * | * | * | * | * | * | * | * |
| ព្រះវិហារ | * | * | * | * | * | * | * | * | * | * |
| រតនគិរី | 2 | * | * | * | 1 | * | 80 | * | * | * |
| ស្ទឹងត្រែង | * | * | * | * | * | * | * | * | * | * |
| **ការរួមបញ្ចូលនៃខេត្ត** | 1 | * | * | * | 1 | 1 | 50 | 20 | 3 | 1,174 |

*តារាង ៣.៦.គ ពោត (ពណ៌ស/លឿង/ស្វាយ)ដែលបានដាំក្នុងដីជុំវិញលំនៅដ្ឋាន ចំនួនគ្រួសារដាំពោតគិតជាពាន់ ចែកទៅតាមការប្រើប្រាស់ជី ការប្រើប្រាស់ថ្នាំសម្លាប់សត្វល្អិត ការប្រើប្រាស់ប្រព័ន្ធស្រោចស្រព ការរក្សាស្តុកទុកដំណាំ គោលបំណងផលិតកម្មដំណាំ បរិមាណ តម្លៃនៃការលក់ នៅកម្រិតតំបន់/ខេត្ត នៅកាលបរិច្ឆេទយោង*

| **តំបន់ខេត្ត/** | **ដីជុំវិញលំនៅដ្ឋាន** | | | | | | | | | |
|---|---|---|---|---|---|---|---|---|---|---|
| | **ចំនួនកសិដ្ឋាន (គិតជាពាន់)** | **ដំណាំដែលបានប្រើជី** | **ដំណាំដែលបានប្រើថ្នាំសំលាប់** | **ដំណាំដែលបានប្រើប្រព័ន្ធស្រោចស្រព** | **ចំនួនកសិដ្ឋានដែលផលិតសម្រាប់ប្រើប្រាស់ក្នុងគ្រួសារ** | **ចំនួនកសិដ្ឋានដែលផលិតសម្រាប់លក់** | **ភាគរយនៃកសិដ្ឋានផលិតសម្រាប់ប្រើប្រាស់ក្នុងគ្រួសារ** | **ភាគរយនៃកសិដ្ឋានផលិតសម្រាប់លក់** | **បរិមាណសរុបដែលបានលក់** | **តំលៃជាមធ្យមក្នុង ១ឯកតា** |
| | | កសិដ្ឋាន(គិតជាពាន់) | កសិដ្ឋាន(គិតជាពាន់) | កសិដ្ឋាន(គិតជពាន់) | កសិដ្ឋាន(គិតជាពាន់) | កសិដ្ឋាន(គិតជាពាន់) | ភាគរយ | ភាគរយ | តោន | រៀល |
| **ប្រទេសកម្ពុជា** | 20 | 9 | 5 | 7 | 8 | 5 | 60 | 40 | 13 | 1,608 |
| **តំបន់វាលទំនាប** | 4 | 2 | 2 | 1 | 2 | 2 | 40 | 50 | 5 | 1,149 |
| កំពង់ចាម | 1 | 1 | 1 | * | 1 | * | * | * | * | * |
| កណ្តាល | 1 | 1 | 1 | 1 | * | 1 | * | 80 | 4 | 1,234 |
| ភ្នំពេញ | * | * | * | * | * | * | * | * | * | * |
| ព្រៃវែង | * | * | * | * | * | * | * | * | * | * |
| ស្វាយរៀង | * | * | * | * | * | * | * | * | * | * |
| តាកែវ | 1 | * | * | * | * | * | * | * | * | * |
| ត្បូងឃ្មុំ | 1 | * | * | * | * | * | * | * | * | * |
| **ការរួមបញ្ចូលនៃខេត្ត** | * | 1 | * | 1 | 1 | 1 | 80 | 50 | 1 | 1,100 |
| **តំបន់បឹងទន្លេសាប** | 10 | 5 | 3 | 4 | 4 | 3 | 40 | 60 | 6 | 1,768 |
| បន្ទាយមានជ័យ | 1 | 1 | 1 | 1 | 1 | 1 | 40 | 60 | 2 | 1,382 |
| បាត់ដំបង | 1 | * | 1 | * | * | 1 | * | 80 | 1 | 1,454 |
| កំពង់ឆ្នាំង | 1 | * | * | 1 | 1 | * | 50 | * | * | * |
| កំពង់ធំ | 2 | 1 | * | 1 | 1 | 1 | 60 | 40 | 0 | 2,574 |
| ពោធិ៍សាត់ | 2 | 1 | 1 | 1 | * | * | * | * | * | * |
| សៀមរាប | 1 | 1 | * | 1 | * | * | * | * | * | * |
| ឧត្តរមានជ័យ | 1 | 1 | * | * | 1 | * | * | * | * | * |
| ប៉ៃលិន | 1 | * | * | * | * | * | * | * | * | * |
| **ការរួមបញ្ចូលនៃខេត្ត** | * | 1 | 1 | * | 1 | 1 | 30 | 60 | 3 | 1,960 |
| **តំបន់ឆ្នេរសមុទ្រ** | * | * | * | * | * | * | * | * | * | * |

| | | | | | | | | | | |
|---|---|---|---|---|---|---|---|---|---|---|
| កំពត | * | * | * | * | * | * | * | * | * | * |
| កោះកុង | * | * | * | * | * | * | * | * | * | * |
| ព្រះសីហនុ | * | * | * | * | * | * | * | * | * | * |
| កែប | * | * | * | * | * | * | * | * | * | * |
| **ការរួមបញ្ចូលនៃខេត្ត** | * | * | * | * | * | * | * | * | * | * |
| **តំបន់ភ្នំ និងខ្ពង់រាប** | 6 | 1 | * | 1 | 3 | 1 | 90 | 10 | 2 | 2,034 |
| កំពង់ស្ពឺ | 1 | * | * | * | * | * | * | * | * | * |
| ក្រចេះ | 2 | 1 | * | * | * | * | * | * | * | * |
| មណ្ឌលគិរី | * | * | * | * | * | * | * | * | * | * |
| ព្រះវិហារ | 3 | * | * | 1 | 2 | * | 90 | * | * | * |
| រតនគិរី | 1 | * | * | * | * | * | * | * | * | * |
| ស្ទឹងត្រែង | * | * | * | * | * | * | * | * | * | * |
| **ការរួមបញ្ចូលនៃខេត្ត** | * | * | 1 | 1 | 1 | 1 | 90 | 10 | 2 | 2,050 |

## *តារាង ៣.៧.ក. ស្រូវធម្មតា ចំនួនគ្រួសារដាំស្រូវធម្មតា ដែលរាយការណ៍គិតជាពាន់ លើផ្ទៃដីបានដាំដុះ និងបរិមាណប្រមូលផល ទិន្នផល នៅកម្រិតតំបន់/ខេត្ត នៅកាលបរិច្ឆេទយោង*

| តំបន់ខេត្ត/ | ក្បាលដី | | | | | ដីជុំវិញលំនៅដ្ឋាន | | | | | សរុប | | | | |
|---|---|---|---|---|---|---|---|---|---|---|---|---|---|---|---|
| | កសិដ្ឋាន | ផ្ទៃដីបាន ដាំដុះ | ផ្ទៃដីបាន ប្រមូលផល | បរិមាណ ប្រមូលផល | ទិន្នផល | កសិដ្ឋាន | ផ្ទៃដីបាន ដាំដុះ | ផ្ទៃដីបាន ប្រមូលផល | បរិមាណ ប្រមូលផល | ទិន្នផល | កសិដ្ឋាន | ផ្ទៃដីបាន ដាំដុះ | ផ្ទៃដីបាន ប្រមូលផល | បរិមាណ ប្រមូលផល | ទិន្នផល |
| | ចំនួន (គិតជាពាន់) | ហិកតា | ហិកតា | តោន | គីឡូក្រាមក្នុង ១ហិកតា | ចំនួន (គិតជាពាន់) | ហិកតា | ហិកតា | តោន | គីឡូក្រាមក្នុង ១ហិកតា | ចំនួន (គិតជាពាន់) | ហិកតា | ហិកតា | តោន | គីឡូក្រាមក្នុង ១ហិកតា |
| **ប្រទេសកម្ពុជា** | 1,019 | 1,424,778 | 1,351,598 | 3,409,151 | 2,522 | 68 | 59,617 | 54,831 | 126,867 | 2,314 | 1074 | 1,484,394 | 1,406,428 | 3,536,018 | 2,514 |
| **តំបន់វាលទំនាប** | 439 | 515,829 | 504,532 | 1,650,287 | 3,271 | 29 | 18,490 | 17,656 | 39,375 | 2,230 | 465 | 534,319 | 522,187 | 1,689,662 | 3,236 |
| កំពង់ចាម | 60 | 70,931 | 69,793 | 202,457 | 2,901 | 9 | 6,494 | 6,131 | 13,194 | 2,152 | 68 | 77,425 | 75,924 | 215,651 | 2,840 |
| កណ្ដាល | 47 | 37,627 | 37,438 | 138,242 | 3,693 | 1 | 815 | 815 | 2,923 | 3,587 | 48 | 38,443 | 38,253 | 141,166 | 3,690 |
| ភ្នំពេញ | 10 | 5,075 | 5,011 | 10,630 | 2,121 | * | * | * | * | * | 11 | 5,216 | 5,120 | 10,958 | 2,140 |
| ព្រៃវែង | 101 | 140,988 | 139,660 | 494,840 | 3,543 | * | * | * | * | * | 101 | 141,052 | 139,724 | 495,008 | 3,543 |
| ស្វាយរៀង | 80 | 104,837 | 103,372 | 220,196 | 2,130 | * | * | * | * | * | 80 | 105,185 | 103,701 | 221,123 | 2,132 |
| តាកែវ | 94 | 115,194 | 110,689 | 493,129 | 4,455 | 16 | 9,384 | 8,964 | 19,383 | 2,162 | 109 | 124,577 | 119,654 | 512,512 | 4,283 |
| ត្បូងឃ្មុំ | 47 | 41,177 | 38,568 | 90,792 | 2,354 | 1 | 1,243 | 1,243 | 2,452 | 1,973 | 49 | 42,420 | 39,811 | 93,245 | 2,342 |
| **ការរួមបញ្ចូលនៃខេត្ត** | * | * | * | * | * | 1 | 554 | 502 | 1,423 | 2,835 | * | * | * | * | * |
| **តំបន់បឹងទន្លេសាប** | 312 | 634,234 | 587,840 | 1,240,159 | 2,110 | 13 | 21,794 | 20,757 | 55,466 | 2,672 | 323 | 656,028 | 608,597 | 1,295,625 | 2,129 |
| បន្ទាយមានជ័យ | 46 | 132,785 | 121,802 | 238,602 | 1,959 | * | * | * | * | * | 46 | 132,965 | 121,938 | 238,939 | 1,960 |
| បាត់ដំបង | 38 | 133,301 | 123,982 | 302,702 | 2,441 | * | * | * | * | * | 38 | 133,633 | 124,315 | 303,829 | 2,444 |
| កំពង់ឆ្នាំង | 50 | 52,785 | 50,859 | 142,660 | 2,805 | 5 | 5,543 | 5,543 | 12,721 | 2,295 | 54 | 58,328 | 56,402 | 155,381 | 2,755 |

| | | | | | | | | | | | | | | | |
|---|---|---|---|---|---|---|---|---|---|---|---|---|---|---|---|
| កំពង់ធំ | 69 | 120,454 | 114,996 | 285,127 | 2,479 | 1 | 436 | 302 | 130 | 430 | 70 | 120,890 | 115,298 | 285,257 | **2,474** |
| ពោធិ៍សាត់ | 21 | 31,900 | 28,419 | 39,989 | 1,407 | 4 | 11,196 | 10,371 | 33,999 | 3,278 | 25 | 43,096 | 38,790 | 73,988 | **1,907** |
| សៀមរាប | 69 | 108,595 | 106,169 | 185,055 | 1,743 | 3 | 4,013 | 3,982 | 6,764 | 1,699 | 72 | 112,608 | 110,151 | 191,819 | **1,741** |
| ឧត្ដរមានជ័យ | 19 | 54,247 | 41,463 | 45,878 | 1,106 | * | * | * | * | * | 19 | 54,340 | 41,553 | 46,265 | **1,113** |
| ប៉ៃលិន | * | * | * | * | * | * | * | * | * | * | * | * | * | * | * |
| **ការរួមបញ្ចូលនៃខេត្ត** | * | * | * | * | * | 1 | 606 | 559 | 1,852 | 3,313 | * | * | * | * | * |
| **តំបន់ឆ្នេរសមុទ្រ** | 94 | 84,591 | 79,089 | 180,639 | 2,284 | 8 | 4,956 | 2,263 | 5,008 | 2,213 | 98 | 89,547 | 81,352 | 185,647 | **2,282** |
| កំពត | 83 | 74,369 | 71,523 | 164,200 | 2,296 | 6 | 3,755 | 1,169 | 3,016 | 2,580 | 87 | 78,125 | 72,692 | 167,215 | **2,300** |
| កោះកុង | 3 | 2,439 | 1,594 | 4,063 | 2,549 | 1 | 1,189 | 1,082 | 1,959 | 1,811 | 4 | 3,628 | 2,676 | 6,022 | **2,250** |
| ព្រះសីហនុ | 4 | 5,685 | 3,874 | 7,790 | 2,011 | * | * | * | * | * | 4 | 5,685 | 3,874 | 7,790 | **2,011** |
| កែប | 4 | 2,099 | 2,099 | 4,586 | 2,185 | * | * | * | * | * | 4 | 2,110 | 2,110 | 4,619 | **2,189** |
| **ការរួមបញ្ចូលនៃខេត្ត** | * | * | * | * | * | * | * | * | * | * | * | * | * | * | * |
| **តំបន់ភ្នំ និងខ្ពង់រាប** | 174 | 190,124 | 180,137 | 338,066 | 1,877 | 19 | 14,377 | 14,155 | 27,018 | 1,909 | 188 | 204,501 | 194,292 | 365,084 | **1,879** |
| កំពង់ស្ពឺ | 104 | 77,253 | 76,624 | 158,309 | 2,066 | 16 | 12,713 | 12,673 | 25,044 | 1,976 | 118 | 89,966 | 89,297 | 183,353 | **2,053** |
| ក្រចេះ | 21 | 32,235 | 30,005 | 66,787 | 2,226 | 1 | 575 | 575 | 775 | 1,348 | 21 | 32,810 | 30,581 | 67,562 | **2,209** |
| មណ្ឌលគិរី | 4 | 6,115 | 5,784 | 9,440 | 1,632 | * | * | * | * | * | 4 | 6,153 | 5,784 | 9,440 | **1,632** |
| ព្រះវិហារ | 20 | 35,302 | 31,111 | 53,486 | 1,719 | 1 | 854 | 709 | 992 | 1,399 | 20 | 36,156 | 31,820 | 54,478 | **1,712** |
| រតនគិរី | 17 | 28,926 | 26,953 | 36,351 | 1,349 | * | * | * | * | * | 17 | 28,963 | 26,991 | 36,389 | **1,348** |
| ស្ទឹងត្រែង | 8 | 10,293 | 9,659 | 13,693 | 1,418 | * | * | * | * | * | 8 | 10,453 | 9,819 | 13,862 | **1,412** |
| **ការរួមបញ្ចូលនៃខេត្ត** | * | * | * | * | * | * | * | * | * | * | * | * | * | * | * |

## តារាង ៣.៧.ខ.ស្រូវធម្មតាដែលបានដាំក្នុងក្បាលដី ចំនួនគ្រួសារដាំស្រូវធម្មតាគិតជាពាន់ ចែកទៅតាមការប្រើប្រាស់ដី ការប្រើប្រាស់ថ្នាំសម្លាប់សត្វល្អិត ការប្រើប្រាស់ប្រព័ន្ធស្រោចស្រព ការរក្សាស្តុកទុកដំណាំ គោលបំណងផលិតកម្មដំណាំ បរិមាណ តម្លៃនៃការលក់ នៅកម្រិតតំបន់/ខេត្ត នៅកាលបរិច្ឆេទយោង

| តំបន់ខេត្ត/ | ក្បាលដី | | | | | | | | | | | |
|---|---|---|---|---|---|---|---|---|---|---|---|---|
| | ចំនួនកសិដ្ឋាន | ដំណាំដែលបានប្រើដី | ដំណាំដែលប្រើថ្នាំសំលាប់សត្វល្អិត | ដំណាំដែលបានប្រើប្រព័ន្ធស្រោចស្រព | ការស្តុកដំណាំទាំងនៅក្នុង និងក្រៅកសិដ្ឋាន | | ចំនួនកសិដ្ឋានដែលផលិតសម្រាប់ប្រើប្រាស់ក្នុងគ្រួសារ | ចំនួនកសិដ្ឋានដែលផលិតសម្រាប់លក់ | ភាគរយនៃកសិដ្ឋានផលិតសម្រាប់ប្រើប្រាស់ក្នុងគ្រួសារ | ភាគរយនៃកសិដ្ឋានផលិតសម្រាប់លក់ | បរិមាណដែលបានលក់ | តំលៃជាមធ្យមក្នុង១ឯកតា |
| | | កសិដ្ឋាន(គិតជាពាន់) | កសិដ្ឋាន(គិតជាពាន់) | កសិដ្ឋាន(គិតជាពាន់) | កសិដ្ឋាន(គិតជាពាន់) | តោន | កសិដ្ឋាន(គិតជាពាន់) | កសិដ្ឋាន(គិតជាពាន់) | ភាគរយ | ភាគរយ | តោន | រៀល |
| **ប្រទេសកម្ពុជា** | 1019 | 892 | 621 | 409 | 470 | 326,992 | 957 | 369 | 70 | 20 | 1,914 | 3,246 |
| **តំបន់វាលទំនាប** | 439 | 415 | 346 | 251 | 199 | 143,940 | 413 | 167 | 70 | 30 | 975 | 1,223 |
| កំពង់ចាម | 60 | 55 | 50 | 34 | 29 | 42,869 | 57 | 24 | 70 | 30 | 99 | 822 |
| កណ្ដាល | 47 | 44 | 35 | 29 | 18 | 13,178 | 43 | 20 | 70 | 30 | 87 | 876 |
| ភ្នំពេញ | 10 | 8 | 3 | 5 | 5 | 1,150 | 10 | 1 | 90 | 10 | 1 | 1,189 |
| ព្រៃវែង | 101 | 100 | 88 | 79 | 52 | 28,041 | 97 | 56 | 60 | 40 | 337 | 1,986 |
| ស្វាយរៀង | 80 | 79 | 64 | 24 | 32 | 13,553 | 79 | 16 | 90 | 10 | 97 | 803 |
| តាកែវ | 94 | 93 | 80 | 67 | 53 | 38,163 | 84 | 39 | 70 | 30 | 326 | 815 |
| ត្បូងឃ្មុំ | 47 | 37 | 25 | 13 | 11 | 6,986 | 42 | 11 | 80 | 10 | 29 | 895 |
| **ការរួមបញ្ចូលនៃខេត្ត** | * | * | * | * | * | * | * | * | * | * | * | * |
| **តំបន់បឹងទន្លេសាប** | 312 | 274 | 190 | 92 | 142 | 107,624 | 290 | 121 | 70 | 30 | 769 | 6,620 |
| បន្ទាយមានជ័យ | 46 | 45 | 36 | 5 | 20 | 23,229 | 40 | 25 | 50 | 40 | 160 | 904 |
| បាត់ដំបង | 38 | 35 | 32 | 20 | 17 | 16,453 | 34 | 26 | 50 | 50 | 234 | 6,547 |
| កំពង់ឆ្នាំង | 50 | 48 | 30 | 24 | 22 | 18,923 | 47 | 16 | 80 | 20 | 81 | 850 |
| កំពង់ធំ | 69 | 56 | 39 | 19 | 25 | 16,919 | 66 | 24 | 80 | 20 | 199 | 7,648 |
| ពោធិ៍សាត់ | 21 | 16 | 12 | 10 | 7 | 3,119 | 19 | 5 | 80 | 20 | 13 | 25,390 |
| សៀមរាប | 69 | 56 | 38 | 13 | 42 | 24,092 | 66 | 19 | 80 | 20 | 68 | 11,185 |
| ឧត្តរមានជ័យ | 19 | 17 | 3 | 1 | 10 | 4,834 | 17 | 5 | 80 | 20 | 14 | 12,298 |
| ប៉ៃលិន | * | * | * | * | * | * | * | * | * | * | * | * |
| **ការរួមបញ្ចូលនៃខេត្ត** | * | * | * | * | * | * | * | * | * | * | * | * |
| **តំបន់ឆ្នេរសមុទ្រ** | 94 | 92 | 49 | 25 | 55 | 29,673 | 87 | 34 | 80 | 20 | 73 | 1,022 |
| កំពត | 83 | 82 | 42 | 24 | 49 | 26,811 | 78 | 32 | 80 | 20 | 68 | 1,028 |
| កោះកុង | 3 | 3 | 3 | * | 2 | 1,154 | 3 | * | 100 | * | * | * |
| ព្រះសីហនុ | 4 | 4 | 3 | * | 2 | 789 | 3 | 1 | 90 | 10 | 4 | 888 |
| កែប | 4 | 4 | 1 | 1 | 3 | 919 | 4 | 1 | 90 | 10 | 1 | 924 |
| **ការរួមបញ្ចូលនៃខេត្ត** | * | * | * | * | * | * | * | * | * | * | * | * |
| **តំបន់ភ្នំ និងខ្ពង់រាប** | 174 | 112 | 37 | 41 | 73 | 45,755 | 166 | 48 | 80 | 10 | 96 | 3,339 |
| កំពង់ស្ពឺ | 104 | 93 | 18 | 33 | 44 | 28,960 | 103 | 27 | 90 | 10 | 30 | 1,113 |
| ក្រចេះ | 21 | 12 | 13 | 7 | 8 | 6,849 | 19 | 7 | 80 | 20 | 29 | 933 |
| មណ្ឌលគិរី | 4 | 2 | * | * | * | * | 4 | 1 | 80 | 10 | 5 | 809 |
| ព្រះវិហារ | 20 | 2 | 2 | * | 14 | 5,918 | 18 | 9 | 80 | 20 | 18 | 1,052 |
| រតនគិរី | 17 | 2 | 4 | * | 3 | 1,895 | 15 | 3 | 80 | 10 | 13 | 897 |
| ស្ទឹងត្រែង | 8 | * | * | * | 4 | 1,833 | 7 | 1 | 90 | 10 | 2 | 77,300 |
| **ការរួមបញ្ចូលនៃខេត្ត** | * | * | 1 | 1 | * | * | * | * | * | * | * | * |

*តារាង ៣.៧.គ. ស្រូវធម្មតាដែលបានដាំក្នុងដីជុំវិញលំនៅដ្ឋាន ចំនួនគ្រួសារដាំស្រូវធម្មតាគិតជាពាន់ ចែកទៅតាមការប្រើប្រាស់ជី ការប្រើប្រាស់ថ្នាំសម្លាប់សត្វល្អិត ការប្រើប្រាស់ប្រព័ន្ធស្រោចស្រព ការរក្សាស្តុកទុកដំណាំ គោលបំណងផលិតកម្មដំណាំ បរិមាណ តម្លៃនៃការលក់ នៅកម្រិតតំបន់/ខេត្ត នៅកាលបរិច្ឆេទ*

| តំបន់ខេត្ត/ | ដីជុំវិញលំនៅដ្ឋាន | | | | | | | | | | | |
|---|---|---|---|---|---|---|---|---|---|---|---|---|
| | ចំនួនកសិដ្ឋាន | ដំណាំដែលបានប្រើជី | ដំណាំដែលប្រើថ្នាំសំលាប់សត្វល្អិត | ដំណាំដែលបានប្រើប្រព័ន្ធស្រោចស្រព | ការស្តុកដំណាំទាំងនៅក្នុង និងក្រៅកសិដ្ឋាន | | ចំនួនកសិដ្ឋានដែលផលិតសម្រាប់ប្រើប្រាស់ក្នុងគ្រួសារ | ចំនួនកសិដ្ឋានដែលផលិតសម្រាប់លក់ | ភាគរយនៃកសិដ្ឋានផលិតសម្រាប់ប្រើប្រាស់ក្នុងគ្រួសារ | ភាគរយនៃកសិដ្ឋានផលិតសម្រាប់លក់ | បរិមាណដែលបានលក់ | តំលៃជាមធ្យមក្នុង១ឯកតា |
| | | កសិដ្ឋាន(គិតជាពាន់) | កសិដ្ឋាន(គិតជាពាន់) | កសិដ្ឋាន(គិតជាពាន់) | កសិដ្ឋាន(គិតជាពាន់) | តោន | កសិដ្ឋាន(គិតជាពាន់) | កសិដ្ឋាន(គិតជាពាន់) | ភាគរយ | ភាគរយ | តោន | រៀល |
| **ប្រទេសកម្ពុជា** | 68 | 58 | 34 | 25 | 33 | 19,122 | 64 | 13 | 90 | 10 | 41 | 1,002 |
| **តំបន់វាលទំនាប** | 29 | 26 | 19 | 15 | 16 | 7,867 | 28 | 4 | 90 | 10 | 7 | 889 |
| កំពង់ចាម | 9 | 8 | 7 | 2 | 2 | 3,903 | 9 | 1 | 90 | 10 | 2 | 906 |
| កណ្តាល | 1 | 1 | 1 | 1 | * | * | 1 | * | 70 | * | * | * |
| ភ្នំពេញ | * | * | * | * | * | * | * | * | * | * | * | * |
| ព្រៃវែង | * | * | * | * | * | * | * | * | * | * | * | * |
| ស្វាយរៀង | * | * | * | * | * | * | * | * | * | * | * | * |
| តាកែវ | 16 | 16 | 9 | 10 | 12 | 2,959 | 16 | 1 | 100 | 0 | 2 | 989 |
| ត្បូងឃ្មុំ | 1 | 1 | 1 | 1 | 1 | 346 | 1 | 1 | 80 | 20 | 1 | 825 |
| **ការរួមបញ្ចូលនៃខេត្ត** | 1 | 1 | 1 | 1 | 1 | 660 | 1 | * | * | * | * | * |
| **តំបន់បឹងទន្លេសាប** | 13 | 12 | 10 | 6 | 6 | 6,951 | 12 | 5 | 80 | 20 | 28 | 808 |
| បន្ទាយមានជ័យ | * | * | * | * | * | * | * | * | * | * | * | * |
| បាត់ដំបង | * | * | * | * | * | * | * | * | * | * | * | * |
| កំពង់ឆ្នាំង | 5 | 4 | 3 | 3 | 1 | 965 | 5 | 1 | 90 | 10 | 6 | 847 |
| កំពង់ធំ | 1 | * | * | * | * | * | * | * | * | * | * | * |
| ពោធិ៍សាត់ | 4 | 4 | 4 | 2 | 2 | 3,653 | 3 | 3 | 50 | 50 | 20 | 759 |
| សៀមរាប | 3 | 2 | 2 | * | 2 | 1,855 | 3 | 1 | 90 | 10 | 1 | 955 |
| ឧត្តរមានជ័យ | * | * | * | * | * | * | * | * | * | * | * | * |
| ប៉ៃលិន | * | * | * | * | * | * | * | * | * | * | * | * |
| **ការរួមបញ្ចូលនៃខេត្ត** | 1 | 1 | 1 | 1 | 1 | 477 | 1 | * | 90 | * | * | * |
| **តំបន់ឆ្នេរសមុទ្រ** | 8 | 7 | 4 | 3 | 4 | 1,481 | 5 | 1 | 80 | 20 | 2 | 1,427 |
| កំពត | 6 | 6 | 3 | 3 | 3 | 1,228 | 4 | * | 100 | * | * | * |
| កោះកុង | 1 | 1 | 1 | * | 1 | 220 | 1 | 1 | 30 | 1 | 1 | 1,500 |
| ព្រះសីហនុ | * | * | * | * | * | * | * | * | * | * | * | * |
| កែប | * | * | * | * | * | * | * | * | * | * | * | * |
| **ការរួមបញ្ចូលនៃខេត្ត** | * | * | * | * | * | * | * | * | * | * | * | * |
| **តំបន់ភ្នំ និងខ្ពង់រាប** | 19 | 13 | 2 | 1 | 6 | 2,824 | 19 | 3 | 90 | 10 | 4 | 1,221 |
| កំពង់ស្ពឺ | 16 | 13 | 1 | 1 | 4 | 2,184 | 16 | 3 | 90 | 10 | 4 | 1,221 |
| ក្រចេះ | 1 | * | * | * | 1 | 329 | 1 | * | 100 | * | * | * |
| មណ្ឌលគិរី | * | * | * | * | * | * | * | * | * | * | * | * |
| ព្រះវិហារ | * | * | * | * | * | * | * | * | * | * | * | * |
| រតនគិរី | * | * | * | * | * | * | * | * | * | * | * | * |
| ស្ទឹងត្រែង | * | * | * | * | * | * | * | * | * | * | * | * |
| **ការរួមបញ្ចូលនៃខេត្ត** | * | * | * | * | * | * | * | * | * | * | * | * |

# តារាង ៣.៨.ក. ស្រូវដំណើប ចំនួនគ្រួសារដាំស្រូវដំណើបដែលរាយការណ៍គិតជាពាន់ លើផ្ទៃដីបានដាំដុះ និងបរិមាណប្រមូលផល ទិន្នផល នៅកម្រិតតំបន់ខេត្ត/ នៅកាលបរិច្ឆេទយោង

| តំបន់ខេត្ត/ | ក្បាលដី | | | | | ដីជុំវិញលំនៅដ្ឋាន | | | | | សរុប | | | | |
|---|---|---|---|---|---|---|---|---|---|---|---|---|---|---|---|
| | កសិដ្ឋាន | ផ្ទៃដីបានដាំដុះ | ផ្ទៃដីបានប្រមូលផល | បរិមាណប្រមូលផល | ទិន្នផល | កសិដ្ឋាន | ផ្ទៃដីបានដាំដុះ | ផ្ទៃដីបានប្រមូលផល | បរិមាណប្រមូលផល | ទិន្នផល | កសិដ្ឋាន | ផ្ទៃដីបានដាំដុះ | ផ្ទៃដីបានប្រមូលផល | បរិមាណប្រមូលផល | ទិន្នផល |
| | ចំនួន | ហិកតា | ហិកតា | តោន | គីឡូក្រាមក្នុង ១ហិកតា | ចំនួន | ហិកតា | ហិកតា | តោន | គីឡូក្រាមក្នុង ១ហិកតា | ចំនួន | ហិកតា | ហិកតា | តោន | គីឡូក្រាមក្នុង ១ហិកតា |
| **ប្រទេសកម្ពុជា** | 20 | 8,765 | 8,711 | 25,853 | 2,968 | 2 | 289 | 155 | 347 | 2,239 | 22 | 9,054 | 8,865 | 26,201 | 2,956 |
| **តំបន់វាលទំនាប** | 11 | 6,290 | 6,242 | 21,271 | 3,408 | * | * | * | * | * | 12 | 6,366 | 6,318 | 21,473 | 3,399 |
| កំពង់ចាម | * | * | * | * | * | * | * | * | * | * | * | * | * | * | * |
| កណ្ដាល | * | * | * | * | * | * | * | * | * | * | * | * | * | * | * |
| ភ្នំពេញ | * | * | * | * | * | * | * | * | * | * | * | * | * | * | * |
| ព្រៃវែង | 2 | 226 | 226 | 419 | 1,854 | * | * | * | * | * | 2 | 226 | 226 | 419 | 1,854 |
| ស្វាយរៀង | 5 | 5,350 | 5,319 | 19,399 | 3,647 | * | * | * | * | * | 5 | 5,350 | 5,319 | 19,399 | 3,647 |
| តាកែវ | 4 | 587 | 579 | 1,069 | 1,846 | * | * | * | * | * | 4 | 663 | 655 | 1,271 | 1,940 |
| ត្បូងឃ្មុំ | * | * | * | * | * | * | * | * | * | * | * | * | * | * | * |
| **ការរួមបញ្ចូលនៃខេត្ត** | 1 | 126 | 117 | 383 | 3,274 | * | * | * | * | * | 1 | 126 | 117 | 383 | 3,274 |
| **តំបន់បឹងទន្លេសាប** | 3 | 1,475 | 1,475 | 2,899 | 1,965 | * | * | * | * | * | 3 | 1,479 | 1,475 | 2,899 | 1,965 |
| បន្ទាយមានជ័យ | * | * | * | * | * | * | * | * | * | * | * | * | * | * | * |
| បាត់ដំបង | * | * | * | * | * | * | * | * | * | * | * | * | * | * | * |
| កំពង់ឆ្នាំង | 2 | 112 | 112 | 202 | 1,804 | * | * | * | * | * | 2 | 112 | 112 | 202 | 1,804 |
| កំពង់ធំ | 1 | 257 | 257 | 647 | 2,518 | * | * | * | * | * | 1 | 261 | 257 | 647 | 2,518 |
| ពោធិ៍សាត់ | * | * | * | * | * | * | * | * | * | * | * | * | * | * | * |
| សៀមរាប | * | * | * | * | * | * | * | * | * | * | * | * | * | * | * |
| ឧត្តរមានជ័យ | * | * | * | * | * | * | * | * | * | * | * | * | * | * | * |
| ប៉ៃលិន | * | * | * | * | * | * | * | * | * | * | * | * | * | * | * |
| **ការរួមបញ្ចូលនៃខេត្ត** | 1 | 1,105 | 1,105 | 2,050 | 1,855 | * | * | * | * | * | 1 | 1,105 | 1,105 | 2,050 | 1,855 |
| **តំបន់ឆ្នេរសមុទ្រ** | 3 | 180 | 179 | 449 | 2,508 | 1 | 193 | 63 | 130 | 2,063 | 4 | 373 | 241 | 579 | 2,402 |
| កំពត | 3 | 167 | 167 | 397 | 2,377 | * | * | * | * | * | 3 | 297 | 168 | 399 | 2,375 |
| កោះកុង | * | * | * | * | * | 1 | 63 | 61 | 126 | 2,066 | 1 | 74 | 71 | 142 | 2,000 |
| ព្រះសីហនុ | * | * | * | * | * | * | * | * | * | * | * | * | * | * | * |
| កែប | * | * | * | * | * | * | * | * | * | * | * | * | * | * | * |
| **ការរួមបញ្ចូលនៃខេត្ត** | * | * | * | * | * | * | * | * | * | * | * | * | * | * | * |
| **តំបន់ភ្នំ និងខ្ពង់រាប** | 3 | 820 | 815 | 1,234 | 1,514 | * | * | * | * | * | 3 | 836 | 831 | 1,250 | 1,504 |
| កំពង់ស្ពឺ | 2 | 149 | 144 | 276 | 1,917 | * | * | * | * | * | 2 | 165 | 160 | 292 | 1,825 |
| ក្រចេះ | * | * | * | * | * | * | * | * | * | * | * | * | * | * | * |
| មណ្ឌលគិរី | * | * | * | * | * | * | * | * | * | * | * | * | * | * | * |

| | | | | | | | | | | | | | | | |
|---|---|---|---|---|---|---|---|---|---|---|---|---|---|---|---|
| ព្រះវិហារ | 1 | 392 | 392 | 727 | 1,855 | * | * | * | * | * | 1 | 392 | 392 | 727 | 1,855 |
| រតនគិរី | * | * | * | * | * | * | * | * | * | * | * | * | * | * | * |
| ស្ទឹងត្រែង | * | * | * | * | * | * | * | * | * | * | * | * | * | * | * |
| **ការរួមបញ្ចូលនៃខេត្ត** | * | * | * | * | * | * | * | * | * | * | * | * | * | * | * |

*តារាង ៣.៨.ខ. ស្រូវដំណើបដែលបានដាំក្នុងក្បាលដី ចំនួនគ្រួសារដាំស្រូវដំណើបគិតជាពាន់ ចែកទៅតាមការប្រើប្រាស់ដី ការប្រើប្រាស់ថ្នាំសម្លាប់សត្វល្អិត ការប្រើប្រាស់ប្រព័ន្ធស្រោចស្រព ការរក្សាស្តុកទុកដំណាំ គោលបំណងផលិតកម្មដំណាំ បរិមាណ តម្លៃនៃការលក់ នៅកម្រិតតំបន់/ខេត្ត នៅកាលបរិច្ឆេទយោង*

| តំបន់ខេត្ត/ | ក្បាលដី | | | | | | | | | |
|---|---|---|---|---|---|---|---|---|---|---|
| | ចំនួនកសិដ្ឋាន (គិតជាពាន់) | ដំណាំដែលបានប្រើជី | ដំណាំដែលបានប្រើថ្នាំសំលាប់ | ដំណាំដែលបានប្រើប្រព័ន្ធស្រោចស្រព | ចំនួនកសិដ្ឋានដែលផលិតសម្រាប់ប្រើប្រាស់ក្នុងគ្រួសារ | ចំនួនកសិដ្ឋានដែលផលិតសម្រាប់លក់ | ភាគរយនៃកសិដ្ឋានផលិតសម្រាប់ប្រើប្រាស់ក្នុងគ្រួសារ | ភាគរយនៃកសិដ្ឋានផលិតសម្រាប់លក់ | បរិមាណសរុបដែលបានលក់ | តំលៃជាមធ្យមក្នុង១ឯកតា |
| | | កសិដ្ឋាន(គិតជាពាន់) | កសិដ្ឋាន(គិតជាពាន់) | កសិដ្ឋាន(គិតជាពាន់) | កសិដ្ឋាន(គិតជាពាន់) | កសិដ្ឋាន(គិតជាពាន់) | ភាគរយ | ភាគរយ | គីឡូក្រាម | រៀល |
| **ប្រទេសកម្ពុជា** | 20 | 14 | 9 | 7 | 18 | 4 | 80 | 20 | 21,264 | 1,295 |
| **តំបន់វាលទំនាប** | 11 | 9 | 6 | 6 | 9 | 2 | 80 | 20 | 18,940 | 1,032 |
| កំពង់ចាម | * | * | * | * | * | * | 40 | * | * | * |
| កណ្តាល | * | * | * | * | * | * | * | * | * | * |
| ភ្នំពេញ | * | * | * | * | * | * | * | * | * | * |
| ព្រៃវែង | 2 | 1 | 1 | 2 | 2 | * | 100 | * | * | * |
| ស្វាយរៀង | 5 | 4 | 3 | 2 | 3 | 2 | 60 | 40 | 18,679 | 966 |
| តាកែវ | 4 | 3 | 2 | 1 | 4 | * | 100 | * | * | * |
| ត្បូងឃ្មុំ | * | * | * | * | * | * | 90 | * | * | * |
| **ការរួមបញ្ចូលនៃខេត្ត** | 1 | * | * | * | 1 | * | 80 | * | * | * |
| **តំបន់បឹងទន្លេសាប** | 3 | 2 | 1 | * | 3 | * | 90 | * | * | * |
| បន្ទាយមានជ័យ | * | * | * | * | * | * | * | * | * | * |
| បាត់ដំបង | * | * | * | * | * | * | * | * | * | * |
| កំពង់ឆ្នាំង | 2 | 1 | 1 | * | 2 | * | 100 | * | * | * |
| កំពង់ធំ | 1 | * | * | * | 1 | * | 100 | * | * | * |
| ពោធិ៍សាត់ | * | * | * | * | * | * | * | * | * | * |
| សៀមរាប | * | * | * | * | * | * | * | * | * | * |
| ឧត្តរមានជ័យ | * | * | * | * | * | * | * | * | * | * |
| ប៉ៃលិន | * | * | * | * | * | * | * | * | * | * |
| **ការរួមបញ្ចូលនៃខេត្ត** | 1 | 1 | 1 | * | 1 | * | 60 | * | * | * |
| **តំបន់ឆ្នេរសមុទ្រ** | 3 | 3 | 2 | 1 | 3 | 1 | 80 | 20 | 124 | 1,964 |
| កំពត | 3 | 2 | 2 | 1 | 3 | 1 | 80 | 20 | 98 | 1,927 |
| កោះកុង | * | * | * | * | * | * | * | * | * | * |

| | | | | | | | | | | |
|---|---|---|---|---|---|---|---|---|---|---|
| ព្រះសីហនុ | * | * | * | * | * | * | * | * | * | * |
| កែប | * | * | * | * | * | * | * | * | * | 2,800 |
| **ការរួមបញ្ចូលនៃខេត្ត** | * | * | * | * | * | * | * | * | * | * |
| **តំបន់ភ្នំ និងខ្ពង់រាប** | 3 | 1 | * | * | 3 | 1 | 80 | 20 | 473 | 1,436 |
| កំពង់ស្ពឺ | 2 | 1 | * | * | 2 | * | 90 | * | * | 2,227 |
| ក្រចេះ | * | * | * | * | * | * | * | * | * | * |
| មណ្ឌលគិរី | * | * | * | * | * | * | * | * | * | * |
| ព្រះវិហារ | 1 | * | * | * | 1 | * | 70 | * | * | 921 |
| រតនគិរី | * | * | * | * | * | * | * | * | * | * |
| ស្ទឹងត្រែង | * | * | * | * | * | * | * | * | * | * |
| **ការរួមបញ្ចូលនៃខេត្ត** | * | * | * | * | * | 1 | * | 20 | 473 | 1,436 |

*តារាង ៣.៨.គ. ស្រូវដំណើបដែលបានដាំក្នុងដីជុំវិញលំនៅដ្ឋាន ចំនួនគ្រួសារដាំស្រូវដំណើបគិតជាពាន់ ចែកទៅតាមការប្រើប្រាស់ជី ការប្រើប្រាស់ថ្នាំសម្លាប់សត្វល្អិត ការប្រើប្រាស់ប្រព័ន្ធស្រោចស្រព ការរក្សាស្តុកទុកដំណាំ គោលបំណងផលិតកម្មដំណាំ បរិមាណ តម្លៃនៃការលក់ នៅកម្រិតតំបន់/ខេត្ត នៅកាលបរិច្ឆេទ*

| **តំបន់ខេត្ត/** | **ដីជុំវិញលំនៅដ្ឋាន** | | | | | | | | | |
|---|---|---|---|---|---|---|---|---|---|---|
| | **ចំនួនកសិដ្ឋាន (គិតជាពាន់)** | **ដំណាំដែលបានប្រើជី** | **ដំណាំដែលបានប្រើថ្នាំសំលាប់** | **ដំណាំដែលបានប្រើប្រព័ន្ធស្រោចស្រព** | **ចំនួនកសិដ្ឋានដែលផលិតសម្រាប់ប្រើប្រាស់ក្នុងគ្រួសារ** | **ចំនួនកសិដ្ឋានដែលផលិតសម្រាប់លក់** | **ភាគរយនៃកសិដ្ឋានផលិតសម្រាប់ប្រើប្រាស់ក្នុងគ្រួសារ** | **ភាគរយនៃកសិដ្ឋានផលិតសម្រាប់លក់** | **បរិមាណសរុបដែលបានលក់** | **តំលៃជាមធ្យមក្នុង១ឯកតា** |
| | | កសិដ្ឋាន(គិតជាពាន់) | កសិដ្ឋាន(គិតជាពាន់) | កសិដ្ឋាន(គិតជាពាន់) | កសិដ្ឋាន(គិតជាពាន់) | កសិដ្ឋាន(គិតជាពាន់) | ភាគរយ | ភាគរយ | គីឡូក្រាម | រៀល |
| **ប្រទេសកម្ពុជា** | 2 | 2 | 1 | * | 2 | * | 100 | * | * | * |
| **តំបន់វាលទំនាប** | * | * | * | * | * | * | * | * | * | * |
| កំពង់ចាម | * | * | * | * | * | * | * | * | * | * |
| កណ្តាល | * | * | * | * | * | * | * | * | * | * |
| ភ្នំពេញ | * | * | * | * | * | * | * | * | * | * |
| ព្រៃវែង | * | * | * | * | * | * | * | * | * | * |
| ស្វាយរៀង | * | * | * | * | * | * | * | * | * | * |
| តាកែវ | * | * | * | * | * | * | * | * | * | * |
| ត្បូងឃ្មុំ | * | * | * | * | * | * | * | * | * | * |
| **ការរួមបញ្ចូលនៃខេត្ត** | * | * | * | * | * | * | * | * | * | * |
| **តំបន់បឹងទន្លេសាប** | * | * | * | * | * | * | * | * | * | * |
| បន្ទាយមានជ័យ | * | * | * | * | * | * | * | * | * | * |
| បាត់ដំបង | * | * | * | * | * | * | * | * | * | * |
| កំពង់ឆ្នាំង | * | * | * | * | * | * | * | * | * | * |
| កំពង់ធំ | * | * | * | * | * | * | * | * | * | * |
| ពោធិ៍សាត់ | * | * | * | * | * | * | * | * | * | * |
| សៀមរាប | * | * | * | * | * | * | * | * | * | * |
| ឧត្តរមានជ័យ | * | * | * | * | * | * | * | * | * | * |
| ប៉ៃលិន | * | * | * | * | * | * | * | * | * | * |

| | | | | | | | | | | |
|---|---|---|---|---|---|---|---|---|---|---|
| **ការរួមបញ្ចូលនៃខេត្ត** | * | * | * | * | * | * | * | * | * | * |
| **តំបន់ឆ្នេរសមុទ្រ** | 1 | 1 | 1 | * | 1 | * | 100 | * | * | * |
| កំពត | * | * | * | * | * | * | * | * | * | * |
| កោះកុង | 1 | 1 | 1 | * | 1 | * | 100 | * | * | * |
| ព្រះសីហនុ | * | * | * | * | * | * | * | * | * | * |
| កែប | * | * | * | * | * | * | * | * | * | * |
| **ការរួមបញ្ចូលនៃខេត្ត** | * | * | * | * | * | * | * | * | * | * |
| **តំបន់ភ្នំ និងខ្ពង់រាប** | * | * | * | * | * | * | * | * | * | * |
| កំពង់ស្ពឺ | * | * | * | * | * | * | * | * | * | * |
| ក្រចេះ | * | * | * | * | * | * | * | * | * | * |
| មណ្ឌលគិរី | * | * | * | * | * | * | * | * | * | * |
| ព្រះវិហារ | * | * | * | * | * | * | * | * | * | * |
| រតនគិរី | * | * | * | * | * | * | * | * | * | * |
| ស្ទឹងត្រែង | * | * | * | * | * | * | * | * | * | * |
| **ការរួមបញ្ចូលនៃខេត្ត** | * | * | * | * | * | * | * | * | * | * |

# ដំណាំយកមើម

## តារាង ៣.៩.ក. ដំឡូងមី ចំនួនគ្រួសារដំឡូងមីដែលរាយការណ៍គិតជាពាន់ លើផ្ទៃដីបានដាំដុះ និងបរិមាណប្រមូលផល ទិន្នផល នៅកម្រិតតំបន់/ខេត្ត នៅកាលបរិច្ឆេទយោង

| តំបន់ខេត្ត/ | ក្បាលដី | | | | | ដីជុំវិញលំនៅដ្ឋាន | | | | | សរុប | | | | |
|---|---|---|---|---|---|---|---|---|---|---|---|---|---|---|---|
| | កសិដ្ឋាន | ផ្ទៃដីបានដាំដុះ | ផ្ទៃដីបានប្រមូលផល | បរិមាណប្រមូលផល | ទិន្នផល | កសិដ្ឋាន | ផ្ទៃដីបានដាំដុះ | ផ្ទៃដីបានប្រមូលផល | បរិមាណប្រមូលផល | ទិន្នផល | កសិដ្ឋាន | ផ្ទៃដីបានដាំដុះ | ផ្ទៃដីបានប្រមូលផល | បរិមាណប្រមូលផល | ទិន្នផល |
| | ចំនួន | ហិកតា | ហិកតា | តោន | គីឡូក្រាមក្នុង ១ហិកតា | ចំនួន | ហិកតា | ហិកតា | តោន | គីឡូក្រាមក្នុង ១ហិកតា | ចំនួន | ហិកតា | ហិកតា | តោន | គីឡូក្រាមក្នុង ១ហិកតា |
| **ប្រទេសកម្ពុជា** | 144 | 314,377 | 252,300 | 3,660,384 | 14,508 | 26 | 14,987 | 10,942 | 156,335 | 14,288 | 165 | 329,363 | 263,242 | 3,816,719 | 14,499 |
| **តំបន់វាលទំនាប** | 21 | 33,787 | 25,309 | 326,890 | 12,916 | 5 | 2,985 | 2,069 | 26,025 | 12,579 | 27 | 36,772 | 27,378 | 352,914 | 12,890 |
| កំពង់ចាម | 4 | 6,989 | 6,376 | 87,731 | 13,760 | 2 | 2,524 | 1,660 | 19,407 | 11,691 | 5 | 9,514 | 8,036 | 107,138 | 13,332 |
| កណ្ដាល | * | * | * | * | * | * | * | * | * | * | * | * | * | * | * |
| ភ្នំពេញ | * | * | * | * | * | * | * | * | * | * | * | * | * | * | * |
| ព្រៃវែង | * | * | * | * | * | 1 | 15 | 3 | 38 | 12,667 | 1 | 15 | 3 | 38 | 12,667 |
| ស្វាយរៀង | 1 | 1,109 | 878 | 7,963 | 9,069 | 1 | 55 | 47 | 25 | 532 | 1 | 1,165 | 925 | 7,987 | 8,635 |
| តាកែវ | * | * | * | * | * | 2 | 112 | 109 | 340 | 3,119 | 2 | 227 | 224 | 446 | 1,991 |
| ត្បូងឃ្មុំ | 17 | 25,353 | 17,719 | 229,294 | 12,941 | * | * | * | * | * | 17 | 25,630 | 17,969 | 235,509 | 13,106 |
| **ការរួមបញ្ចូលនៃខេត្ត** | * | * | * | * | * | * | * | * | * | * | * | * | * | * | * |
| **តំបន់បឹងទន្លេសាប** | 91 | 226,160 | 185,202 | 2,930,366 | 15,823 | 17 | 10,007 | 8,164 | 123,383 | 15,113 | 103 | 236,167 | 193,366 | 3,053,749 | 15,793 |
| បន្ទាយមានជ័យ | 18 | 42,802 | 40,240 | 778,245 | 19,340 | 2 | 384 | 322 | 2,435 | 7,562 | 19 | 43,187 | 40,561 | 780,680 | 19,247 |
| បាត់ដំបង | 18 | 55,196 | 37,512 | 664,965 | 17,727 | 2 | 1,315 | 917 | 13,582 | 14,811 | 19 | 56,511 | 38,429 | 678,547 | 17,657 |
| កំពង់ឆ្នាំង | * | * | * | * | | 1 | 135 | 134 | 21 | 157 | 1 | 246 | 246 | 132 | 537 |
| កំពង់ធំ | 15 | 32,775 | 29,158 | 310,269 | 10,641 | 1 | 571 | 514 | 4,986 | 9,700 | 16 | 33,345 | 29,673 | 315,255 | 10,624 |
| ពោធិ៍សាត់ | 4 | 10,578 | 6,410 | 116,877 | 18,234 | 4 | 1,341 | 934 | 10,346 | 11,077 | 7 | 11,919 | 7,343 | 127,224 | 17,326 |
| សៀមរាប | 14 | 34,350 | 30,121 | 381,618 | 12,669 | 4 | 1,547 | 1,438 | 29,346 | 20,408 | 17 | 35,896 | 31,559 | 410,965 | 13,022 |
| ឧត្តរមានជ័យ | 19 | 40,652 | 34,672 | 525,322 | 15,151 | 4 | 2,639 | 2,577 | 28,298 | 10,981 | 21 | 43,291 | 37,249 | 553,621 | 14,863 |
| ប៉ៃលិន | 3 | 9,696 | 6,978 | 152,957 | 21,920 | 1 | 2,076 | 1,328 | 34,369 | 25,880 | 3 | 11,772 | 8,306 | 187,325 | 22,553 |
| **ការរួមបញ្ចូលនៃខេត្ត** | * | * | * | * | * | * | * | * | * | * | * | * | * | * | * |
| **តំបន់ឆ្នេរសមុទ្រ** | 1 | 275 | 258 | 1,428 | 5,535 | 2 | 154 | 124 | 2,079 | 16,766 | 2 | 428 | 382 | 3,507 | 9,181 |
| កំពត | * | * | * | * | * | 1 | 151 | 123 | 2,068 | 16,813 | 1 | 367 | 327 | 3,249 | 9,936 |
| កោះកុង | * | * | * | * | * | * | * | * | * | * | * | * | * | * | * |
| ព្រះសីហនុ | * | * | * | * | * | * | * | * | * | * | * | * | * | * | * |
| កែប | * | * | * | * | * | * | * | * | * | * | * | * | * | * | * |
| **ការរួមបញ្ចូលនៃខេត្ត** | 1 | 275 | 258 | 1,428 | 5,535 | * | * | * | * | * | 1 | 61 | 55 | 259 | 4,709 |
| **តំបន់ភ្នំ និងខ្ពង់រាប** | 32 | 54,155 | 41,530 | 401,701 | 9,673 | 2 | 1,841 | 586 | 4,847 | 8,271 | 33 | 55,996 | 42,116 | 406,548 | 9,653 |
| កំពង់ស្ពឺ | 1 | 130 | 45 | 349 | 7,756 | 1 | 317 | 30 | 453 | 15,100 | 1 | 447 | 76 | 802 | 10,553 |
| ក្រចេះ | 7 | 15,141 | 12,829 | 137,376 | 10,708 | * | * | * | * | * | 7 | 15,141 | 12,829 | 137,376 | 10,708 |

| | | | | | | | | | | | | | | | |
|---|---|---|---|---|---|---|---|---|---|---|---|---|---|---|---|
| មណ្ឌលគិរី | 2 | 3,836 | 2,592 | 32,429 | 12,511 | * | * | * | * | * | 3 | 4,825 | 2,776 | 34,263 | 12,343 |
| ព្រះវិហារ | 12 | 16,937 | 13,741 | 118,680 | 8,637 | 1 | 535 | 372 | 2,561 | 6,884 | 12 | 17,471 | 14,114 | 121,240 | 8,590 |
| រតនគិរី | 8 | 14,821 | 9,657 | 92,547 | 9,583 | * | * | * | * | * | 8 | 14,821 | 9,657 | 92,547 | 9,583 |
| ស្ទឹងត្រែង | 2 | 3,290 | 2,665 | 20,320 | 7,625 | * | * | * | * | * | 2 | 3,291 | 2,665 | 20,320 | 7,625 |
| **ការរួមបញ្ចូលនៃខេត្ត** | * | * | * | * | * | * | * | * | * | * | * | * | * | * | * |

### តារាង ៣.៩.២. ដំឡូងមីដែលបានដាំក្នុងក្បាលដី ចំនួនគ្រួសារដាំដំឡូងមីគិតជាពាន់ ចែកទៅតាមការប្រើប្រាស់ជី ការប្រើប្រាស់ថ្នាំសម្លាប់សត្វល្អិត ការប្រើប្រាស់ប្រព័ន្ធស្រោចស្រព ការរក្សាស្តុកទុកដំណាំ គោលបំណងផលិតកម្មដំណាំ បរិមាណ តម្លៃនៃការលក់ នៅកម្រិតតំបន់/ខេត្ត នៅកាលបរិច្ឆេទយោង

| តំបន់ខេត្ត/ | ក្បាលដី | | | | | | | | | |
|---|---|---|---|---|---|---|---|---|---|---|
| | ចំនួនកសិដ្ឋាន (គិតជាពាន់) | ដំណាំដែលបានប្រើជី | ដំណាំដែលបានប្រើថ្នាំសំលាប់សត្វល្អិត | ដំណាំដែលបានប្រើប្រព័ន្ធស្រោចស្រព | ចំនួនកសិដ្ឋានដែលផលិតសម្រាប់ប្រើប្រាស់ក្នុងគ្រួសារ | ចំនួនកសិដ្ឋានដែលផលិតសម្រាប់លក់ | ភាគរយនៃកសិដ្ឋានផលិតសម្រាប់ប្រើប្រាស់ក្នុងគ្រួសារ | ភាគរយនៃកសិដ្ឋានផលិតសម្រាប់លក់ | បរិមាណសរុបដែលបានលក់ | តំលៃជាមធ្យមក្នុង ១ឯកតា |
| | | កសិដ្ឋាន(គិតជាពាន់) | កសិដ្ឋាន(គិតជាពាន់) | កសិដ្ឋាន(គិតជាពាន់) | កសិដ្ឋាន(គិតជាពាន់) | កសិដ្ឋាន(គិតជាពាន់) | ភាគរយ | ភាគរយ | តោន | រៀល |
| **ប្រទេសកម្ពុជា** | 144 | 77 | 78 | 7 | 5 | 117 | 0 | 100 | 3,556 | 3,066 |
| **តំបន់វាលទំនាប** | 21 | 12 | 11 | 3 | 2 | 15 | 10 | 90 | 296 | 344 |
| កំពង់ចាម | 4 | 2 | 3 | * | * | 3 | * | 90 | 84 | 343 |
| កណ្ដាល | * | * | * | * | * | * | * | * | * | * |
| ភ្នំពេញ | * | * | * | * | * | * | * | * | * | * |
| ព្រៃវែង | * | * | * | * | * | * | * | * | * | * |
| ស្វាយរៀង | 1 | 1 | 1 | * | * | * | * | * | * | * |
| តាកែវ | * | * | * | * | * | * | * | * | * | * |
| ត្បូងឃ្មុំ | 17 | 9 | 8 | 2 | 1 | 12 | 10 | 90 | 204 | 349 |
| **ការរួមបញ្ចូលនៃខេត្ត** | * | * | * | 1 | * | * | * | * | * | * |
| **តំបន់បឹងទន្លេសាប** | 91 | 62 | 54 | 3 | 1 | 77 | 0 | 100 | 2,886 | 3,489 |
| បន្ទាយមានជ័យ | 18 | 18 | 9 | * | * | 17 | 0 | 100 | 756 | 4,186 |
| បាត់ដំបង | 18 | 10 | 13 | 2 | * | 13 | 0 | 100 | 665 | 3,301 |
| កំពង់ឆ្នាំង | * | * | * | * | * | * | * | * | * | * |
| កំពង់ធំ | 15 | 6 | 8 | * | * | 14 | 0 | 100 | 310 | 10,590 |
| ពោធិ៍សាត់ | 4 | 2 | 3 | * | * | 2 | 10 | 90 | 116 | 450 |
| សៀមរាប | 14 | 9 | 6 | * | * | 13 | 0 | 100 | 365 | 315 |
| ឧត្ដរមានជ័យ | 19 | 15 | 12 | * | * | 17 | 0 | 100 | 522 | 337 |
| ប៉ៃលិន | 3 | 1 | 2 | * | * | 1 | 0 | 100 | 152 | 257 |
| **ការរួមបញ្ចូលនៃខេត្ត** | * | * | * | 1 | 1 | * | 0 | * | * | * |
| **តំបន់ឆ្នេរសមុទ្រ** | 1 | * | * | * | * | 1 | * | 70 | 1 | 747 |
| កំពត | * | * | * | * | * | * | * | * | * | * |
| កោះកុង | * | * | * | * | * | * | * | * | * | * |
| ព្រះសីហនុ | * | * | * | * | * | * | * | * | * | * |
| កែប | * | * | * | * | * | * | * | * | * | * |
| **ការរួមបញ្ចូលនៃខេត្ត** | 1 | * | * | * | * | 1 | * | 70 | 1 | 747 |
| **តំបន់ភ្នំ និងខ្ពង់រាប** | 32 | 3 | 13 | 1 | 2 | 24 | 10 | 90 | 373 | 3,503 |
| កំពង់ស្ពឺ | 1 | * | * | 1 | 1 | * | 100 | * | * | * |
| ក្រចេះ | 7 | 1 | 5 | * | * | 6 | * | 100 | 137 | 11,874 |
| មណ្ឌលគិរី | 2 | 1 | * | * | 1 | 1 | 70 | 40 | 20 | 379 |
| ព្រះវិហារ | 12 | * | 3 | * | * | 10 | * | 100 | 116 | 531 |
| រតនគិរី | 8 | * | 3 | * | * | 6 | * | 100 | 80 | 547 |
| ស្ទឹងត្រែង | 2 | * | 1 | * | * | 1 | * | 100 | 20 | 435 |
| **ការរួមបញ្ចូលនៃខេត្ត** | * | 1 | * | 1 | * | * | * | * | * | * |

*តារាង ៣.៩.គ. ដំឡូងមីដែលបានដាំក្នុងដីជុំវិញលំនៅដ្ឋាន ចំនួនគ្រួសារដាំដំឡូងមីគិតជាពាន់ ចែកទៅតាមការប្រើប្រាស់ជី ការប្រើប្រាស់ថ្នាំសម្លាប់សត្វល្អិត ការប្រើប្រាស់ប្រព័ន្ធស្រោចស្រព ការរក្សាស្តុកទុកដំណាំ គោលបំណងផលិតកម្មដំណាំ បរិមាណ តម្លៃនៃការលក់ នៅកម្រិតតំបន់ខេត្ត នៅកាលបរិច្ឆេទយោង/*

| តំបន់ខេត្ត/ | ដីជុំវិញលំនៅដ្ឋាន | | | | | | | | | |
|---|---|---|---|---|---|---|---|---|---|---|
| | ចំនួនកសិដ្ឋាន (គិតជាពាន់) | ដំណាំដែលបានប្រើជី | ដំណាំដែលបានប្រើថ្នាំសំលាប់សត្វល្អិត | ដំណាំដែលបានប្រើប្រព័ន្ធស្រោចស្រព | ចំនួនកសិដ្ឋានដែលផលិតសម្រាប់ប្រើប្រាស់ក្នុងគ្រួសារ | ចំនួនកសិដ្ឋានដែលផលិតសម្រាប់លក់ | ភាគរយនៃកសិដ្ឋានផលិតសម្រាប់ប្រើប្រាស់ក្នុងគ្រួសារ | ភាគរយនៃកសិដ្ឋានផលិតសម្រាប់លក់ | បរិមាណសរុបដែលបានលក់ | តំលៃជាមធ្យមក្នុង ១ឯកតា |
| | | កសិដ្ឋាន(គិតជាពាន់) | កសិដ្ឋាន(គិតជាពាន់) | កសិដ្ឋាន(គិតជាពាន់) | កសិដ្ឋាន(គិតជាពាន់) | កសិដ្ឋាន(គិតជាពាន់) | ភាគរយ | ភាគរយ | តោន | រៀល |
| **ប្រទេសកម្ពុជា** | 26 | 9 | 8 | 4 | 8 | 12 | 40 | 60 | 145 | 337 |
| **តំបន់វាលទំនាប** | 5 | 1 | 1 | 2 | 3 | 1 | 70 | 30 | 26 | 325 |
| កំពង់ចាម | 2 | 1 | 1 | * | * | 1 | 0 | 100 | 19 | 324 |
| កណ្តាល | * | * | * | * | * | * | * | * | * | * |
| ភ្នំពេញ | * | * | * | * | * | * | * | * | * | * |
| ព្រៃវែង | 1 | * | * | 1 | 1 | * | 90 | * | * | * |
| ស្វាយរៀង | 1 | * | * | * | * | * | * | * | * | * |
| តាកែវ | 2 | * | * | * | 2 | * | 100 | * | * | * |
| ត្បូងឃ្មុំ | * | * | * | * | * | * | * | * | * | * |
| **ការរួមបញ្ចូលនៃខេត្ត** | * | 1 | * | 1 | * | * | * | * | * | * |
| **តំបន់បឹងទន្លេសាប** | 17 | 6 | 7 | 2 | 4 | 11 | 20 | 80 | 115 | 336 |
| បន្ទាយមានជ័យ | 2 | 1 | 1 | * | * | 1 | * | 100 | 2 | 316 |
| បាត់ដំបង | 2 | 1 | 1 | * | * | 1 | * | 90 | 13 | 522 |
| កំពង់ឆ្នាំង | 1 | * | * | * | * | * | * | * | * | * |
| កំពង់ធំ | 1 | * | * | * | * | 1 | * | 90 | 5 | 256 |
| ពោធិ៍សាត់ | 4 | 1 | 1 | 1 | 1 | 1 | 50 | 50 | 10 | 599 |
| សៀមរាប | 4 | * | * | * | 1 | 2 | 30 | 70 | 29 | 318 |
| ឧត្តរមានជ័យ | 4 | 3 | 2 | * | 1 | 4 | 10 | 90 | 21 | 241 |
| ប៉ៃលិន | 1 | * | 1 | * | * | * | * | * | * | * |
| **ការរួមបញ្ចូលនៃខេត្ត** | * | 1 | 1 | 1 | * | * | * | * | * | * |
| **តំបន់ឆ្នេរសមុទ្រ** | 2 | 1 | * | * | 1 | * | 90 | * | * | * |
| កំពត | 1 | 1 | * | * | 1 | * | 90 | * | * | * |
| កោះកុង | * | * | * | * | * | * | * | * | * | * |
| ព្រះសីហនុ | * | * | * | * | * | * | * | * | * | * |
| កែប | * | * | * | * | * | * | * | * | * | * |
| **ការរួមបញ្ចូលនៃខេត្ត** | * | * | * | * | * | * | * | * | * | * |
| **តំបន់ភ្នំ និងខ្ពង់រាប** | 2 | * | * | * | * | * | * | * | * | * |
| កំពង់ស្ពឺ | 1 | * | * | * | * | * | * | * | * | * |
| ក្រចេះ | * | * | * | * | * | * | * | * | * | * |
| មណ្ឌលគិរី | * | * | * | * | * | * | * | * | * | * |
| ព្រះវិហារ | 1 | * | * | * | * | * | * | * | * | * |
| រតនគិរី | * | * | * | * | * | * | * | * | * | * |
| ស្ទឹងត្រែង | * | * | * | * | * | * | * | * | * | * |
| **ការរួមបញ្ចូលនៃខេត្ត** | * | * | * | * | * | * | * | * | * | * |

# រុក្ខជាតិសណ្តែក (ឈញ្ញជាតិ)

### *តារាង ៣.១០.ក. សណ្តែកបាយ ចំនួនគ្រួសារដាំសណ្តែកបាយដែលរាយការណ៍គិតជាពាន់ លើផ្ទៃដីបានដាំដុះ និងបរិមាណប្រមូលផល ទិន្នផល នៅកម្រិតតំបន់/ខេត្ត នៅកាលបរិច្ឆេទយោង*

| តំបន់ខេត្ត/ | ក្បាលដី | | | | | ដីជុំវិញលំនៅដ្ឋាន | | | | | សរុប | | | | |
|---|---|---|---|---|---|---|---|---|---|---|---|---|---|---|---|
| | កសិដ្ឋាន | ផ្ទៃដីបានដាំដុះ | ផ្ទៃដីបានប្រមូលផល | បរិមាណប្រមូលផល | ទិន្នផល | កសិដ្ឋាន | ផ្ទៃដីបានដាំដុះ | ផ្ទៃដីបានប្រមូលផល | បរិមាណប្រមូលផល | ទិន្នផល | កសិដ្ឋាន | ផ្ទៃដីបានដាំដុះ | ផ្ទៃដីបានប្រមូលផល | បរិមាណប្រមូលផល | ទិន្នផល |
| | ចំនួន | ហិកតា | ហិកតា | តោន | គីឡូក្រាមក្នុង១ហិកតា | ចំនួន | ហិកតា | ហិកតា | តោន | គីឡូក្រាមក្នុង១ហិកតា | ចំនួន | ហិកតា | ហិកតា | តោន | គីឡូក្រាមក្នុង១ហិកតា |
| **ប្រទេសកម្ពុជា** | 7 | 16,139 | 14,331 | 10,316 | 720 | 3 | 3,435 | 3,292 | 2,402 | 730 | 11 | 19,574 | 17,623 | 12,718 | 722 |
| **តំបន់វាលទំនាប** | 2 | 4,274 | 4,249 | 602 | 142 | 1 | 52 | 44 | 68 | 1,545 | 3 | 4,326 | 4,292 | 670 | 156 |
| កំពង់ចាម | * | * | * | * | * | * | * | * | * | * | * | * | * | * | * |
| កណ្តាល | 1 | 220 | 220 | 258 | 1,173 | * | * | * | * | * | 1 | 229 | 229 | 301 | 1,314 |
| ភ្នំពេញ | * | * | * | * | * | * | * | * | * | * | * | * | * | * | * |
| ព្រៃវែង | * | * | * | * | * | * | * | * | * | * | * | * | * | * | * |
| ស្វាយរៀង | * | * | * | * | * | * | * | * | * | * | * | * | * | * | * |
| តាកែវ | * | * | * | * | * | * | * | * | * | * | 1 | 59 | 47 | 29 | 617 |
| ត្បូងឃ្មុំ | 1 | 4,002 | 4,002 | 322 | 80 | * | * | * | * | * | 1 | 4,002 | 4,002 | 322 | 80 |
| **ការរួមបញ្ចូលនៃខេត្ត** | * | * | * | * | * | 1 | 53 | 44 | 68 | 1,545 | * | * | * | * | * |
| **តំបន់បឹងទន្លេសាប** | 4 | 9,647 | 8,994 | 8,900 | 990 | 2 | 3,310 | 3,193 | 2,332 | 730 | 6 | 12,956 | 12,187 | 11,233 | 922 |
| បន្ទាយមានជ័យ | * | * | * | * | * | * | * | * | * | * | * | * | * | * | * |
| បាត់ដំបង | 1 | 612 | 139 | 98 | 705 | * | * | * | * | * | 1 | 612 | 139 | 98 | 705 |
| កំពង់ឆ្នាំង | 2 | 3,998 | 3,818 | 5,143 | 1,347 | 1 | 3,122 | 3,122 | 2,325 | 745 | 3 | 7,120 | 6,940 | 7,468 | 1,076 |
| កំពង់ធំ | 1 | 3,436 | 3,436 | 2,934 | 854 | * | * | * | * | * | 1 | 3,444 | 3,436 | 2,934 | 854 |
| ពោធិ៍សាត់ | * | * | * | * | * | 1 | 180 | 71 | 7 | 99 | 1 | 345 | 237 | 89 | 376 |
| សៀមរាប | * | * | * | * | * | * | * | * | * | * | * | * | * | * | * |
| ឧត្តរមានជ័យ | * | * | * | * | * | * | * | * | * | * | * | * | * | * | * |
| ប៉ៃលិន | * | * | * | * | * | * | * | * | * | * | * | * | * | * | * |
| **ការរួមបញ្ចូលនៃខេត្ត** | * | * | * | * | * | * | * | * | * | * | * | * | * | * | * |
| **តំបន់ឆ្នេរសមុទ្រ** | * | * | * | * | * | * | * | * | * | * | * | * | * | * | * |
| កំពត | * | * | * | * | * | * | * | * | * | * | * | * | * | * | * |
| កោះកុង | * | * | * | * | * | * | * | * | * | * | * | * | * | * | * |
| ព្រះសីហនុ | * | * | * | * | * | * | * | * | * | * | * | * | * | * | * |
| កែប | * | * | * | * | * | * | * | * | * | * | * | * | * | * | * |
| **ការរួមបញ្ចូលនៃខេត្ត** | * | * | * | * | * | * | * | * | * | * | * | * | * | * | * |
| **តំបន់ភ្នំ និងខ្ពង់រាប** | 1 | 2,211 | 1,084 | 812 | 749 | * | * | * | * | * | 2 | 2,232 | 1,086 | 813 | 749 |
| កំពង់ស្ពឺ | * | * | * | * | * | * | * | * | * | * | 1 | 70 | 30 | 74 | 2,467 |
| ក្រចេះ | * | * | * | * | * | * | * | * | * | * | * | * | * | * | * |
| មណ្ឌលគិរី | * | * | * | * | * | * | * | * | * | * | * | * | * | * | * |

| | | | | | | | | | | | | | | | |
|---|---|---|---|---|---|---|---|---|---|---|---|---|---|---|---|
| ព្រះវិហារ | * | * | * | * | * | * | * | * | * | * | * | * | * | * | * |
| រតនគិរី | 1 | 2,046 | 940 | 681 | 724 | * | * | * | * | * | 1 | 2,047 | 940 | 681 | 724 |
| ស្ទឹងត្រែង | * | * | * | * | * | * | * | * | * | * | * | * | * | * | * |
| **ការរួមបញ្ចូលនៃខេត្ត** | 1 | 165 | 144 | 132 | 917 | * | * | * | * | * | * | * | * | * | * |

## *តារាង ៣.១០.ខ. សណ្តែកបាយដែលបានដាំក្នុងក្បាលដី ចំនួនគ្រួសារដាំសណ្តែកបាយគិតជាពាន់ ចែកទៅតាមការប្រើប្រាស់ជី ការប្រើប្រាស់ថ្នាំសម្លាប់សត្វល្អិត ការប្រើប្រាស់ប្រព័ន្ធស្រោចស្រព ការរក្សាស្តុកទុកដំណាំ គោលបំណងផលិតកម្មដំណាំ បរិមាណ តម្លៃនៃការលក់ នៅកម្រិតតំបន់/ខេត្ត នៅកាលបរិច្ឆេទយោង*

| តំបន់ខេត្ត/ | ក្បាលដី | | | | | | | | | |
|---|---|---|---|---|---|---|---|---|---|---|
| | ចំនួនកសិដ្ឋាន (គិតជាពាន់) | ដំណាំដែលបានប្រើជី | ដំណាំដែលបានប្រើថ្នាំសំលាប់សត្វល្អិត | ដំណាំដែលបានប្រើប្រព័ន្ធស្រោចស្រព | ចំនួនកសិដ្ឋានដែលផលិតសម្រាប់ប្រើប្រាស់ក្នុងគ្រួសារ | ចំនួនកសិដ្ឋានដែលផលិតសម្រាប់លក់ | ភាគរយនៃកសិដ្ឋានផលិតសម្រាប់ប្រើប្រាស់ក្នុងគ្រួសារ | ភាគរយនៃកសិដ្ឋានផលិតសម្រាប់លក់ | បរិមាណសរុបដែលបានលក់ | តំលៃជាមធ្យមក្នុង១ឯកតា |
| | | កសិដ្ឋាន(គិតជាពាន់) | កសិដ្ឋាន(គិតជាពាន់) | កសិដ្ឋាន(គិតជាពាន់) | កសិដ្ឋាន(គិតជាពាន់) | កសិដ្ឋាន(គិតជាពាន់) | ភាគរយ | ភាគរយ | គីឡូ | រៀល |
| **ប្រទេសកម្ពុជា** | 7 | 4 | 5 | 2 | 4 | 5 | 20 | 80 | 9,462 | 3,734 |
| **តំបន់វាលទំនាប** | 2 | 2 | 2 | 1 | 1 | 2 | 20 | 80 | 594 | 3,877 |
| កំពង់ចាម | * | * | * | * | * | * | * | * | * | * |
| កណ្តាល | 1 | * | * | * | * | 1 | * | 90 | 256 | 3,640 |
| ភ្នំពេញ | * | * | * | * | * | * | * | * | * | * |
| ព្រៃវែង | * | * | * | * | * | * | * | * | * | * |
| ស្វាយរៀង | * | * | * | * | * | * | * | * | * | * |
| តាកែវ | * | * | * | * | * | * | * | * | * | * |
| ត្បូងឃ្មុំ | 1 | 1 | 1 | 1 | * | 1 | 0 | 100 | 322 | 3,980 |
| **ការរួមបញ្ចូលនៃខេត្ត** | * | * | * | * | 1 | * | 20 | * | * | * |
| **តំបន់បឹងទន្លេសាប** | 4 | 2 | 3 | 1 | 3 | 3 | 20 | 80 | 8,183 | 3,845 |
| បន្ទាយមានជ័យ | * | * | * | * | * | * | * | * | * | * |
| បាត់ដំបង | 1 | * | * | * | * | * | * | * | * | * |
| កំពង់ឆ្នាំង | 2 | 1 | 1 | 1 | 1 | 1 | 30 | 70 | 4,538 | 3,893 |
| កំពង់ធំ | 1 | * | 1 | * | 1 | 1 | 0 | 100 | 2,836 | 3,377 |
| ពោធិ៍សាត់ | * | * | * | * | * | * | * | * | * | * |
| សៀមរាប | * | * | * | * | * | * | * | * | * | * |
| ឧត្តរមានជ័យ | * | * | * | * | * | * | * | * | * | * |
| ប៉ៃលិន | * | * | * | * | * | * | * | * | * | * |
| **ការរួមបញ្ចូលនៃខេត្ត** | * | 1 | 1 | * | 1 | 1 | 20 | 90. | 809 | 3,700 |
| **តំបន់ឆ្នេរសមុទ្រ** | * | * | * | * | * | * | * | * | * | * |
| កំពត | * | * | * | * | * | * | * | * | * | * |
| កោះកុង | * | * | * | * | * | * | * | * | * | * |

| | | | | | | | | | | |
|---|---|---|---|---|---|---|---|---|---|---|
| ព្រះសីហនុ | * | * | * | * | * | * | * | * | * | * |
| កែប | * | * | * | * | * | * | * | * | * | * |
| **ការរួមបញ្ចូលនៃខេត្ត** | * | * | * | * | * | * | * | * | * | * |
| **តំបន់ភ្នំ និងខ្ពង់រាប** | 1 | * | * | * | 1 | 1 | 50 | 50 | 686 | 2,763 |
| កំពង់ស្ពឺ | * | * | * | * | * | * | * | * | * | * |
| ក្រចេះ | * | * | * | * | * | * | * | * | * | * |
| មណ្ឌលគិរី | * | * | * | * | * | * | * | * | * | * |
| ព្រះវិហារ | * | * | * | * | * | * | * | * | * | * |
| រតនគិរី | 1 | * | * | * | * | 1 | * | 100 | 657 | 2,625 |
| ស្ទឹងត្រែង | * | * | * | * | * | * | * | * | * | * |
| **ការរួមបញ្ចូលនៃខេត្ត** | 1 | * | * | * | 1 | * | 50 | * | * | * |

*តារាង ៣.១០.គ. សណ្តែកបាយដែលបានដាំក្នុងដីជុំវិញលំនៅដ្ឋាន ចំនួនគ្រួសារដាំសណ្តែកបាយគិតជាពាន់ ចែកទៅតាមការប្រើប្រាស់ជី ការប្រើប្រាស់ថ្នាំសម្លាប់សត្វល្អិត ការប្រើប្រាស់ប្រព័ន្ធស្រោចស្រព ការរក្សាស្តុកទុកដំណាំ គោលបំណងផលិតកម្មដំណាំ បរិមាណ តម្លៃនៃការលក់ នៅកម្រិតតំបន់/ខេត្ត នៅកាលបរិច្ឆេទ*

| តំបន់ខេត្ត/ | ដីជុំវិញលំនៅដ្ឋាន | | | | | | | | | |
|---|---|---|---|---|---|---|---|---|---|---|
| | ចំនួនកសិដ្ឋាន (គិតជាពាន់) | ដំណាំដែលបានប្រើជី | ដំណាំដែលបានប្រើថ្នាំសំលាប់សត្វល្អិត | ដំណាំដែលបានប្រើប្រព័ន្ធស្រោចស្រព | ចំនួនកសិដ្ឋានដែលផលិតសម្រាប់ប្រើប្រាស់ក្នុងគ្រួសារ | ចំនួនកសិដ្ឋានដែលផលិតសម្រាប់លក់ | ភាគរយនៃកសិដ្ឋានផលិតសម្រាប់ប្រើប្រាស់ក្នុងគ្រួសារ | ភាគរយនៃកសិដ្ឋានផលិតសម្រាប់លក់ | បរិមាណសរុបដែលបានលក់ | តំលៃជាមធ្យមក្នុង ១ឯកតា |
| | | កសិដ្ឋាន(គិតជាពាន់) | កសិដ្ឋាន(គិតជាពាន់) | កសិដ្ឋាន(គិតជាពាន់) | កសិដ្ឋាន(គិតជាពាន់) | កសិដ្ឋាន(គិតជាពាន់) | ភាគរយ | ភាគរយ | គីឡូ | រៀល |
| **ប្រទេសកម្ពុជា** | 3 | 1 | 2 | 2 | 1 | 2 | 40 | 60 | 1,852 | 3,238 |
| **តំបន់វាលទំនាប** | 1 | * | * | * | 1 | * | 60 | * | * | * |
| កំពង់ចាម | * | * | * | * | * | * | * | * | * | * |
| កណ្តាល | 0 | * | * | * | * | * | 50 | * | * | * |
| ភ្នំពេញ | * | * | * | * | * | * | * | * | * | * |
| ព្រៃវែង | 0 | * | * | * | * | * | 60 | * | * | * |
| ស្វាយរៀង | * | * | * | * | * | * | * | * | * | * |
| តាកែវ | 0 | * | * | * | * | * | 60 | * | * | * |
| ត្បូងឃ្មុំ | * | * | * | * | * | * | * | * | * | * |
| **ការរួមបញ្ចូលនៃខេត្ត** | 1 | * | * | * | 1 | * | 60 | * | * | * |
| **តំបន់បឹងទន្លេសាប** | 2 | * | 1 | 2 | 1 | 1 | 30 | 70 | 1,794 | 3,172 |
| បន្ទាយមានជ័យ | * | * | * | * | * | * | * | * | * | * |
| បាត់ដំបង | * | * | * | * | * | * | * | * | * | * |
| កំពង់ឆ្នាំង | 1 | * | 1 | 1 | 1 | 1 | 30 | 70 | 1,788 | 3,062 |
| កំពង់ធំ | * | * | * | * | * | * | * | * | * | * |
| ពោធិ៍សាត់ | 1 | * | * | * | * | * | * | * | * | * |
| សៀមរាប | * | * | * | * | * | * | * | * | * | * |
| ឧត្តរមានជ័យ | * | * | * | * | * | * | * | * | * | * |
| ប៉ៃលិន | * | * | * | * | * | * | * | * | * | * |
| **ការរួមបញ្ចូលនៃខេត្ត** | * | * | * | * | * | * | * | * | * | * |
| **តំបន់ឆ្នេរសមុទ្រ** | * | * | * | * | * | * | * | * | * | * |
| កំពត | * | * | * | * | * | * | * | * | * | * |
| កោះកុង | * | * | * | * | * | * | * | * | * | * |
| ព្រះសីហនុ | * | * | * | * | * | * | * | * | * | * |
| កែប | * | * | * | * | * | * | * | * | * | * |
| **ការរួមបញ្ចូលនៃខេត្ត** | * | * | * | * | * | * | * | * | * | * |
| **តំបន់ភ្នំ និងខ្ពង់រាប** | * | * | * | * | * | * | * | * | * | * |
| កំពង់ស្ពឺ | * | * | * | * | * | * | * | * | * | * |
| ក្រចេះ | * | * | * | * | * | * | * | * | * | * |
| មណ្ឌលគិរី | * | * | * | * | * | * | * | * | * | * |
| ព្រះវិហារ | * | * | * | * | * | * | * | * | * | * |
| រតនគិរី | * | * | * | * | * | * | * | * | * | * |
| ស្ទឹងត្រែង | * | * | * | * | * | * | * | * | * | * |
| **ការរួមបញ្ចូលនៃខេត្ត** | * | * | * | * | * | * | * | * | * | * |

# ដំណាំពពួកសណ្តែកបៃតង

## តារាង ៣.១១. សណ្តែកគួ ចំនួនគ្រួសារដាំសណ្តែកគួដែលរាយការណ៍គិតជាពាន់ លើផ្ទៃដីបានដាំដុះ និងបរិមាណប្រមូលផល ទិន្នផល នៅកម្រិតតំបន់/ខេត្ត នៅកាលបរិច្ឆេទយោង

| តំបន់ខេត្ត/ | ពពួកសណ្តែកបៃតង | | | | | | | | |
|---|---|---|---|---|---|---|---|---|---|
| | សណ្តែកគួ | | | | | | | | |
| | ក្បាលដី | | | ដីជុំវិញលំនៅដ្ឋាន | | | សរុប | | |
| | ចំនួនកសិដ្ឋានរាយការណ៍ | ផ្ទៃដីបានដាំដុះ | ផ្ទៃដីបានប្រមូល | ចំនួនកសិដ្ឋានរាយការណ៍ | ផ្ទៃដីបានដាំដុះ | ផ្ទៃដីបានប្រមូល | ចំនួនកសិដ្ឋានរាយការណ៍ | ផ្ទៃដីបានដាំដុះ | ផ្ទៃដីបានប្រមូល |
| | កសិដ្ឋាន(គិតជាពាន់) | ហិកតា | ហិកតា | កសិដ្ឋាន(គិតជាពាន់) | ហិកតា | ហិកតា | កសិដ្ឋាន(គិតជាពាន់) | ហិកតា | ហិកតា |
| **ប្រទេសកម្ពុជា** | 2 | 1,744 | 314 | 13 | 776 | 486 | 15 | 2,520 | 800 |
| **តំបន់វាលទំនាប** | 1 | 193 | 193 | 4 | 110 | 104 | 5 | 302 | 296 |
| កំពង់ចាម | * | * | * | * | * | * | * | * | * |
| កណ្តាល | 1 | 111 | 111 | * | * | * | 1 | 130 | 129 |
| ភ្នំពេញ | * | * | * | * | * | * | * | * | * |
| ព្រៃវែង | * | * | * | 1 | 12 | 11 | 1 | 12 | 11 |
| ស្វាយរៀង | * | * | * | 1 | 52 | 49 | 1 | 52 | 49 |
| តាកែវ | * | * | * | 1 | 19 | 19 | 1 | 19 | 19 |
| ត្បូងឃ្មុំ | * | * | * | * | * | * | 1 | 87 | 87 |
| **ការរួមបញ្ចូលនៃខេត្ត** | * | * | * | 1 | 27 | 26 | * | * | * |
| **តំបន់បឹងទន្លេសាប** | 1 | 1,365 | 48 | 7 | 396 | 227 | 8 | 1,761 | 275 |
| បន្ទាយមានជ័យ | * | * | * | * | * | * | 1 | 61 | 26 |
| បាត់ដំបង | * | * | * | * | * | * | 1 | 30 | 22 |
| កំពង់ឆ្នាំង | * | * | * | 1 | 6 | 6 | 1 | 6 | 6 |
| កំពង់ធំ | * | * | * | 2 | 80 | 54 | 2 | 80 | 54 |
| ពោធិ៍សាត់ | * | * | * | 2 | 197 | 103 | 2 | 1,514 | 103 |
| សៀមរាប | * | * | * | 2 | 29 | 24 | 2 | 32 | 27 |
| ឧត្តរមានជ័យ | * | * | * | * | * | * | * | * | * |
| ប៉ៃលិន | * | * | * | * | * | * | * | * | * |
| **ការរួមបញ្ចូលនៃខេត្ត** | 1 | 1,356 | 48 | 1 | 84 | 41 | * | * | * |
| **តំបន់ឆ្នេរសមុទ្រ** | * | * | * | * | * | * | 1 | 23 | 21 |
| កំពត | * | * | * | * | * | * | 1 | 23 | 21 |
| កោះកុង | * | * | * | * | * | * | * | * | * |
| ព្រះសីហនុ | * | * | * | * | * | * | * | * | * |
| កែប | * | * | * | * | * | * | * | * | * |
| **ការរួមបញ្ចូលនៃខេត្ត** | * | * | * | * | * | * | * | * | * |
| **តំបន់ភ្នំ និងខ្ពង់រាប** | * | * | * | 2 | 261 | 148 | 2 | 434 | 207 |
| កំពង់ស្ពឺ | * | * | * | * | * | * | * | * | * |
| ក្រចេះ | * | * | * | * | * | * | * | * | * |
| មណ្ឌលគិរី | * | * | * | * | * | * | * | * | * |

| | | | | | | | | | |
|---|---|---|---|---|---|---|---|---|---|
| ព្រះវិហារ | * | * | * | 1 | 150 | 128 | 1 | 154 | 128 |
| រតនគិរី | * | * | * | 1 | 91 | 0 | 1 | 91 | 0 |
| ស្ទឹងត្រែង | * | * | * | * | * | * | * | * | * |
| **ការរួមបញ្ចូលនៃខេត្ត** | * | * | * | 1 | 20 | 20 | 1 | 190 | 80 |

# បន្លែស្លឹក ឬដើម

## តារាង ៣.១២ .ត្រកួន ចំនួនគ្រួសារដាំត្រកួនដែលរាយការណ៍គិតជាពាន់ លើផ្ទៃដីបានដាំដុះ និងបរិមាណប្រមូលផល ទិន្នផល នៅកម្រិតតំបន់ខេត្ត/ នៅកាលបរិច្ឆេទយោង

| តំបន់ខេត្ត/ | បន្លែយកទង ឬស្លឹក | | | | | | | | |
|---|---|---|---|---|---|---|---|---|---|
| | ត្រកួន | | | | | | | | |
| | ក្បាលដី | | | ដីជុំវិញលំនៅដ្ឋាន | | | សរុប | | |
| | ចំនួនកសិដ្ឋានរាយការណ៍ | ផ្ទៃដីបានដាំដុះ | ផ្ទៃដីបានប្រមូល | ចំនួនកសិដ្ឋានរាយការណ៍ | ផ្ទៃដីបានដាំដុះ | ផ្ទៃដីបានប្រមូល | ចំនួនកសិដ្ឋានរាយការណ៍ | ផ្ទៃដីបានដាំដុះ | ផ្ទៃដីបានប្រមូល |
| | កសិដ្ឋាន(គិតជាពាន់) | ហិកតា | ហិកតា | កសិដ្ឋាន(គិតជាពាន់) | ហិកតា | ហិកតា | កសិដ្ឋាន(គិតជាពាន់) | ហិកតា | ហិកតា |
| **ប្រទេសកម្ពុជា** | 3 | 511 | 510 | 27 | 617 | 492 | 30 | 1,128 | 1,001 |
| **តំបន់វាលទំនាប** | 2 | 442 | 441 | 12 | 196 | 168 | 13 | 639 | 608 |
| កំពង់ចាម | * | * | * | 1 | 38 | 19 | 1 | 38 | 19 |
| កណ្ដាល | * | * | * | 1 | 3 | 3 | 1 | 166 | 166 |
| ភ្នំពេញ | * | * | * | * | * | * | * | * | * |
| ព្រៃវែង | * | * | * | 4 | 35 | 28 | 4 | 51 | 43 |
| ស្វាយរៀង | * | * | * | 6 | 99 | 98 | 6 | 144 | 144 |
| តាកែវ | 1 | 212 | 212 | 1 | 20 | 18 | 2 | 232 | 230 |
| ត្បូងឃ្មុំ | * | * | * | * | * | * | * | * | * |
| **ការរួមបញ្ចូលនៃខេត្ត** | 1 | 230 | 229 | * | * | * | * | * | * |
| **តំបន់បឹងទន្លេសាប** | 1 | 33 | 33 | 12 | 335 | 254 | 13 | 368 | 287 |
| បន្ទាយមានជ័យ | * | * | * | * | * | * | * | * | * |
| បាត់ដំបង | * | * | * | * | * | * | * | * | * |
| កំពង់ឆ្នាំង | * | * | * | 1 | 5 | 4 | 1 | 7 | 6 |
| កំពង់ធំ | * | * | * | 4 | 112 | 94 | 4 | 112 | 94 |
| ពោធិ៍សាត់ | * | * | * | 3 | 159 | 97 | 3 | 159 | 97 |
| សៀមរាប | 1 | 23 | 23 | 3 | 44 | 44 | 3 | 66 | 66 |
| ឧត្ដរមានជ័យ | * | * | * | * | * | * | * | * | * |
| ប៉ៃលិន | * | * | * | * | * | * | * | * | * |
| **ការរួមបញ្ចូលនៃខេត្ត** | * | * | * | * | * | * | * | * | * |
| **តំបន់ឆ្នេរសមុទ្រ** | * | * | * | 2 | 54 | 49 | 2 | 56 | 51 |
| កំពត | * | * | * | 2 | 37 | 32 | 2 | 40 | 35 |
| កោះកុង | * | * | * | * | * | * | * | * | * |
| ព្រះសីហនុ | * | * | * | * | * | * | * | * | * |
| កែប | * | * | * | * | * | * | * | * | * |
| **ការរួមបញ្ចូលនៃខេត្ត** | * | * | * | * | * | * | * | * | * |
| **តំបន់ភ្នំ និងខ្ពង់រាប** | 1 | 33 | 33 | 2 | 31 | 22 | 2 | 65 | 55 |
| កំពង់ស្ពឺ | * | * | * | * | * | * | 1 | 14 | 14 |
| ក្រចេះ | * | * | * | * | * | * | * | * | * |

| | | | | | | | | | |
|---|---|---|---|---|---|---|---|---|---|
| មណ្ឌលគិរី | * | * | * | * | * | * | * | * | * |
| ព្រះវិហារ | * | * | * | 1 | 27 | 18 | 1 | 27 | 18 |
| រតនគិរី | * | * | * | * | * | * | * | * | * |
| ស្ទឹងត្រែង | * | * | * | * | * | * | * | * | * |
| **ការរួមបញ្ចូលនៃខេត្ត** | * | * | * | * | * | * | * | * | * |

### *តារាង ៣.១៣. ផ្ទី និងស្លឹកខ្ទឹម ចំនួនគ្រួសារដាំផ្ទី និងស្លឹកខ្ទឹមដែលរាយការណ៍គិតជាពាន់ លើផ្ទៃដីបានដាំដុះ និងបរិមាណប្រមូលផល ទិន្នផល នៅកម្រិតតំបន់/ខេត្ត នៅកាលបរិច្ឆេទយោង*

| **តំបន់ខេត្ត/** | **បន្លែយកទង ឬស្លឹក** | | | | | | | |
|---|---|---|---|---|---|---|---|---|
| | **ផ្ទី** | | | | **ខ្ទឹមស្លឹក** | | | |
| | **ក្បាលដី** | **ដីជុំវិញលំនៅដ្ឋាន** | | | **សរុប** | **ក្បាលដី** | | |
| | ចំនួនកសិដ្ឋានរាយការណ៍ | ចំនួនកសិដ្ឋានរាយការណ៍ | ផ្ទៃដីបានដាំដុះ | ផ្ទៃដីបានប្រមូល | ចំនួនកសិដ្ឋានរាយការណ៍ | ចំនួនកសិដ្ឋានរាយការណ៍ | ផ្ទៃដីបានដាំដុះ | ផ្ទៃដីបានប្រមូល |
| | កសិដ្ឋាន(គិតជាពាន់) | កសិដ្ឋាន(គិតជាពាន់) | ហិកតា | ហិកតា | កសិដ្ឋាន(គិតជាពាន់) | កសិដ្ឋាន(គិតជាពាន់) | ហិកតា | ហិកតា |
| **ប្រទេសកម្ពុជា** | * | 4 | 28 | 23 | * | 4 | 1,343 | 1,145 |
| **តំបន់វាលទំនាប** | * | 1 | 20 | 16 | * | 1 | 0 | 0 |
| កំពង់ចាម | * | * | * | * | * | 1 | 0 | 0 |
| កណ្តាល | * | * | * | * | * | * | * | * |
| ភ្នំពេញ | * | * | * | * | * | * | * | * |
| ព្រៃវែង | * | 1 | 18 | 14 | * | * | * | * |
| ស្វាយរៀង | * | * | * | * | * | * | * | * |
| តាកែវ | * | * | * | * | * | * | * | * |
| ត្បូងឃ្មុំ | * | * | * | * | * | * | * | * |
| **ការរួមបញ្ចូលនៃខេត្ត** | * | * | * | * | * | * | * | * |
| **តំបន់បឹងទន្លេសាប** | * | 2 | 5 | 4 | * | 3 | 1,339 | 1,142 |
| បន្ទាយមានជ័យ | * | * | * | * | * | * | * | * |
| បាត់ដំបង | * | * | * | * | * | * | * | * |
| កំពង់ឆ្នាំង | * | * | * | * | * | * | * | * |
| កំពង់ធំ | * | 1 | 1 | 1 | * | * | * | * |
| ពោធិ៍សាត់ | * | 1 | 2 | 1 | * | 2 | 867 | 716 |
| សៀមរាប | * | 1 | 2 | 2 | * | * | * | * |
| ឧត្តរមានជ័យ | * | * | * | * | * | * | * | * |
| ប៉ៃលិន | * | * | * | * | * | * | * | * |
| **ការរួមបញ្ចូលនៃខេត្ត** | * | * | * | * | * | 1 | 471 | 426 |
| **តំបន់ឆ្នេរសមុទ្រ** | * | * | * | * | * | * | * | * |
| កំពត | * | * | * | * | * | * | * | * |
| កោះកុង | * | * | * | * | * | * | * | * |

| | | | | | | | | |
|---|---|---|---|---|---|---|---|---|
| ព្រះសីហនុ | * | * | * | * | * | * | * | * |
| កែប | * | * | * | * | * | * | * | * |
| **ការរួមបញ្ចូលនៃខេត្ត** | * | * | * | * | * | * | * | * |
| **តំបន់ភ្នំ និងខ្ពង់រាប** | * | * | * | * | * | 1 | 4 | 3 |
| កំពង់ស្ពឺ | * | * | * | * | * | * | * | * |
| ក្រចេះ | * | * | * | * | * | * | * | * |
| មណ្ឌលគិរី | * | * | * | * | * | * | * | * |
| ព្រះវិហារ | * | * | * | * | * | * | * | * |
| រតនគិរី | * | * | * | * | * | * | * | * |
| ស្ទឹងត្រែង | * | * | * | * | * | * | * | * |
| **ការរួមបញ្ចូលនៃខេត្ត** | * | * | * | * | * | * | * | * |

# បន្លែមានផ្លែ

*តារាង ៣.១៤.ក. ត្រសក់  ចំនួនគ្រួសារបានដាំត្រសក់គិតជាពាន់ ផ្ទៃដីដាំដុះ ផ្ទៃដី និងបរិមាណប្រមូលផល  ទិន្នផល នៅកម្រិតតំបន់/ខេត្ត ថ្ងៃទី ០១ ខែកក្កដា ២០១៨ ដល់ថ្ងៃទី ៣០ ខែមិថុនា ឆ្នាំ ២០១៩*

| តំបន់ /ខេត្ត | ក្បាលដី | | | | | ដីជុំវិញលំនៅដ្ឋាន | | | | | សរុប | | | | |
|---|---|---|---|---|---|---|---|---|---|---|---|---|---|---|---|
| | កសិដ្ឋាន | ផ្ទៃដីបានដាំដុះ | ផ្ទៃដីបានប្រមូល | បរិមាណប្រមូលផល | ទិន្នផល | កសិដ្ឋាន | ផ្ទៃដីបានដាំដុះ | ផ្ទៃដីបានប្រមូល | បរិមាណប្រមូលផល | ទិន្នផល | កសិដ្ឋាន | ផ្ទៃដីបានដាំដុះ | ផ្ទៃដីបានប្រមូល | បរិមាណប្រមូលផល | ទិន្នផល |
| | ចំនួន | ហិកតា | ហិកតា | តោន | គីឡូក្រាមក្នុង ១ហិកតា | ចំនួន | ហិកតា | ហិកតា | តោន | គីឡូក្រាមក្នុង ១ហិកតា | ចំនួន | ហិកតា | ហិកតា | តោន | គីឡូក្រាមក្នុង ១ហិកតា |
| **ប្រទេសកម្ពុជា** | 6 | 1,407 | 1,106 | 13,383 | 12,100 | 15 | 882 | 714 | 9,965 | 13,957 | 21 | 2,289 | 1,820 | 23,348 | 12,829 |
| **តំបន់វាលទំនាប** | 3 | 650 | 645 | 6,245 | 9,682 | 7 | 237 | 203 | 5,234 | 25,783 | 10 | 887 | 848 | 11,479 | 13,537 |
| កំពង់ចាម | 1 | 132 | 127 | 483 | 3,803 | * | * | * | * | * | 1 | 199 | 194 | 5,467 | 28,180 |
| កណ្ដាល | 1 | 164 | 164 | 3,759 | 22,921 | * | * | * | * | * | 1 | 164 | 164 | 3,759 | 22,921 |
| ភ្នំពេញ | * | * | * | * | * | * | * | * | * | * | * | * | * | * | * |
| ព្រៃវែង | * | * | * | * | * | 3 | 26 | 4 | 24 | 6,000 | 3 | 27 | 4 | 25 | 6,250 |
| ស្វាយរៀង | * | * | * | * | * | 4 | 123 | 113 | 136 | 1,204 | 5 | 155 | 144 | 719 | 4,993 |
| តាកែវ | * | * | * | * | * | * | * | * | * | * | 1 | 68 | 67 | 206 | 3,075 |
| ត្បូងឃ្មុំ | 1 | 271 | 271 | 1,273 | 4,697 | * | * | * | * | * | 1 | 274 | 274 | 1,303 | 4,755 |
| **ការរួមបញ្ចូលខេត្ត** | 1 | 84 | 84 | 730 | 8,690 | 1 | 88 | 87 | 5,074 | 58,322 | * | * | * | * | * |
| **តំបន់បឹងទន្លេសាប** | 2 | 558 | 312 | 6,180 | 19,808 | 7 | 562 | 431 | 4,571 | 10,606 | 9 | 1,120 | 743 | 10,751 | 14,470 |
| បន្ទាយមានជ័យ | 1 | 322 | 98 | 2,975 | 30,357 | * | * | * | * | * | 1 | 430 | 203 | 5,036 | 24,808 |
| បាត់ដំបង | * | * | * | * | * | 1 | 39 | 19 | 296 | 15,579 | 1 | 158 | 139 | 1,072 | 7,712 |
| កំពង់ឆ្នាំង | * | * | * | * | * | 1 | 6 | 4 | 39 | 9,750 | 1 | 46 | 23 | 254 | 11,043 |
| កំពង់ធំ | * | * | * | * | * | 1 | 143 | 95 | 189 | 1,989 | 1 | 143 | 95 | 189 | 1,989 |
| ពោធិ៍សាត់ | * | * | * | * | * | 2 | 118 | 70 | 22 | 314 | 2 | 118 | 70 | 22 | 314 |
| សៀមរាប | * | * | * | * | * | 1 | 96 | 85 | 1,440 | 16,941 | 2 | 117 | 105 | 1,826 | 17,390 |
| ឧត្ដរមានជ័យ | * | * | * | * | * | 1 | 53 | 52 | 525 | 10,096 | 1 | 108 | 107 | 2,353 | 21,991 |
| ប៉ៃលិន | * | * | * | * | * | * | * | * | * | * | * | * | * | * | * |
| **ការរួមបញ្ចូលខេត្ត** | 1 | 236 | 215 | 3,205 | 14,907 | * | * | * | * | * | * | * | * | * | * |
| **តំបន់ឆ្នេរសមុទ្រ** | 1 | 118 | 69 | 54 | 783 | * | * | * | * | * | 1 | 143 | 94 | 110 | 1,170 |
| កំពត | 1 | 13 | 13 | 42 | 3,231 | * | * | * | * | * | 1 | 36 | 36 | 90 | 2,500 |
| កោះកុង | * | * | * | * | * | * | * | * | * | * | * | * | * | * | * |
| ព្រះសីហនុ | * | * | * | * | * | * | * | * | * | * | * | * | * | * | * |
| កែប | * | * | * | * | * | * | * | * | * | * | * | * | * | * | * |
| **ការរួមបញ្ចូលនៃខេត្ត** | * | * | * | * | * | * | * | * | * | * | * | * | * | * | * |

| | | | | | | | | | | | | | | | |
|---|---|---|---|---|---|---|---|---|---|---|---|---|---|---|---|
| **តំបន់ភ្នំ និងខ្ពង់រាប** | 1 | 81 | 80 | 903 | 11,288 | 1 | 57 | 55 | 105 | 1,909 | 2 | 138 | 135 | 1,008 | 7,467 |
| កំពង់ស្ពឺ | * | * | * | * | * | * | * | * | * | * | 1 | 31 | 30 | 26 | 867 |
| ក្រចេះ | * | * | * | * | * | * | * | * | * | * | * | * | * | * | * |
| មណ្ឌលគិរី | * | * | * | * | * | * | * | * | * | * | * | * | * | * | * |
| ព្រះវិហារ | * | * | * | * | * | * | * | * | * | * | * | * | * | * | * |
| រតនគិរី | * | * | * | * | * | * | * | * | * | * | * | * | * | * | * |
| ស្ទឹងត្រែង | * | * | * | * | * | * | * | * | * | * | * | * | * | * | * |
| **ការរួមបញ្ចូលនៃខេត្ត** | 1 | 81 | 80 | 903 | 11,288 | 1 | 57 | 55 | 105 | 1,909 | 1 | 107 | 105 | 982 | 9,352 |

*តារាង ៣.១៤.ខ. ត្រសក់ បានដាំក្នុងក្បាលដី គិតជាពាន់ ចែកទៅតាមការប្រើប្រាស់ដី ការប្រើប្រាស់ថ្នាំសម្លាប់សត្វល្អិត ការប្រើប្រាស់ប្រព័ន្ធស្រោចស្រព ការរក្សាស្តុកទុកដំណាំ បរិមាណរក្សាស្តុកទុក ចែកទៅតាមគោលដៅ ផលិតកម្មដំណាំដែលបានមកពីការប្រមូលផលទាំងអស់ បរិមាណ តម្លៃនៃការលក់ និងតម្លៃក្នុងមួយឯកតា នៅកម្រិតតំបន់/ ខេត្ត ថ្ងៃទី ០១ ខែកក្កដា ២០១៨ ដល់ ថ្ងៃទី ៣០ ខែមិថុនា ឆ្នាំ ២០១៩*

| តំបន់ /ខេត្ត | ក្បាលដី | | | | | | | | | |
|---|---|---|---|---|---|---|---|---|---|---|
| | កសិដ្ឋាន | ដីដែលបានប្រើលើដំណាំ | ការប្រើប្រាស់ថ្នាំសម្លាប់សត្វល្អិត | ប្រព័ន្ធស្រោចស្រពដំណាំ | កសិដ្ឋានបានរាយការណ៍អំពីដំណាំសម្រាប់ប្រើប្រាស់ផ្ទាល់ខ្លួន | កសិដ្ឋានបានរាយការណ៍អំពីការលក់ដំណាំ | ចំណែកនៃដំណាំសម្រាប់ប្រើប្រាស់ផ្ទាល់ខ្លួន | ចំណែកនៃដំណាំដែលបានលក់ | បរិមាណសរុបនៃប្រភេទដំណាំដែលបានលក់ | តម្លៃឯកតាមធ្យម |
| | | កសិដ្ឋាន (គិតជាពាន់) | កសិដ្ឋាន (គិតជាពាន់) | កសិដ្ឋាន) គិតជាពាន់) | កសិដ្ឋាន (គិតជាពាន់) | កសិដ្ឋាន (គិតជាពាន់) | ភាគរយ | ភាគរយ | គីឡូ | រៀល |
| **ប្រទេសកម្ពុជា** | 6 | 5 | 4 | 4 | 4 | 5 | 20. | 80 | 12,636 | 1,002 |
| **តំបន់វាលទំនាប** | 3 | 2 | 2 | 2 | 2 | 3 | 10 | 90 | 5,886 | 916 |
| កំពង់ចាម | 1 | 1 | * | * | * | 1 | * | 90 | 443 | 703 |
| កណ្តាល | 1 | * | * | * | * | 1 | * | 90 | 3,743 | 727 |
| ភ្នំពេញ | * | * | * | * | * | * | * | * | * | * |
| ព្រៃវែង | * | * | * | * | * | * | * | * | * | * |
| ស្វាយរៀង | * | * | * | * | * | * | * | * | * | * |
| តាកែវ | * | * | * | * | * | * | * | * | * | * |
| ត្បូងឃ្មុំ | 1 | 1 | 1 | 1 | * | 1 | * | 90 | 1,026 | 776 |
| **ការរួមបញ្ចូលខេត្ត** | 1 | 1 | 1 | 1 | 2 | * | 10 | * | * | * |
| **តំបន់បឹងទន្លេសាប** | 2 | 2 | 2 | 2 | 1 | 1 | 0 | 100 | 5,920 | 939 |
| បន្ទាយមានជ័យ | 1 | 1 | * | 1 | * | * | * | * | * | * |
| បាត់ដំបង | * | * | * | * | * | * | * | * | * | * |
| កំពង់ឆ្នាំង | * | * | * | * | * | * | * | * | * | * |
| កំពង់ធំ | * | * | * | * | * | * | * | * | * | * |

| | | | | | | | | | | |
|---|---|---|---|---|---|---|---|---|---|---|
| ពោធិ៍សាត់ | * | * | * | * | * | * | * | * | * | * |
| សៀមរាប | * | * | * | * | * | * | * | * | * | * |
| ឧត្តរមានជ័យ | * | * | * | * | * | * | * | * | * | * |
| ប៉ៃលិន | * | * | * | * | * | * | * | * | * | * |
| **ការរួមបញ្ចូលខេត្ត** | 1 | 1 | 2 | 1 | 1 | 1 | 0 | 100 | 5,920 | * |
| **តំបន់ឆ្នេរសមុទ្រ** | 1 | 1 | * | * | 1 | 1 | 30 | 70 | 45 | 1,519 |
| កំពត | 1 | * | * | * | 1 | 1 | 30 | 70 | 35 | 1,476 |
| កោះកុង | * | * | * | * | * | * | * | * | * | * |
| ព្រះសីហនុ | * | * | * | * | * | * | * | * | * | * |
| កែប | * | * | * | * | * | * | * | * | * | * |
| **ការរួមបញ្ចូលនៃខេត្ត** | * | 1 | * | * | * | * | * | * | * | * |
| **តំបន់ភ្នំ និងខ្ពង់រាប** | 1 | * | * | 1 | 1 | * | 90 | * | * | * |
| កំពង់ស្ពឺ | * | * | * | * | * | * | * | * | * | * |
| ក្រចេះ | * | * | * | * | * | * | * | * | * | * |
| មណ្ឌលគិរី | * | * | * | * | * | * | * | * | * | * |
| ព្រះវិហារ | * | * | * | * | * | * | * | * | * | * |
| រតនគិរី | * | * | * | * | * | * | * | * | * | * |
| ស្ទឹងត្រែង | * | * | * | * | * | * | * | * | * | * |
| **ការរួមបញ្ចូលនៃខេត្ត** | 1 | * | * | 1 | 1 | * | 90 | * | * | * |

*តារាង ៣.១៤.ត. គ្រួសារដែលបានដាំក្នុងដីជុំវិញលំនៅដ្ឋាន គិតជាពាន់ ចែកទៅតាមការប្រើប្រាស់ជី ការប្រើប្រាស់ថ្នាំសម្លាប់សត្វល្អិត ការប្រើប្រាស់ប្រព័ន្ធស្រោចស្រព ការរក្សាស្តុកទុកដំណាំ បរិមាណរក្សាស្តុកទុក ចែកទៅតាមគោលដៅផលិតកម្មដំណាំដែលបានមកពីការប្រមូលផលទាំងអស់ បរិមាណ តម្លៃនៃការលក់ និងតម្លៃក្នុងមួយឯកតា នៅកម្រិតតំបន់/ ខេត្ត ថ្ងៃទី ០១ ខែកក្កដា ២០១៨ ដល់ថ្ងៃទី ៣០ ខែមិថុនា ឆ្នាំ ២០១៩*

| តំបន់ /ខេត្ត | ដីជុំវិញលំនៅដ្ឋាន | | | | | | | | | |
|---|---|---|---|---|---|---|---|---|---|---|
| | កសិដ្ឋាន | ដីដែលបានប្រើលើដំណាំ | ការប្រើប្រាស់ថ្នាំសម្លាប់សត្វល្អិត | ប្រព័ន្ធស្រោចស្រពដំណាំ | កសិដ្ឋានបានរាយការណ៍អំពីដំណាំសម្រាប់ប្រើប្រាស់ផ្ទាល់ខ្លួន | កសិដ្ឋានដែលរាយការណ៍អំពីការលក់ដំណាំ | ចំណែកនៃដំណាំសម្រាប់ប្រើប្រាស់ផ្ទាល់ខ្លួន | ចំណែកនៃដំណាំដែលបានលក់ | បរិមាណសរុបនៃប្រភេទដំណាំដែលបានលក់ | តម្លៃឯកតាគិតជាមធ្យម |
| | | កសិដ្ឋាន (គិតជាពាន់) | កសិដ្ឋាន (គិតជាពាន់) | កសិដ្ឋាន (គិតជាពាន់) | កសិដ្ឋាន (គិតជាពាន់) | កសិដ្ឋាន (គិតជាពាន់) | ភាគរយ | ភាគរយ | គីឡូ | រៀល |
| **ប្រទេសកម្ពុជា** | 15 | 10 | 5 | 13 | 11 | 6 | 60 | 40 | 4,217 | 1,501 |
| **តំបន់វាលទំនាប** | 7 | 5 | 1 | 7 | 5 | 2 | 70 | 30 | 421 | 1,702 |
| កំពង់ចាម | * | * | * | * | * | * | * | * | * | * |
| កណ្តាល | * | * | * | * | * | * | * | * | * | * |
| ភ្នំពេញ | * | * | * | * | * | * | * | * | * | * |
| ព្រៃវែង | 3 | 1 | 1 | 2 | 1 | * | 80 | * | * | * |
| ស្វាយរៀង | 4 | 3 | * | 4 | 4 | 1 | 80 | 20 | 80 | 2,156 |
| តាកែវ | * | * | * | * | * | * | * | * | * | * |
| ត្បូងឃ្មុំ | * | * | * | * | * | * | * | * | * | * |
| **ការរួមបញ្ចូលនៃខេត្ត** | 1 | 1 | 1 | 1 | * | 1 | * | 40 | 341 | 1,250 |
| **តំបន់បឹងទន្លេសាប** | 7 | 5 | 3 | 5 | 5 | 3 | 50 | 50 | 3,656 | 1,426 |
| បន្ទាយមានជ័យ | * | * | * | * | * | * | * | * | * | * |
| បាត់ដំបង | 1 | 1 | * | 1 | * | * | * | * | * | * |
| កំពង់ឆ្នាំង | 1 | * | 1 | 1 | 1 | * | 60 | * | * | * |
| កំពង់ធំ | 1 | 1 | * | 1 | 1 | 1 | 60 | 40 | 170 | 1,994 |
| ពោធិ៍សាត់ | 2 | 1 | * | 1 | 1 | * | 70 | * | * | * |
| សៀមរាប | 1 | 1 | 1 | 1 | 1 | 1 | 40 | 40 | 685 | 1,452 |
| ឧត្តរមានជ័យ | 1 | * | * | * | * | * | * | * | * | * |
| ប៉ៃលិន | * | * | * | * | * | * | * | * | * | * |
| **ការរួមបញ្ចូលនៃខេត្ត** | * | 1 | 2 | 1 | 1 | 2 | 30 | 40 | 2,801 | 1,200 |
| **តំបន់ឆ្នេរសមុទ្រ** | * | * | * | * | * | * | * | * | * | * |
| កំពត | * | * | * | * | * | * | * | * | * | * |
| កោះកុង | * | * | * | * | * | * | * | * | * | * |
| ព្រះសីហនុ | * | * | * | * | * | * | * | * | * | * |
| កែប | * | * | * | * | * | * | * | * | * | * |
| **ការរួមបញ្ចូលនៃខេត្ត** | * | * | * | * | * | * | * | * | * | * |
| **តំបន់ភ្នំ និងខ្ពង់រាប** | 1 | * | * | 1 | * | 1 | * | 70 | 87 | 1,110 |

| | | | | | | | | | | |
|---|---|---|---|---|---|---|---|---|---|---|
| កំពង់ស្ពឺ | * | * | * | * | * | * | * | * | * | * |
| ក្រចេះ | * | * | * | * | * | * | * | * | * | * |
| មណ្ឌលគិរី | * | * | * | * | * | * | * | * | * | * |
| ព្រះវិហារ | * | * | * | * | * | * | * | * | * | * |
| រតនគិរី | * | * | * | * | * | * | * | * | * | * |
| ស្ទឹងត្រែង | * | * | * | * | * | * | * | * | * | * |
| **ការរួមបញ្ចូលនៃខេត្ត** | 1 | * | * | 1 | * | 1 | * | 70 | 87 | 1,110 |

*តារាង ៣.១៥.ម្ទេស និងគ្រប់ ចំនួនគ្រួសារដែលបានដាំម្ទេស និងគ្រប់គិតជាពាន់ ផ្ទៃដីបានដាំដុះ និងផ្ទៃដីបានប្រមូលផល នៅកម្រិតតំបន់ /ខេត្ត ថ្ងៃទី ០១ ខែកក្កដា ២០១៨ ដល់ ថ្ងៃទី ៣០ ខែមិថុនា ឆ្នាំ ២០១៩*

| តំបន់ /ខេត្ត | បន្លែមានផ្លែ | | | | | | | | | | | | | | | | | |
|---|---|---|---|---|---|---|---|---|---|---|---|---|---|---|---|---|---|---|
| | ម្ទេស | | | | | | | | | គ្រប់ | | | | | | | | |
| | ក្បាលដី | | | ដីជុំវិញលំនៅដ្ឋាន | | | សរុប | | | ក្បាលដី | | | ដីជុំវិញលំនៅដ្ឋាន | | | សរុប | | |
| | កសិដ្ឋាន | ផ្ទៃដីបានដាំដុះ | ផ្ទៃដីបានប្រមូល | កសិដ្ឋាន | ផ្ទៃដីបានដាំដុះ | ផ្ទៃដីបានប្រមូល | កសិដ្ឋាន | ផ្ទៃដីបានដាំដុះ | ផ្ទៃដីបានប្រមូល | កសិដ្ឋាន | ផ្ទៃដីបានដាំដុះ | ផ្ទៃដីបានប្រមូល | កសិដ្ឋាន | ផ្ទៃដីបានដាំដុះ | ផ្ទៃដីបានប្រមូល | កសិដ្ឋាន | ផ្ទៃដីបានដាំដុះ | ផ្ទៃដីបានប្រមូល |
| | ចំនួន | ហិកតា | ហិកតា | ចំនួន | ហិកតា | ហិកតា | ចំនួន | ហិកតា | ហិកតា | ចំនួន | ហិកតា | ហិកតា | ចំនួន | ហិកតា | ហិកតា | ចំនួន | ហិកតា | ហិកតា |
| **ប្រទេសកម្ពុជា** | 4 | 847 | 723 | 14 | 615 | 595 | 18 | 1,462 | 1,318 | 3 | 387 | 291 | 16 | 1,275 | 582 | 19 | 1,662 | 872 |
| **តំបន់វាលទំនាប** | 2 | 405 | 390 | 2 | 52 | 50 | 3 | 457 | 440 | * | * | * | 5 | 360 | 86 | 5 | 467 | 141 |
| កំពង់ចាម | 1 | 183 | 183 | * | * | * | 1 | 199 | 199 | * | * | * | * | * | * | * | * | * |
| កណ្ដាល | * | * | * | * | * | * | * | * | * | * | * | * | * | * | * | * | * | * |
| ភ្នំពេញ | * | * | * | * | * | * | * | * | * | * | * | * | * | * | * | * | * | * |
| ព្រៃវែង | * | * | * | 1 | 2 | 2 | 1 | 2 | 2 | * | * | * | 2 | 16 | 15 | 2 | 16 | 15 |
| ស្វាយរៀង | * | * | * | * | * | * | * | * | * | * | * | * | 1 | 18 | 17 | 1 | 18 | 17 |
| តាកែវ | * | * | * | * | * | * | 1 | 43 | 41 | * | * | * | * | * | * | * | * | * |
| ត្បូងឃ្មុំ | 1 | 124 | 109 | * | * | * | 1 | 145 | 130 | * | * | * | 1 | 268 | 18 | 1 | 268 | 18 |
| **ការរួមបញ្ចូលនៃខេត្ត** | * | * | * | 1 | 50 | 48 | 1 | 68 | 68 | * | * | * | 1 | 57 | 35 | 1 | 165 | 92 |
| **តំបន់បឹងទន្លេសាប** | 2 | 406 | 316 | 12 | 550 | 534 | 14 | 956 | 851 | 1 | 253 | 211 | 9 | 609 | 365 | 10 | 862 | 576 |
| បន្ទាយមានជ័យ | 1 | 163 | 163 | * | * | * | 1 | 198 | 196 | * | * | * | * | * | * | * | * | * |
| បាត់ដំបង | 1 | 89 | 70 | * | * | * | 1 | 94 | 76 | * | * | * | 1 | 180 | 26 | 1 | 289 | 134 |
| កំពង់ឆ្នាំង | * | * | * | 1 | 30 | 29 | 1 | 30 | 29 | * | * | * | 1 | 33 | 1 | 1 | 33 | 1 |
| កំពង់ធំ | * | * | * | * | * | * | * | * | * | * | * | * | 2 | 82 | 69 | 2 | 82 | 69 |
| ពោធិ៍សាត់ | 1 | 26 | 26 | 7 | 395 | 394 | 8 | 421 | 420 | * | * | * | 2 | 201 | 157 | 2 | 201 | 157 |
| សៀមរាប | * | * | * | 2 | 81 | 70 | 2 | 138 | 126 | 1 | 135 | 93 | 3 | 113 | 113 | 4 | 247 | 205 |
| ឧត្តរមានជ័យ | * | * | * | 1 | 3 | 3 | 1 | 3 | 3 | * | * | * | * | * | * | * | * | * |
| ប៉ៃលិន | * | * | * | * | * | * | * | * | * | * | * | * | * | * | * | * | * | * |
| **ការរួមបញ្ចូលនៃខេត្ត** | * | * | * | * | * | * | * | * | * | * | * | * | * | * | * | * | * | * |
| **តំបន់ឆ្នេរសមុទ្រ** | * | * | * | * | * | * | * | * | * | * | * | * | * | * | * | * | * | * |
| កំពត | * | * | * | * | * | * | * | * | * | * | * | * | * | * | * | * | * | * |
| កោះកុង | * | * | * | * | * | * | * | * | * | * | * | * | * | * | * | * | * | * |
| ព្រះសីហនុ | * | * | * | * | * | * | * | * | * | * | * | * | * | * | * | * | * | * |

| | | | | | | | | | | | | | | | | | | |
|---|---|---|---|---|---|---|---|---|---|---|---|---|---|---|---|---|---|---|
| កែប | * | * | * | * | * | * | * | * | * | * | * | * | * | * | * | * | * | * |
| **ការរួមបញ្ចូលនៃខេត្ត** | * | * | * | * | * | * | * | * | * | * | * | * | * | * | * | * | * | * |
| **តំបន់ភ្នំ និងខ្ពង់រាប** | * | * | * | * | * | * | 1 | 49 | 28 | 1 | 28 | 24 | 3 | 300 | 125 | 3 | 327 | 149 |
| កំពង់ស្ពឺ | * | * | * | * | * | * | 1 | 35 | 13 | * | * | * | 0 | 4 | 2 | 0 | 4 | 2 |
| ក្រចេះ | * | * | * | * | * | * | * | * | * | * | * | * | 1 | 173 | 0 | 1 | 182 | 9 |
| មណ្ឌលគិរី | * | * | * | * | * | * | * | * | * | 1 | 10 | 10 | 0 | 11 | 11 | 1 | 21 | 21 |
| ព្រះវិហារ | * | * | * | * | * | * | * | * | * | * | * | * | 0 | 6 | 6 | 0 | 10 | 6 |
| រតនគិរី | * | * | * | * | * | * | * | * | * | * | * | * | 1 | 102 | 102 | 1 | 102 | 102 |
| ស្ទឹងត្រែង | * | * | * | * | * | * | * | * | * | * | * | * | 0 | 4 | 4 | 0 | 9 | 9 |
| **ការរួមបញ្ចូលនៃខេត្ត** | * | * | * | * | * | * | * | * | * | * | * | * | 1 | 25 | 23 | 1 | 23 | 17 |

*តារាង ៣.១៦. ននោង និងល្ពៅ  ចំនួនគ្រួសារដែលបានដាំននោង និងល្ពៅគិតជាពាន់ ផ្ទៃដីបានដាំដុះ  ផ្ទៃដីបានប្រមូលផល នៅកម្រិតតំបន់ / ខេត្ត ថ្ងៃទី ០១ ខែកក្កដា ២០១៨ ដល់ ថ្ងៃទី ៣០ ខែមិថុនា ឆ្នាំ ២០១៩*

| តំបន់ /ខេត្ត | បន្លែមានផ្លែ | | | | | | | | | | | | |
|---|---|---|---|---|---|---|---|---|---|---|---|---|---|
| | ននោង | | | | ល្ពៅ | | | | | | | | |
| | ក្បាលដី | ដីជុំវិញលំនៅដ្ឋាន | | | ក្បាលដី | | | ដីជុំវិញលំនៅដ្ឋាន | | | សរុប | | |
| | កសិដ្ឋាន | ផ្ទៃដីបានដាំដុះ | ផ្ទៃដីបានប្រមូល | បរិមាណប្រមូលផល | ទិន្នផល | កសិដ្ឋាន | ផ្ទៃដីបានដាំដុះ | ផ្ទៃដីបានប្រមូល | បរិមាណប្រមូលផល | ទិន្នផល | កសិដ្ឋាន | ផ្ទៃដីបានដាំដុះ | ផ្ទៃដីបានប្រមូល |
| | ចំនួន | ហិកតា | ហិកតា | តោន | គីឡូក្រាមក្នុង១ហិកតា | ចំនួន | ហិកតា | ហិកតា | តោន | គីឡូក្រាមក្នុង១ហិកតា | ចំនួន | ហិកតា | ហិកតា |
| **ប្រទេសកម្ពុជា** | * | 9 | 384 | 248 | 4 | 3,794 | 2,882 | 18 | 750 | 387 | 22 | 4,544 | 3,270 |
| **តំបន់វាលទំនាប** | * | 6 | 141 | 127 | 1 | 63 | 37 | 4 | 120 | 82 | 5 | 183 | 119 |
| កំពង់ចាម | * | * | * | * | * | * | * | * | * | * | * | * | * |
| កណ្តាល | * | * | * | * | * | * | * | * | * | * | * | * | * |
| ភ្នំពេញ | * | * | * | * | * | * | * | * | * | * | * | * | * |
| ព្រៃវែង | * | 1 | 5 | 5 | * | * | * | 1 | 41 | 17 | 1 | 41 | 17 |
| ស្វាយរៀង | * | 5 | 136 | 122 | * | * | * | 2 | 64 | 53 | 2 | 64 | 53 |
| តាកែវ | * | * | * | * | 1 | 63 | 37 | 1 | 10 | 8 | 2 | 74 | 46 |
| ត្បូងឃ្មុំ | * | * | * | * | * | * | * | * | * | * | * | * | * |
| **ការរួមបញ្ចូលនៃខេត្ត** | * | * | * | * | * | * | * | * | * | * | * | * | * |
| **តំបន់បឹងទន្លេសាប** | * | 2 | 198 | 114 | 2 | 3,530 | 2,673 | 10 | 534 | 255 | 12 | 4,064 | 2,928 |
| បន្ទាយមានជ័យ | * | * | * | * | * | * | * | * | * | * | * | * | * |
| បាត់ដំបង | * | * | * | * | * | * | * | * | * | * | 1 | 203 | 4 |
| កំពង់ឆ្នាំង | * | * | * | * | * | * | * | 1 | 28 | 18 | 1 | 39 | 28 |
| កំពង់ធំ | * | * | * | * | * | * | * | * | * | * | * | * | * |
| ពោធិ៍សាត់ | * | 1 | 110 | 77 | 1 | 3,270 | 2,657 | 7 | 441 | 222 | 8 | 3,711 | 2,879 |
| សៀមរាប | * | 1 | 4 | 4 | * | * | * | 1 | 11 | 6 | 1 | 15 | 6 |
| ឧត្តរមានជ័យ | * | * | * | * | * | * | * | 1 | 36 | 1 | 1 | 78 | 1 |
| ប៉ៃលិន | * | * | * | * | * | * | * | * | * | * | * | * | * |
| **ការរួមបញ្ចូលនៃខេត្ត** | * | * | * | * | 1 | 261 | 17 | 1 | 18 | 8 | 1 | 19 | 10 |
| **តំបន់ឆ្នេរសមុទ្រ** | * | * | * | * | 1 | 87 | 62 | 1 | 66 | 30 | 1 | 153 | 92 |
| កំពត | * | * | * | * | 0 | 44 | 44 | 1 | 66 | 30 | 1 | 111 | 74 |
| កោះកុង | * | * | * | * | * | * | * | * | * | * | * | * | * |
| ព្រះសីហនុ | * | * | * | * | * | * | * | * | * | * | * | * | * |

| | | | | | | | | | | | | | |
|---|---|---|---|---|---|---|---|---|---|---|---|---|---|
| កែប | * | * | * | * | * | * | * | * | * | * | * | * | * |
| **ការរួមបញ្ចូលនៃខេត្ត** | * | * | * | * | * | * | * | * | * | * | * | * | * |
| **តំបន់ភ្នំ និងខ្ពង់រាប** | * | 1 | 45 | 7 | 1 | 114 | 110 | 2 | 30 | 21 | 3 | 144 | 131 |
| កំពង់ស្ពឺ | * | * | * | * | * | * | * | 1 | 23 | 19 | 1 | 23 | 19 |
| ក្រចេះ | * | 1 | 45 | 7 | 0 | 1 | 0 | 1 | 2 | 0 | 1 | 3 | 0 |
| មណ្ឌលគិរី | * | * | * | * | 1 | 1 | 1 | * | * | * | 1 | 1 | 1 |
| ព្រះវិហារ | * | * | * | * | * | * | * | * | * | * | * | * | * |
| រតនគិរី | * | * | * | * | * | * | * | * | * | * | * | * | * |
| ស្ទឹងត្រែង | * | * | * | * | * | * | * | * | * | * | * | * | * |
| **ការរួមបញ្ចូលនៃខេត្ត** | * | * | * | * | * | * | * | * | * | * | | | |

*តារាង ៣.១៧. ននោងពស់ និងកន្ទួត  ចំនួនគ្រួសារដែលបានដាំននោងពស់ និងកន្ទួតគិតជាពាន់ ផ្ទៃដីបានដាំដុះ  ផ្ទៃដីបានប្រមូលផល នៅកម្រិតតំបន់ /ខេត្ត ថ្ងៃទី ០១ ខែកក្កដា ២០១៨ ដល់ ថ្ងៃទី ៣០ ខែមិថុនាឆ្នាំ ២០១៩*

| **តំបន់ /ខេត្ត** | **បន្លែមានផ្លែ** | | | | | | | | | | | | |
|---|---|---|---|---|---|---|---|---|---|---|---|---|---|
| | ននោងពស់ | | | | | | | | | កន្ទួត | | | |
| | ក្បាលដី | | | ដីជុំវិញលំនៅដ្ឋាន | | | សរុប | | | ក្បាលដី | ដីជុំវិញលំនៅដ្ឋាន | | |
| | កសិដ្ឋាន | ផ្ទៃដីបានដាំដុះ | ផ្ទៃដីបានប្រមូល | បរិមាណប្រមូលផល | ទិន្នផល | កសិដ្ឋាន | ផ្ទៃដីបានដាំដុះ | ផ្ទៃដីបានប្រមូល | បរិមាណប្រមូលផល | ទិន្នផល | កសិដ្ឋាន | ផ្ទៃដីបានដាំដុះ | ផ្ទៃដីបានប្រមូល |
| | ចំនួន | ហិកតា | ហិកតា | តោន | គីឡូក្រាមក្នុង១ហិកតា | ចំនួន | ហិកតា | ហិកតា | តោន | គីឡូក្រាមក្នុង១ហិកតា | ចំនួន | ហិកតា | ហិកតា |
| **ប្រទេសកម្ពុជា** | 2 | 147 | 114 | 30 | 545 | 431 | 33 | 692 | 545 | * | 5 | 25 | 17 |
| **តំបន់វាលទំនាប** | * | * | * | 7 | 146 | 123 | 8 | 170 | 135 | * | * | * | * |
| កំពង់ចាម | * | * | * | * | * | * | * | * | * | * | * | * | * |
| កណ្តាល | * | * | * | * | * | * | * | * | * | * | * | * | * |
| ភ្នំពេញ | * | * | * | * | * | * | * | * | * | * | * | * | * |
| ព្រៃវែង | * | * | * | 1 | 19 | 5 | 1 | 19 | 5 | * | * | * | * |
| ស្វាយរៀង | * | * | * | 4 | 83 | 80 | 4 | 83 | 80 | * | * | * | * |
| តាកែវ | * | * | * | 1 | 22 | 17 | 1 | 33 | 17 | * | * | * | * |
| ត្បូងឃ្មុំ | * | * | * | * | * | * | * | * | * | * | * | * | * |
| **ការរួមបញ្ចូលនៃខេត្ត** | * | * | * | 1 | 21 | 21 | 1 | 34 | 34 | * | * | * | * |
| **តំបន់បឹងទន្លេសាប** | 1 | 112 | 100 | 18 | 289 | 218 | 20 | 402 | 319 | * | 5 | 24 | 16 |

| | | | | | | | | | | | | | |
|---|---|---|---|---|---|---|---|---|---|---|---|---|---|
| បន្ទាយមានជ័យ | * | * | * | * | * | * | * | * | * | * | * | * | * |
| បាត់ដំបង | * | * | * | * | * | * | * | * | * | * | * | * | * |
| កំពង់ឆ្នាំង | * | * | * | 3 | 26 | 16 | 3 | 37 | 27 | * | 1 | 3 | 2 |
| កំពង់ធំ | * | * | * | 4 | 74 | 57 | 4 | 85 | 68 | * | * | * | * |
| ពោធិ៍សាត់ | * | * | * | 7 | 135 | 96 | 8 | 146 | 106 | * | 2 | 10 | 5 |
| សៀមរាប | 1 | 57 | 45 | 3 | 41 | 36 | 3 | 98 | 81 | * | 2 | 8 | 6 |
| ឧត្តរមានជ័យ | * | * | * | 1 | 2 | 2 | 1 | 2 | 2 | * | * | * | * |
| ប៉ៃលិន | * | * | * | * | * | * | * | * | * | * | * | * | * |
| **ការរួមបញ្ចូលនៃខេត្ត** | 1 | 56 | 56 | * | * | * | * | * | * | * | * | * | * |
| **តំបន់ឆ្នេរសមុទ្រ** | * | * | * | 1 | 5 | 5 | 1 | 5 | 5 | * | * | * | * |
| កំពត | * | * | * | 1 | 4 | 4 | 1 | 4 | 4 | * | * | * | * |
| កោះកុង | * | * | * | * | * | * | * | * | * | * | * | * | * |
| ព្រះសីហនុ | * | * | * | * | * | * | * | * | * | * | * | * | * |
| កែប | * | * | * | * | * | * | * | * | * | * | * | * | * |
| **ការរួមបញ្ចូលនៃខេត្ត** | * | * | * | * | * | * | * | * | * | * | * | * | * |
| **តំបន់ភ្នំ និងខ្ពង់រាប** | 1 | 10 | 1 | 4 | 105 | 85 | 5 | 115 | 86 | * | * | * | * |
| កំពង់ស្ពឺ | * | * | * | 2 | 20 | 18 | 2 | 20 | 18 | * | * | * | * |
| ក្រចេះ | 0 | 9 | 0 | 1 | 11 | 2 | 1 | 20 | 2 | * | * | * | * |
| មណ្ឌលគិរី | 1 | 1 | 1 | * | * | * | 1 | 11 | 11 | * | * | * | * |
| ព្រះវិហារ | * | * | * | 1 | 53 | 49 | 1 | 53 | 49 | * | * | * | * |
| រតនគិរី | * | * | * | * | * | * | * | * | * | * | * | * | * |
| ស្ទឹងត្រែង | * | * | * | * | * | * | * | * | * | * | * | * | * |
| **ការរួមបញ្ចូលនៃខេត្ត** | * | * | * | 1 | 21 | 65 | 1 | 11 | 6 | * | * | * | * |

*តារាង ៣.១៨. ត្រឡាច ចំនួនគ្រួសារដែលបានដាំត្រឡាចគិតជាពាន់ ផ្ទៃដីបានដាំដុះ ផ្ទៃដីបានប្រមូលផល នៅកម្រិតតំបន់ /ខេត្ត ថ្ងៃទី ០១ ខែកក្កដា ២០១៨ ដល់ថ្ងៃទី ៣០ ខែមិថុនា ឆ្នាំ ២០១៩*

| តំបន់ /ខេត្ត | បន្លែមានផ្លែ | | | | | | | | |
|---|---|---|---|---|---|---|---|---|---|
| | ត្រឡាច | | | | | | | | |
| | ក្បាលដី | | | ដីជុំវិញលំនៅដ្ឋាន | | | សរុប | | |
| | កសិដ្ឋាន | ផ្ទៃដីបានដាំដុះ | ផ្ទៃដីបានប្រមូល | កសិដ្ឋាន | ផ្ទៃដីបានដាំដុះ | ផ្ទៃដីបានប្រមូល | កសិដ្ឋាន | ផ្ទៃដីបានដាំដុះ | ផ្ទៃដីបានប្រមូល |
| | ចំនួនគិតជា) (ពាន់ | ហិកតា | ហិកតា | ចំនួន(គិតជាពាន់) | ហិកតា | ហិកតា | ចំនួន(គិតជាពាន់) | ហិកតា | ហិកតា |
| **ប្រទេសកម្ពុជា** | 3 | 1,666 | 1,090 | 18 | 356 | 259 | 21 | 2,022 | 1,348 |
| **តំបន់វាលទំនាប** | 2 | 1,068 | 836 | 8 | 140 | 119 | 9 | 1,208 | 955 |
| កំពង់ចាម | * | 19 | 19 | * | 0 | 0 | * | 19 | 19 |
| កណ្តាល | 1 | 1,048 | 816 | * | 3 | 3 | 2 | 1,051 | 819 |
| ភ្នំពេញ | * | 0 | 0 | * | 9 | 9 | * | 9 | 9 |
| ព្រៃវែង | * | 0 | 0 | 3 | 26 | 18 | 3 | 26 | 18 |
| ស្វាយរៀង | * | 0 | 0 | 4 | 77 | 66 | 4 | 77 | 66 |
| តាកែវ | * | 0 | 0 | 1 | 25 | 23 | 1 | 25 | 23 |
| ត្បូងឃ្មុំ | * | * | * | * | * | * | * | * | * |
| **ការរួមបញ្ចូលនៃខេត្ត** | * | * | * | * | * | * | * | * | * |
| **តំបន់បឹងទន្លេសាប** | 1 | 355 | 134 | 9 | 213 | 137 | 10 | 568 | 271 |
| បន្ទាយមានជ័យ | * | * | * | * | * | * | * | * | * |
| បាត់ដំបង | * | * | * | * | 15 | 15 | * | 263 | 55 |
| កំពង់ឆ្នាំង | * | * | * | 1 | 26 | 9 | 1 | 26 | 9 |
| កំពង់ធំ | * | * | * | 2 | 71 | 40 | 3 | 75 | 44 |
| ពោធិ៍សាត់ | * | * | * | 4 | 83 | 57 | 4 | 160 | 121 |
| សៀមរាប | * | * | * | 1 | 12 | 12 | 1 | 38 | 37 |
| ឧត្តរមានជ័យ | * | * | * | 1 | 6 | 6 | 1 | 6 | 6 |
| ប៉ៃលិន | * | * | * | * | * | * | * | * | * |
| **ការរួមបញ្ចូលនៃខេត្ត** | 1 | 355 | 135 | * | * | * | * | * | * |
| **តំបន់ឆ្នេរសមុទ្រ** | * | * | * | * | * | * | * | * | * |
| កំពត | * | * | * | * | * | * | * | * | * |
| កោះកុង | * | * | * | * | * | * | * | * | * |
| ព្រះសីហនុ | * | * | * | * | * | * | * | * | * |

| | | | | | | | | | |
|---|---|---|---|---|---|---|---|---|---|
| កែប | * | * | * | * | * | * | * | * | * |
| **ការរួមបញ្ចូលនៃខេត្ត** | * | * | * | * | * | * | * | * | * |
| **តំបន់ភ្នំ និងខ្ពង់រាប** | 1 | 226 | 102 | 1 | 3 | 3 | 1 | 229 | 105 |
| កំពង់ស្ពឺ | * | * | * | * | * | * | * | * | * |
| ក្រចេះ | * | * | * | * | * | * | * | * | * |
| មណ្ឌលគិរី | * | * | * | * | * | * | * | * | * |
| ព្រះវិហារ | * | * | * | * | * | * | * | * | * |
| រតនគិរី | * | * | * | * | * | * | * | * | * |
| ស្ទឹងត្រែង | * | * | * | * | * | * | * | * | * |
| **ការរួមបញ្ចូលនៃខេត្ត** | * | * | * | * | * | * | * | * | * |

*តារាង ៣.១៩. បន្លែមានផ្លែផ្សេងៗ ចំនួនគ្រួសារដែលបានដាំបន្លែមានផ្លែផ្សេងៗ គិតជាពាន់ ផ្ទៃដីបានដាំដុះ ផ្ទៃដីបានប្រមូលផល នៅកម្រិតតំបន់ /ខេត្ត ថ្ងៃទី ០១ ខែកក្កដា ២០១៨ ដល់ ថ្ងៃទី ៣០ ខែមិថុនា ឆ្នាំ ២០១៩*

| **តំបន់ /ខេត្ត** | *បន្លែមានផ្លែ* | | | | | | | | |
|---|---|---|---|---|---|---|---|---|---|
| | *បន្លែមានផ្លែផ្សេងៗ* | | | | | | | | |
| | ក្បាលដី | | | ដីជុំវិញលំនៅដ្ឋាន | | | សរុប | | |
| | កសិដ្ឋាន | ផ្ទៃដីបានដាំដុះ | ផ្ទៃដីបានប្រមូល | កសិដ្ឋាន | ផ្ទៃដីបានដាំដុះ | ផ្ទៃដីបានប្រមូល | កសិដ្ឋាន | ផ្ទៃដីបានដាំដុះ | ផ្ទៃដីបានប្រមូល |
| | ចំនួន(គិតជាពាន់) | ហិកតា | ហិកតា | ចំនួន(គិតជាពាន់) | ហិកតា | ហិកតា | ចំនួន(គិតជាពាន់) | ហិកតា | ហិកតា |
| **ប្រទេសកម្ពុជា** | 1 | 2,895 | 1,488 | 3 | 1,341 | 376 | 4 | 4,236 | 1,864 |
| **តំបន់វាលទំនាប** | * | * | * | * | * | * | * | * | * |
| កំពង់ចាម | * | * | * | * | * | * | * | * | * |
| កណ្តាល | * | * | * | * | * | * | * | * | * |
| ភ្នំពេញ | * | * | * | * | * | * | * | * | * |
| ព្រៃវែង | * | * | * | * | * | * | * | * | * |
| ស្វាយរៀង | * | * | * | * | * | * | * | * | * |
| តាកែវ | * | * | * | * | * | * | * | * | * |
| ត្បូងឃ្មុំ | * | * | * | * | * | * | * | * | * |
| **ការរួមបញ្ចូលនៃខេត្ត** | * | * | * | * | * | * | * | * | * |
| **តំបន់បឹងទន្លេសាប** | 1 | 2,895 | 1,488 | 3 | 1,338 | 373 | 4 | 4,233 | 1,861 |
| បន្ទាយមានជ័យ | * | * | * | * | * | * | * | * | * |
| បាត់ដំបង | 1 | 1,640 | 1,021 | 1 | 285 | 65 | 2 | 1,925 | 1,085 |

| | | | | | | | | | |
|---|---|---|---|---|---|---|---|---|---|
| កំពង់ឆ្នាំង | * | * | * | * | * | * | * | * | * |
| កំពង់ធំ | * | * | * | * | 29 | 11 | * | 29 | 11 |
| ពោធិ៍សាត់ | * | * | * | 2 | 230 | 109 | 2 | 230 | 109 |
| សៀមរាប | * | * | * | * | * | * | * | * | * |
| ឧត្តរមានជ័យ | * | * | * | * | * | * | * | * | * |
| ប៉ៃលិន | * | * | * | * | 794 | 187 | 1 | 2,048 | 655 |
| **ការរួមបញ្ចូលនៃខេត្ត** | * | * | * | * | * | * | * | * | * |
| **តំបន់ឆ្នេរសមុទ្រ** | * | * | * | * | * | * | * | * | * |
| កំពត | * | * | * | * | * | * | * | * | * |
| កោះកុង | * | * | * | * | * | * | * | * | * |
| ព្រះសីហនុ | * | * | * | * | * | * | * | * | * |
| កែប | * | * | * | * | * | * | * | * | * |
| **ការរួមបញ្ចូលនៃខេត្ត** | * | * | * | * | * | * | * | * | * |
| **តំបន់ភ្នំ និងខ្ពង់រាប** | * | * | * | * | * | * | * | * | * |
| កំពង់ស្ពឺ | * | * | * | * | * | * | * | * | * |
| ក្រចេះ | * | * | * | * | * | * | * | * | * |
| មណ្ឌលគិរី | * | * | * | * | * | * | * | * | * |
| ព្រះវិហារ | * | * | * | * | * | * | * | * | * |
| រតនគិរី | * | * | * | * | * | * | * | * | * |
| ស្ទឹងត្រែង | * | * | * | * | * | * | * | * | * |
| **ការរួមបញ្ចូលនៃខេត្ត** | * | * | * | * | * | * | * | * | * |
| **ប្រទេសកម្ពុជា** | * | * | * | * | * | * | * | * | * |
| **តំបន់វាលទំនាប** | * | * | * | * | * | * | * | * | * |
| កំពង់ចាម | * | * | * | * | * | * | * | * | * |
| កណ្ដាល | * | * | * | * | * | * | * | * | * |
| ភ្នំពេញ | * | * | * | * | * | * | * | * | * |
| ព្រៃវែង | * | * | * | * | * | * | * | * | * |
| ស្វាយរៀង | * | * | * | * | * | * | * | * | * |
| តាកែវ | * | * | * | * | * | * | * | * | * |
| ត្បូងឃ្មុំ | * | * | * | * | * | * | * | * | * |
| **ការរួមបញ្ចូលនៃខេត្ត** | * | * | * | * | * | * | * | * | * |
| **តំបន់បឹងទន្លេសាប** | * | * | * | * | * | * | * | * | * |

| | | | | | | | | | |
|---|---|---|---|---|---|---|---|---|---|
| បន្ទាយមានជ័យ | * | * | * | * | * | * | * | * | * |
| បាត់ដំបង | * | * | * | * | * | * | * | * | * |
| កំពង់ឆ្នាំង | * | * | * | * | * | * | * | * | * |
| កំពង់ធំ | * | * | * | * | * | * | * | * | * |
| ពោធិ៍សាត់ | * | * | * | * | * | * | * | * | * |
| សៀមរាប | * | * | * | * | * | * | * | * | * |

# ដំណាំឧស្សាហកម្ម

## តារាង ៣.២០.ក. អំពៅ ចំនួនគ្រួសារដាំអំពៅដែលរាយការណ៍គិតជាពាន់ លើផ្ទៃដីបានដាំដុះ និងបរិមាណប្រមូលផល ទិន្នផល នៅកម្រិតតំបន់/ខេត្ត នៅកាលបរិច្ឆេទយោង

| តំបន់ខេត្ត/ | ក្បាលដី | | | | | ដីជុំវិញលំនៅដ្ឋាន | | | | | សរុប | | | | |
|---|---|---|---|---|---|---|---|---|---|---|---|---|---|---|---|
| | ចំនួនកសិដ្ឋាន | ផ្ទៃដីបានដាំដុះ | ផ្ទៃដីបានប្រមូលផល | បរិមាណប្រមូលផល | ទិន្នផល | ចំនួនកសិដ្ឋាន | ផ្ទៃដីបានដាំដុះ | ផ្ទៃដីបានប្រមូលផល | បរិមាណប្រមូលផល | ទិន្នផល | ចំនួនកសិដ្ឋាន | ផ្ទៃដីបានដាំដុះ | ផ្ទៃដីបានប្រមូលផល | បរិមាណប្រមូលផល | ទិន្នផល |
| | ចំនួន | ហិកតា | ហិកតា | តោន | គីឡូក្រាមក្នុង១ហិកតា | ចំនួន | ហិកតា | ហិកតា | តោន | គីឡូក្រាមក្នុង១ហិកតា | ចំនួន | ហិកតា | ហិកតា | តោន | គីឡូក្រាមក្នុង១ហិកតា |
| ប្រទេសកម្ពុជា | 5 | 2,995 | 2,147 | 41,976 | 19,551 | 20 | 2,348 | 1,860 | 37,180 | 19,989 | 25 | 5,343 | 4,008 | 79,157 | 19,750 |
| តំបន់វាលទំនាប | 2 | 580 | 562 | 7,218 | 12,843 | 7 | 1,184 | 1,051 | 31,149 | 29,637 | 9 | 1,764 | 1,613 | 38,367 | 23,786 |
| កំពង់ចាម | * | * | * | * | * | 1 | 485 | 483 | 23,709 | 49,087 | 1 | 632 | 620 | 26,274 | 42,377 |
| កណ្ដាល | 1 | 239 | 230 | 1,775 | 7,717 | 1 | 343 | 322 | 3,622 | 11,248 | 2 | 582 | 552 | 5,396 | 9,775 |
| ភ្នំពេញ | * | * | * | * | * | * | * | * | * | * | * | * | * | * | * |
| ព្រៃវែង | * | * | * | * | * | 2 | 167 | 112 | 1,664 | 14,857 | 2 | 244 | 189 | 3,155 | 16,693 |
| ស្វាយរៀង | * | * | * | * | * | 2 | 51 | 28 | 108 | 3,857 | 2 | 123 | 100 | 886 | 8,860 |
| តាកែវ | * | * | * | * | * | 2 | 94 | 65 | 886 | 13,631 | 2 | 127 | 97 | 1,368 | 14,103 |
| ត្បូងឃ្មុំ | * | * | * | * | * | * | * | * | * | * | * | * | * | * | * |
| ការរួមបញ្ចូលនៃខេត្ត | 1 | 341 | 331 | 5,444 | 16,447 | * | * | * | * | * | * | * | * | * | * |
| តំបន់បឹងទន្លេសាប | 2 | 2,113 | 1,454 | 31,132 | 21,411 | 9 | 662 | 504 | 3,305 | 6,558 | 11 | 2,775 | 1,957 | 34,437 | 17,597 |
| បន្ទាយមានជ័យ | * | * | * | * | * | * | * | * | * | * | * | * | * | * | * |
| បាត់ដំបង | * | * | * | * | * | * | * | * | * | * | * | * | * | * | * |
| កំពង់ឆ្នាំង | * | * | * | * | * | 1 | 171 | 170 | 131 | 771 | 1 | 419 | 170 | 131 | 771 |
| កំពង់ធំ | * | * | * | * | * | 1 | 62 | 2 | 10 | 5,000 | 1 | 757 | 697 | 3,485 | 5,000 |
| ពោធិ៍សាត់ | * | * | * | * | * | 1 | 128 | 67 | 201 | 3,000 | 2 | 413 | 146 | 12,085 | 82,774 |
| សៀមរាប | 1 | 742 | 599 | 14,716 | 24,568 | 2 | 66 | 53 | 1,722 | 32,491 | 2 | 808 | 652 | 16,438 | 25,212 |
| ឧត្ដរមានជ័យ | * | * | * | * | * | 4 | 225 | 202 | 1,163 | 5,757 | 4 | 225 | 202 | 1,163 | 5,757 |
| ប៉ៃលិន | * | * | * | * | * | * | * | * | * | * | * | * | * | * | * |
| ការរួមបញ្ចូលនៃខេត្ត | 1 | 1,371 | 855 | 16,416 | 19,200 | * | * | * | * | * | 1 | 154 | 90 | 1,136 | 12,622 |
| តំបន់ឆ្នេរសមុទ្រ | 1 | 94 | 19 | 431 | 22,684 | 2 | 148 | 35 | 512 | 14,629 | 3 | 242 | 54 | 943 | 17,463 |
| កំពត | * | * | * | * | * | 2 | 116 | 24 | 366 | 15,250 | 2 | 131 | 39 | 643 | 16,487 |
| កោះកុង | * | * | * | * | * | * | * | * | * | * | * | * | * | * | * |
| ព្រះសីហនុ | * | * | * | * | * | * | * | * | * | * | * | * | * | * | * |
| កែប | * | * | * | * | * | * | * | * | * | * | * | * | * | * | * |
| ការរួមបញ្ចូលនៃខេត្ត | 1 | 94 | 19 | 431 | 22,684 | * | * | * | * | * | 1 | 112 | 16 | 300 | 18,750 |
| តំបន់ភ្នំ និងខ្ពង់រាប | * | * | * | * | * | 2 | 354 | 271 | 2,214 | 8,170 | 2 | 562 | 383 | 5,410 | 14,125 |
| កំពង់ស្ពឺ | * | * | * | * | * | * | * | * | * | * | * | * | * | * | * |
| ក្រចេះ | * | * | * | * | * | * | * | * | * | * | 1 | 249 | 110 | 3,172 | 28,836 |
| មណ្ឌលគិរី | * | * | * | * | * | * | * | * | * | * | * | * | * | * | * |

| | | | | | | | | | | | | | | | |
|---|---|---|---|---|---|---|---|---|---|---|---|---|---|---|---|
| ព្រះវិហារ | * | * | * | * | * | 1 | 170 | 170 | 508 | 2,988 | 1 | 170 | 170 | 508 | 2,988 |
| រតនគិរី | * | * | * | * | * | * | * | * | * | * | * | * | * | * | * |
| ស្ទឹងត្រែង | * | * | * | * | * | * | * | * | * | * | 1 | 52 | 12 | 243 | 20,250 |
| ការរួមបញ្ចូលនៃខេត្ត | * | * | * | * | * | 1 | 185 | 101 | 1,706 | 16,891 | * | * | * | * | * |

*តារាង ៣.២០.ខ. អំពៅដែលបានដាំក្នុងក្បាលដី ចំនួនគ្រួសារដាំអំពៅគិតជាពាន់ ចែកទៅតាមការប្រើប្រាស់ដី ការប្រើប្រាស់ថ្នាំសម្លាប់សត្វល្អិត ការប្រើប្រាស់ប្រព័ន្ធស្រោចស្រព ការរក្សាស្តុកទុកដំណាំ គោលបំណងផលិតកម្មដំណាំ បរិមាណ តម្លៃនៃការលក់ នៅកម្រិតតំបន់នៅកាលបរិច្ឆេទយោង ខេត្ត/*

| តំបន់ខេត្ត/ | ក្បាលដី | | | | | | | | | |
|---|---|---|---|---|---|---|---|---|---|---|
| | ចំនួនកសិដ្ឋាន (គិតជាពាន់) | ដំណាំដែលបានប្រើដី | ដំណាំដែលបានប្រើថ្នាំសំលាប់សត្វល្អិត | ដំណាំដែលបានប្រើប្រព័ន្ធស្រោចស្រព | ចំនួនកសិដ្ឋានដែលផលិតសម្រាប់ប្រើប្រាស់ក្នុងគ្រួសារ | ចំនួនកសិដ្ឋានដែលផលិត**សម្រាប់លក់** | ភាគរយនៃកសិដ្ឋានផលិតសម្រាប់ប្រើប្រាស់ក្នុងគ្រួសារ | ភាគរយនៃកសិដ្ឋានផលិតសម្រាប់**លក់** | បរិមាណសរុបដែលបានលក់ | តំលៃជាមធ្យមក្នុង១ឯកតា |
| | | កសិដ្ឋាន (គិតជាពាន់) | កសិដ្ឋាន (គិតជាពាន់) | កសិដ្ឋាន (គិតជាពាន់) | កសិដ្ឋាន (គិតជាពាន់) | កសិដ្ឋាន (គិតជាពាន់) | ភាគរយ | ភាគរយ | គីឡូក្រាម | រៀល |
| ប្រទេសកម្ពុជា | 5 | 3 | 2 | 3 | 3 | 3 | 20 | 70 | 37,775 | 1,093 |
| តំបន់វាលទំនាប | 2 | 2 | 1 | 1 | 2 | 2 | 30 | 60 | 4,075 | 875 |
| កំពង់ចាម | * | * | * | * | * | * | * | * | * | * |
| កណ្តាល | 1 | 1 | 1 | 1 | 1 | * | 30 | * | * | * |
| ភ្នំពេញ | * | * | * | * | * | * | * | * | * | * |
| ព្រៃវែង | * | * | * | * | * | * | * | * | * | * |
| ស្វាយរៀង | * | * | * | * | * | * | * | * | * | * |
| តាកែវ | * | * | * | * | * | * | * | * | * | * |
| ត្បូងឃ្មុំ | * | * | * | * | * | * | * | * | * | * |
| ការរួមបញ្ចូលនៃខេត្ត | 1 | 1 | 1 | 1 | 1 | 2 | 30 | 60 | 4,075 | 875 |
| តំបន់បឹងទន្លេសាប | 2 | 1 | 1 | 1 | 1 | 1 | 0 | 100 | 30,783 | 1,640 |
| បន្ទាយមានជ័យ | * | * | * | * | * | * | * | * | * | * |
| បាត់ដំបង | * | * | * | * | * | * | * | * | * | * |
| កំពង់ឆ្នាំង | * | * | * | * | * | * | * | * | * | * |
| កំពង់ធំ | * | * | * | * | * | * | * | * | * | * |
| ពោធិ៍សាត់ | * | * | * | * | * | * | * | * | * | * |
| សៀមរាប | 1 | 1 | 1 | 1 | 1 | 1 | 0 | 100 | 14,528 | 895 |
| ឧត្តរមានជ័យ | * | * | * | * | * | * | * | * | * | * |
| ប៉ៃលិន | * | * | * | * | * | * | * | * | * | * |
| ការរួមបញ្ចូលនៃខេត្ត | 1 | * | * | * | * | * | * | * | * | * |
| តំបន់ឆ្នេរសមុទ្រ | 1 | 1 | * | 1 | * | * | * | * | * | * |
| កំពត | * | * | * | * | * | * | * | * | * | * |
| កោះកុង | * | * | * | * | * | * | * | * | * | * |
| ព្រះសីហនុ | * | * | * | * | * | * | * | * | * | * |
| កែប | * | * | * | * | * | * | * | * | * | * |
| ការរួមបញ្ចូលនៃខេត្ត | 1 | 1 | * | 1 | * | * | * | * | * | * |
| តំបន់ភ្នំ និងខ្ពង់រាប | * | * | * | * | * | * | * | * | * | * |
| កំពង់ស្ពឺ | * | * | * | * | * | * | * | * | * | * |
| ក្រចេះ | * | * | * | * | * | * | * | * | * | * |
| មណ្ឌលគិរី | * | * | * | * | * | * | * | * | * | * |
| ព្រះវិហារ | * | * | * | * | * | * | * | * | * | * |

| | | | | | | | | | | |
|---|---|---|---|---|---|---|---|---|---|---|
| រតនគិរី | * | * | * | * | * | * | * | * | * | * |
| ស្ទឹងត្រែង | * | * | * | * | * | * | * | * | * | * |
| ការរួមបញ្ចូលនៃខេត្ត | * | * | * | * | * | * | * | * | * | * |

*តារាង ៣.២០.ត. អំពៅដែលបានដាំក្នុងដីជុំវិញលំនៅដ្ឋាន ចំនួនគ្រួសារដាំអំពៅគិតជាពាន់ ចែកទៅតាមការប្រើប្រាស់ជី ការប្រើប្រាស់ថ្នាំសម្លាប់សត្វល្អិត ការប្រើប្រាស់ប្រព័ន្ធស្រោចស្រព ការរក្សាស្តុកទុកដំណាំ គោលបំណងផលិតកម្មដំណាំ បរិមាណ តម្លៃនៃការលក់ នៅកម្រិតតំបន់/ខេត្ត នៅកាលបរិច្ឆេទយោង*

| តំបន់ខេត្ត/ | ដីជុំវិញលំនៅដ្ឋាន | | | | | | | | | |
|---|---|---|---|---|---|---|---|---|---|---|
| | ចំនួនកសិដ្ឋាន (គិតជាពាន់) | ដំណាំដែលបានប្រើជី | ដំណាំដែលបានប្រើថ្នាំសំលាប់សត្វល្អិត | ដំណាំដែលបានប្រើប្រព័ន្ធស្រោចស្រព | ចំនួនកសិដ្ឋានដែលផលិតសម្រាប់ប្រើប្រាស់ក្នុងគ្រួសារ | ចំនួនកសិដ្ឋានដែលផលិត**សម្រាប់លក់** | ភាគរយនៃកសិដ្ឋានផលិតសម្រាប់ប្រើប្រាស់ក្នុងគ្រួសារ | ភាគរយនៃកសិដ្ឋានផលិតសម្រាប់**លក់** | បរិមាណសរុបដែលបានលក់ | តំលៃលក់ជាមធ្យមក្នុង ១ឯកតា |
| | | កសិដ្ឋាន (គិតជាពាន់) | កសិដ្ឋាន (គិតជាពាន់) | កសិដ្ឋាន (គិតជាពាន់) | កសិដ្ឋាន (គិតជាពាន់) | កសិដ្ឋាន (គិតជាពាន់) | ភាគរយ | ភាគរយ | គីឡូក្រាម | រៀល |
| ប្រទេសកម្ពុជា | 20 | 7 | 2 | 9 | 12 | 7 | 60 | 40 | 34,855 | 1,032 |
| តំបន់វាលទំនាប | 7 | 3 | 1 | 5 | 4 | 4 | 40 | 60 | 30,328 | 937 |
| កំពង់ចាម | 1 | 1 | * | * | * | 1 | * | 100 | 23,709 | 729 |
| កណ្តាល | 1 | 1 | 1 | 1 | 1 | 1 | 20 | 80 | 3,384 | 975 |
| ភ្នំពេញ | * | * | * | * | * | * | * | * | * | * |
| ព្រៃវែង | 2 | 1 | * | 2 | 1 | 1 | 50 | 50 | 1,464 | 1,221 |
| ស្វាយរៀង | 2 | * | * | 1 | 1 | * | 80 | * | * | * |
| តាកែវ | 2 | 1 | * | 1 | 1 | 1 | 60 | 40 | 605 | 826 |
| ត្បូងឃ្មុំ | * | * | * | * | * | * | * | * | * | * |
| ការរួមបញ្ចូលនៃខេត្ត | * | * | * | * | * | * | * | * | * | * |
| តំបន់បឹងទន្លេសាប | 9 | 2 | * | 3 | 6 | 2 | 70 | 30 | 2,452 | 794 |
| បន្ទាយមានជ័យ | * | * | * | * | * | * | * | * | * | * |
| បាត់ដំបង | * | * | * | * | * | * | * | * | * | * |
| កំពង់ឆ្នាំង | 1 | * | * | 1 | 1 | * | 80 | * | * | * |
| កំពង់ធំ | 1 | * | * | * | * | * | * | * | * | * |
| ពោធិ៍សាត់ | 1 | * | * | 1 | * | * | * | * | * | * |
| សៀមរាប | 2 | 1 | * | 1 | 1 | * | 100 | * | * | * |
| ឧត្តរមានជ័យ | 4 | 1 | * | * | 3 | 2 | 60 | 40 | 849 | 643 |
| ប៉ៃលិន | * | * | * | * | * | * | * | * | * | * |
| ការរួមបញ្ចូលនៃខេត្ត | * | 1 | * | * | 1 | * | 90 | * | * | * |
| តំបន់ឆ្នេរសមុទ្រ | 2 | 1 | * | 1 | 1 | 1 | 20 | 80 | 465 | 2,007 |
| កំពត | 2 | 1 | * | * | 1 | 1 | 20 | 80 | 320 | 2,207 |
| កោះកុង | * | * | * | * | * | * | * | * | * | * |
| ព្រះសីហនុ | * | * | * | * | * | * | * | * | * | * |
| កែប | * | * | * | * | * | * | * | * | * | * |
| ការរួមបញ្ចូលនៃខេត្ត | * | * | * | * | * | * | * | * | * | * |
| តំបន់ភ្នំ និងខ្ពង់រាប | 2 | * | * | * | 1 | * | 80 | * | * | * |
| កំពង់ស្ពឺ | * | * | * | * | * | * | 10 | * | * | * |
| ក្រចេះ | * | * | * | * | * | * | * | * | * | * |
| មណ្ឌលគិរី | * | * | * | * | * | * | * | * | * | * |
| ព្រះវិហារ | 1 | * | * | * | 1 | * | 100 | * | * | * |
| រតនគិរី | * | * | * | * | * | * | * | * | * | * |
| ស្ទឹងត្រែង | * | * | * | * | * | * | * | * | * | * |
| ការរួមបញ្ចូលនៃខេត្ត | 1 | * | * | * | * | * | * | * | * | * |

# ដំណាំគ្រាប់យកប្រេង

*តារាង ៣.២១. ល្ង ចំនួនគ្រួសារដាំល្ងដែលការណ៍គិតជាពាន់ ចែកទៅតាមការប្រើប្រាស់ជី ការប្រើប្រាស់ថ្នាំសម្លាប់សត្វល្អិត ការប្រើប្រាស់ប្រព័ន្ធស្រោចស្រព ការរក្សាស្តុកទុកដំណាំ គោលបំណងផលិតកម្មដំណាំ បរិមាណ តម្លៃនៃការលក់ នៅកម្រិតតំបន់/ខេត្ត នៅកាលបរិច្ឆេទយោង*

| តំបន់ខេត្ត/ | ក្បាលដី | | | | | | | | | | | | | | ដីជុំវិញលំនៅដ្ឋាន |
|---|---|---|---|---|---|---|---|---|---|---|---|---|---|---|---|
| | ចំនួនកសិដ្ឋានដែលបានរាយការណ៍ | ផ្ទៃដីបានដាំដុះ | ផ្ទៃដីបានប្រមូលផល | បរិមាណប្រមូលផល | ទិន្នផល | ដំណាំដែលបានប្រើជី | ដំណាំដែលបានប្រើថ្នាំសំលាប់សត្វល្អិតលាប់សត្វល្អិត | ដំណាំដែលបានប្រើប្រព័ន្ធស្រោចស្រព | ចំនួនកសិដ្ឋានដែលផលិតសម្រាប់ប្រើប្រាស់ក្នុងគ្រួសារ | ចំនួនកសិដ្ឋានដែលផលិតសម្រាប់លក់ | ភាគរយនៃកសិដ្ឋានផលិតសម្រាប់ប្រើប្រាស់ក្នុងគ្រួសារ | ភាគរយនៃកសិដ្ឋានផលិតសម្រាប់លក់ | បរិមាណសរុបដែលបានលក់ | តំលៃលក់ជាមធ្យមក្នុង១ឯកតា | ចំនួនកសិដ្ឋានដែលបានរាយការណ៍ |
| | | ហិកតា | ហិកតា | គីឡូក្រាម | គីឡូក្រាមក្នុង១ហិកតា | កសិដ្ឋាន | កសិដ្ឋាន | កសិដ្ឋាន | កសិដ្ឋាន | កសិដ្ឋាន | ភាគរយ | ភាគរយ | គីឡូក្រាម | រៀល | |
| ប្រទេសកម្ពុជា | 2 | 2,394 | 1,746 | 854,799 | 490 | * | 1 | 0 | 1 | 2 | 10 % | 80 % | 529 | 7,181 | * |
| តំបន់វាលទំនាប | 1 | 904 | 882 | 349,693 | 396 | * | * | * | 1 | 1 | 10 % | 80 % | 256 | 6,815 | * |
| កំពង់ចាម | * | * | * | * | * | * | * | * | * | * | * | * | * | * | * |
| កណ្តាល | * | * | * | * | * | * | * | * | * | * | * | * | * | * | * |
| ភ្នំពេញ | * | * | * | * | * | * | * | * | * | * | * | * | * | * | * |
| ព្រៃវែង | 1 | 356 | 334 | 188,931 | 566 | * | * | * | * | 1 | * | 70 % | 102 | 6,782 | * |
| ស្វាយរៀង | * | * | * | * | * | * | * | * | * | * | * | * | * | * | * |
| តាកែវ | * | * | * | * | * | * | * | * | * | * | * | * | * | * | * |
| ត្បូងឃ្មុំ | * | * | * | * | * | * | * | * | * | * | * | * | * | * | * |
| ការរួមបញ្ចូលនៃខេត្ត | 1 | 548 | 548 | 160,762 | 293 | * | * | * | * | * | * | * | * | * | * |
| តំបន់បឹងទន្លេសាប | * | * | * | * | * | * | * | * | * | * | * | * | * | * | * |
| បន្ទាយមានជ័យ | * | * | * | * | * | * | * | * | * | * | * | * | * | * | * |
| បាត់ដំបង | * | * | * | * | * | * | * | * | * | * | * | * | * | * | * |
| កំពង់ឆ្នាំង | * | * | * | * | * | * | * | * | * | * | * | * | * | * | * |
| កំពង់ធំ | * | * | * | * | * | * | * | * | * | * | * | * | * | * | * |
| ពោធិ៍សាត់ | * | * | * | * | * | * | * | * | * | * | * | * | * | * | * |
| សៀមរាប | * | * | * | * | * | * | * | * | * | * | * | * | * | * | * |
| ឧត្តរមានជ័យ | * | * | * | * | * | * | * | * | * | * | * | * | * | * | * |
| ប៉ៃលិន | * | * | * | * | * | * | * | * | * | * | * | * | * | * | * |
| ការរួមបញ្ចូលនៃខេត្ត | * | * | * | * | * | * | * | * | * | * | * | * | * | * | * |
| តំបន់ឆ្នេរសមុទ្រ | * | * | * | * | * | * | * | * | * | * | * | * | * | * | * |
| កំពត | * | * | * | * | * | * | * | * | * | * | * | * | * | * | * |
| កោះកុង | * | * | * | * | * | * | * | * | * | * | * | * | * | * | * |
| ព្រះសីហនុ | * | * | * | * | * | * | * | * | * | * | * | * | * | * | * |
| កែប | * | * | * | * | * | * | * | * | * | * | * | * | * | * | * |
| ការរួមបញ្ចូលនៃខេត្ត | * | * | * | * | * | * | * | * | * | * | * | * | * | * | * |
| តំបន់ភ្នំ និងខ្ពង់រាប | 1 | 1,112 | 487 | 91,079 | 187 | * | * | * | * | * | * | * | * | * | * |
| កំពង់ស្ពឺ | * | * | * | * | * | * | * | * | * | * | * | * | * | * | * |
| ក្រចេះ | * | * | * | * | * | * | * | * | * | * | * | * | * | * | * |
| មណ្ឌលគិរី | * | * | * | * | * | * | * | * | * | * | * | * | * | * | * |
| ព្រះវិហារ | * | * | * | * | * | * | * | * | * | * | * | * | * | * | * |
| រតនគិរី | * | * | * | * | * | * | * | * | * | * | * | * | * | * | * |
| ស្ទឹងត្រែង | * | * | * | * | * | * | * | * | * | * | * | * | * | * | * |
| ការរួមបញ្ចូលនៃខេត្ត | * | * | * | * | * | * | * | * | * | * | * | * | * | * | * |

## *តារាង ៣.២២.ក. សណ្តែកសៀង ចំនួនគ្រួសារដាំសណ្តែកសៀងដែលរាយការណ៍គិតជាពាន់ លើផ្ទៃដីបានដាំដុះ និងបរិមាណប្រមូលផល ទិន្នផល នៅកម្រិតតំបន់/ខេត្ត នៅកាលបរិច្ឆេទយោង*

| តំបន់ខេត្ត/ | ក្បាលដី | | | | | ដីជុំវិញលំនៅដ្ឋាន | សរុប | | | | |
|---|---|---|---|---|---|---|---|---|---|---|---|
| | ចំនួនកសិដ្ឋានគិត) (ជាពាន់ | ផ្ទៃដីបានដាំដុះ | ផ្ទៃដីបាន ប្រមូលផល | បរិមាណ ប្រមូលផល | ទិន្នផល | ចំនួនកសិដ្ឋាន (គិតជាពាន់) | ចំនួនកសិដ្ឋាន (គិតជាពាន់) | ផ្ទៃដីបានដាំដុះ | ផ្ទៃដីបាន ប្រមូលផល | បរិមាណ ប្រមូលផល | ទិន្នផល |
| | | ហិកតា | ហិកតា | តោន | គីឡូក្រាមក្នុង១ហិកតា | | | ហិកតា | ហិកតា | តោន | គីឡូក្រាមក្នុង១ហិកតា |
| ប្រទេសកម្ពុជា | 8 | 24,165 | 21,599 | 23,483 | 1,087 | * | 8 | 24,165 | 21,599 | 23,483 | 1,087 |
| តំបន់វាលទំនាប | * | * | * | * | * | * | * | * | * | * | * |
| កំពង់ចាម | * | * | * | * | * | * | * | * | * | * | * |
| កណ្តាល | * | * | * | * | * | * | * | * | * | * | * |
| ភ្នំពេញ | * | * | * | * | * | * | * | * | * | * | * |
| ព្រៃវែង | * | * | * | * | * | * | * | * | * | * | * |
| ស្វាយរៀង | * | * | * | * | * | * | * | * | * | * | * |
| តាកែវ | * | * | * | * | * | * | * | * | * | * | * |
| ត្បូងឃ្មុំ | * | * | * | * | * | * | * | * | * | * | * |
| ការរួមបញ្ចូលនៃខេត្ត | * | * | * | * | * | * | * | * | * | * | * |
| តំបន់បឹងទន្លេសាប | 2 | 5,527 | 5,450 | 5,945 | 1,091 | * | 2 | 5,528 | 5,450 | 5,945 | 1,091 |
| បន្ទាយមានជ័យ | * | * | * | * | * | * | * | * | * | * | * |
| បាត់ដំបង | 1 | 2,301 | 2,301 | 2,670 | 1,160 | * | 1 | 2,301 | 2,301 | 2,670 | 1,160 |
| កំពង់ឆ្នាំង | * | * | * | * | * | * | * | * | * | * | * |
| កំពង់ធំ | * | * | * | * | * | * | * | * | * | * | * |
| ពោធិ៍សាត់ | * | * | * | * | * | * | * | * | * | * | * |
| សៀមរាប | 1 | 1,897 | 1,897 | 2,060 | 1,086 | * | 1 | 1,897 | 1,897 | 2,060 | 1,086 |
| ឧត្តរមានជ័យ | * | * | * | * | * | * | * | * | * | * | * |
| ប៉ៃលិន | * | * | * | * | * | * | * | * | * | * | * |
| ការរួមបញ្ចូលនៃខេត្ត | 1 | 1,329 | 1,251 | 1,216 | 972 | * | 1 | 1,329 | 1,251 | 1,216 | 972 |
| តំបន់ឆ្នេរសមុទ្រ | * | * | * | * | * | * | * | * | * | * | * |
| កំពត | * | * | * | * | * | * | * | * | * | * | * |
| កោះកុង | * | * | * | * | * | * | * | * | * | * | * |
| ព្រះសីហនុ | * | * | * | * | * | * | * | * | * | * | * |
| កែប | * | * | * | * | * | * | * | * | * | * | * |
| ការរួមបញ្ចូលនៃខេត្ត | * | * | * | * | * | * | * | * | * | * | * |
| តំបន់ភ្នំ និងខ្ពង់រាប | 6 | 18,638 | 16,149 | 17,538 | 1,086 | * | 6 | 18,638 | 16,149 | 17,538 | 1,086 |
| កំពង់ស្ពឺ | * | * | * | * | * | * | * | * | * | * | * |
| ក្រចេះ | * | * | * | * | * | * | * | * | * | * | * |
| មណ្ឌលគិរី | * | * | * | * | * | * | * | * | * | * | * |
| ព្រះវិហារ | 2 | 3,144 | 1,747 | 2,588 | 1,481 | * | 2 | 3,144 | 1,747 | 2,588 | 1,481 |

| | | | | | | | | | | | |
|---|---|---|---|---|---|---|---|---|---|---|---|
| រតនគិរី | 4 | 15,429 | 14,337 | 14,855 | 1,036 | * | 4 | 15,429 | 14,337 | 14,855 | 1,036 |
| ស្ទឹងត្រែង | * | * | * | * | * | * | * | * | * | * | * |
| ការរួមបញ្ចូលនៃខេត្ត | * | * | * | * | * | * | * | * | * | * | * |

## *តារាង ៣.២២.ខ. សណ្តែកសៀងដែលបានដាំក្នុងក្បាលដី ចំនួនគ្រួសារដាំសណ្តែកសៀងគិតជាពាន់ ចែកទៅតាមការប្រើប្រាស់ជី ការប្រើប្រាស់ថ្នាំសម្លាប់សត្វល្អិត ការប្រើប្រាស់ប្រព័ន្ធស្រោចស្រព ការរក្សាស្តុកទុកដំណាំ គោលបំណងផលិតកម្មដំណាំ បរិមាណ តម្លៃនៃការលក់ នៅកម្រិតតំបន់/ខេត្ត នៅកាលបរិច្ឆេទយោង*

| តំបន់ខេត្ត/ | ក្បាលដី | | | | | | | | | | | | ដីជុំវិញលំនៅដ្ឋាន |
|---|---|---|---|---|---|---|---|---|---|---|---|---|---|
| | ចំនួនកសិដ្ឋាន | ដំណាំដែលបានប្រើជី | ដំណាំដែលប្រើថ្នាំសំលាប់សត្វល្អិត | ដំណាំដែលបានប្រើប្រព័ន្ធស្រោចស្រព | ការស្តុកដំណាំទាំងនៅក្នុង និងក្រៅកសិដ្ឋាន | | ចំនួនកសិដ្ឋានដែលផលិតសម្រាប់ប្រើប្រាស់ក្នុងគ្រួសារ | ចំនួនកសិដ្ឋានដែលផលិតសម្រាប់លក់ | ភាគរយនៃកសិដ្ឋានផលិតសម្រាប់ប្រើប្រាស់ក្នុងគ្រួសារ | ភាគរយនៃកសិដ្ឋានផលិតសម្រាប់លក់ | បរិមាណសរុបដែលបានលក់ | តំលៃជាមធ្យមក្នុង១ឯកតា | ចំនួនកសិដ្ឋាន |
| | | កសិដ្ឋាន | កសិដ្ឋាន | កសិដ្ឋាន | កសិដ្ឋាន | បរិមាណស្តុក(តោន) | កសិដ្ឋាន | កសិដ្ឋាន | ភាគរយ | ភាគរយ | តោន | រៀល | |
| ប្រទេសកម្ពុជា | 8 | 1 | 4 | * | 4 | 774 | 1 | 7 | * | 100 | 23 | 1,678 | * |
| តំបន់វាលទំនាប | * | * | * | * | * | * | * | * | * | * | * | * | * |
| កំពង់ចាម | * | * | * | * | * | * | * | * | * | * | * | * | * |
| កណ្តាល | * | * | * | * | * | * | * | * | * | * | * | * | * |
| ភ្នំពេញ | * | * | * | * | * | * | * | * | * | * | * | * | * |
| ព្រៃវែង | * | * | * | * | * | * | * | * | * | * | * | * | * |
| ស្វាយរៀង | * | * | * | * | * | * | * | * | * | * | * | * | * |
| តាកែវ | * | * | * | * | * | * | * | * | * | * | * | * | * |
| ត្បូងឃ្មុំ | * | * | * | * | * | * | * | * | * | * | * | * | * |
| ការរួមបញ្ចូលនៃខេត្ត | * | * | * | * | * | * | * | * | * | * | * | * | * |
| តំបន់បឹងទន្លេសាប | 2 | * | 2 | * | 1 | 447 | 1 | 2 | 10 | 90 | 5 | 1,599 | * |
| បន្ទាយមានជ័យ | * | * | * | * | * | * | * | * | * | * | * | * | * |
| បាត់ដំបង | 1 | * | * | * | 1 | 90 | * | 1 | * | 100 | 3 | 1,649 | * |
| កំពង់ឆ្នាំង | * | * | * | * | * | * | * | * | * | * | * | * | * |
| កំពង់ធំ | * | * | * | * | * | * | * | * | * | * | * | * | * |
| ពោធិ៍សាត់ | * | * | * | * | * | * | * | * | * | * | * | * | * |
| សៀមរាប | 1 | * | 1 | * | * | * | * | 1 | * | 100 | 2 | 1,533 | * |
| ឧត្តរមានជ័យ | * | * | * | * | * | * | * | * | * | * | * | * | * |
| ប៉ៃលិន | * | * | * | * | * | * | * | * | * | * | * | * | * |
| ការរួមបញ្ចូលនៃខេត្ត | 1 | 1 | 1 | * | 1 | 357 | 1 | * | 30 | * | * | * | * |
| តំបន់ឆ្នេរសមុទ្រ | * | * | * | * | * | * | * | * | * | * | * | * | * |
| កំពត | * | * | * | * | * | * | * | * | * | * | * | * | * |

| | | | | | | | | | | | | | |
|---|---|---|---|---|---|---|---|---|---|---|---|---|---|
| កោះកុង | * | * | * | * | * | * | * | * | * | * | * | * | * |
| ព្រះសីហនុ | * | * | * | * | * | * | * | * | * | * | * | * | * |
| កែប | * | * | * | * | * | * | * | * | * | * | * | * | * |
| ការរួមបញ្ចូលនៃខេត្ត | * | * | * | * | * | * | * | * | * | * | * | * | * |
| តំបន់ភ្នំ និងខ្ពង់រាប | 6 | 1 | 2 | * | 2 | 327 | * | 5 | * | 100 | 17 | 1,706 | * |
| កំពង់ស្ពឺ | * | * | * | * | * | * | * | * | * | * | * | * | * |
| ក្រចេះ | * | * | * | * | * | * | * | * | * | * | * | * | * |
| មណ្ឌលគិរី | * | * | * | * | * | * | * | * | * | * | * | * | * |
| ព្រះវិហារ | 2 | * | 1 | * | 1 | 74 | * | 1 | * | 100 | 3 | 1,695 | * |
| រតនគិរី | 4 | * | 1 | * | 2 | 243 | * | 4 | * | 100 | 15 | 1,708 | * |
| ស្ទឹងត្រែង | * | * | * | * | * | * | * | * | * | * | * | * | * |
| ការរួមបញ្ចូលនៃខេត្ត | * | 1 | * | * | * | * | * | * | * | * | * | * | * |

*តារាង ៣.២៣. ដំណាំល្ហុងខ្វង និងសណ្តែកដី ចំនួនគ្រួសារដាំដំណាំល្ហុងខ្វងនិងសណ្តែកដីដែលរាយការណ៍គិតជាពាន់ លើផ្ទៃដីបានដាំដុះ និងបរិមាណប្រមូលផល  ទិន្នផល នៅកម្រិតតំបន់/ខេត្ត នៅកាលបរិច្ឆេទយោង*

| តំបន់ខេត្ត/ | ដំណាំយកប្រេង | | | | | | | | | | | | | | |
|---|---|---|---|---|---|---|---|---|---|---|---|---|---|---|---|
| | ល្ហុងខ្វង | | | | | | សណ្តែកដី | | | | | | | | |
| | ក្បាលដី | | | ដីជុំវិញលំនៅដ្ឋាន | | | ក្បាលដី | | | ដីជុំវិញលំនៅដ្ឋាន | | | សរុប | | |
| | កសិដ្ឋាន | ផ្ទៃដីបានដាំដុះ | ផ្ទៃដីបានប្រមូលផល | កសិដ្ឋាន | ផ្ទៃដីបានដាំដុះ | ផ្ទៃដីបានប្រមូលផល | កសិដ្ឋាន | ផ្ទៃដីបានដាំដុះ | ផ្ទៃដីបានប្រមូលផល | កសិដ្ឋាន | ផ្ទៃដីបានដាំដុះ | ផ្ទៃដីបានប្រមូលផល | កសិដ្ឋាន | ផ្ទៃដីបានដាំដុះ | ផ្ទៃដីបានប្រមូលផល |
| | ចំនួន | ហិកតា | ហិកតា | ចំនួន | ហិកតា | ហិកតា | ចំនួន | ហិកតា | ហិកតា | ចំនួន | ហិកតា | ហិកតា | ចំនួន | ហិកតា | ហិកតា |
| ប្រទេសកម្ពុជា | 1 | 728 | 344 | 15 | 226 | 167 | 3 | 2,713 | 2,352 | 2 | 286 | 123 | 5 | 2,999 | 2,476 |
| តំបន់វាលទំនាប | * | * | * | 3 | 67 | 57 | * | * | * | * | * | * | * | * | * |
| កំពង់ចាម | * | * | * | * | * | * | * | * | * | * | * | * | * | * | * |
| កណ្តាល | * | * | * | * | * | * | * | * | * | * | * | * | * | * | * |
| ភ្នំពេញ | * | * | * | * | * | * | * | * | * | * | * | * | * | * | * |
| ព្រៃវែង | * | * | * | 1 | 15 | 7 | * | * | * | * | * | * | * | * | * |
| ស្វាយរៀង | * | * | * | 2 | 48 | 48 | * | * | * | * | * | * | * | * | * |
| តាកែវ | * | * | * | * | * | * | * | * | * | * | * | * | * | * | * |
| ត្បូងឃ្មុំ | * | * | * | * | * | * | * | * | * | * | * | * | * | * | * |
| ការរួមបញ្ចូលនៃខេត្ត | * | * | * | * | * | * | * | * | * | * | * | * | * | * | * |
| តំបន់បឹងទន្លេសាប | * | * | * | 11 | 148 | 107 | 1 | 509 | 353 | 1 | 206 | 66 | 2 | 714 | 419 |
| បន្ទាយមានជ័យ | * | * | * | * | * | * | * | * | * | * | * | * | * | * | * |
| បាត់ដំបង | * | * | * | * | * | * | * | * | * | * | * | * | * | * | * |
| កំពង់ឆ្នាំង | * | * | * | 2 | 24 | 18 | * | * | * | * | * | * | * | * | * |
| កំពង់ធំ | * | * | * | * | * | * | * | * | * | * | * | * | * | * | * |
| ពោធិ៍សាត់ | * | * | * | 6 | 87 | 60 | * | * | * | * | * | * | 1 | 247 | 176 |
| សៀមរាប | * | * | * | 2 | 26 | 21 | * | * | * | * | * | * | * | * | * |
| ឧត្តរមានជ័យ | * | * | * | 1 | 6 | 6 | * | * | * | * | * | * | 1 | 283 | 62 |

| | | | | | | | | | | | | | | | |
|---|---|---|---|---|---|---|---|---|---|---|---|---|---|---|---|
| ប៉ៃលិន | * | * | * | * | * | * | * | * | * | * | * | * | * | * | * |
| ការរួមបញ្ចូលនៃខេត្ត | * | * | * | * | * | * | * | * | * | * | * | * | * | * | * |
| តំបន់ឆ្នេរសមុទ្រ | * | * | * | * | * | * | 2 | 315 | 204 | 1 | 63 | 41 | 2 | 379 | 245 |
| កំពត | * | * | * | * | * | * | 1 | 312 | 201 | 1 | 63 | 41 | 2 | 376 | 242 |
| កោះកុង | * | * | * | * | * | * | * | * | * | * | * | * | * | * | * |
| ព្រះសីហនុ | * | * | * | * | * | * | * | * | * | * | * | * | * | * | * |
| កែប | * | * | * | * | * | * | * | * | * | * | * | * | * | * | * |
| ការរួមបញ្ចូលនៃខេត្ត | * | * | * | * | * | * | * | * | * | * | * | * | * | * | * |
| តំបន់ភ្នំ និងខ្ពង់រាប | * | * | * | 1 | 4 | 3 | 1 | 1,872 | 1,777 | * | * | * | 1 | 1,876 | 1,781 |
| កំពង់ស្ពឺ | * | * | * | * | * | * | * | * | * | * | * | * | * | * | * |
| ក្រចេះ | * | * | * | * | * | * | * | * | * | * | * | * | * | * | * |
| មណ្ឌលគិរី | * | * | * | * | * | * | * | * | * | * | * | * | * | * | * |
| ព្រះវិហារ | * | * | * | * | * | * | * | * | * | * | * | * | * | * | * |
| រតនគិរី | * | * | * | * | * | * | 1 | 1,698 | 1,679 | * | * | * | 1 | 1,698 | 1,679 |
| ស្ទឹងត្រែង | * | * | * | * | * | * | * | * | * | * | * | * | * | * | * |
| ការរួមបញ្ចូលនៃខេត្ត | * | * | * | * | * | * | * | * | * | * | * | * | 1 | 178 | 103 |

# ដំណាំយកគ្រាប់ដែលអាចបរិភោគបាន

# តារាង ៣.២៤.ក. ស្វាយចន្ទី ចំនួនគ្រួសារដាំស្វាយចន្ទីដែលរាយការណ៍គិតជាពាន់ លើផ្ទៃដីបានដាំដុះ និងបរិមាណប្រមូលផល ទិន្នផល នៅកម្រិតតំបន់/ខេត្ត នៅកាលបរិច្ឆេទយោង

| តំបន់ខេត្ត/ | ក្បាលដី | | | | | ដីជុំវិញលំនៅដ្ឋាន | | | | | សរុប | | | | |
|---|---|---|---|---|---|---|---|---|---|---|---|---|---|---|---|
| | កសិដ្ឋាន | ផ្ទៃដីបានដាំដុះ | ផ្ទៃដីបានប្រមូលផល | បរិមាណប្រមូលផល | ទិន្នផល | កសិដ្ឋាន | ផ្ទៃដីបានដាំដុះ | ផ្ទៃដីបានប្រមូលផល | បរិមាណប្រមូលផល | ទិន្នផល | កសិដ្ឋាន | ផ្ទៃដីបានដាំដុះ | ផ្ទៃដីបានប្រមូលផល | បរិមាណប្រមូលផល | ទិន្នផល |
| | ចំនួន | ហិកតា | ហិកតា | តោន | គីឡូក្រាមក្នុង១ហិកតា | ចំនួន | ហិកតា | ហិកតា | តោន | គីឡូក្រាមក្នុង១ហិកតា | ចំនួន | ហិកតា | ហិកតា | តោន | គីឡូក្រាមក្នុង១ហិកតា |
| ប្រទេសកម្ពុជា | 113 | 267,550 | 141,486 | 98,292 | 695 | 35 | 23,089 | 12,938 | 9,347 | 722 | 143 | 289,836 | 154,424 | 107,639 | 697 |
| តំបន់វាលទំនាប | 28 | 57,368 | 34,989 | 33,580 | 960 | 10 | 15,523 | 10,600 | 7,680 | 725 | 36 | 72,890 | 45,589 | 41,260 | 905 |
| កំពង់ចាម | 10 | 26,601 | 18,152 | 20,293 | 1,118 | 5 | 14,766 | 9,917 | 7,546 | 761 | 14 | 41,367 | 28,069 | 27,839 | 992 |
| កណ្ដាល | * | * | * | * | * | * | * | * | * | * | * | * | * | * | * |
| ភ្នំពេញ | * | * | * | * | * | * | * | * | * | * | * | * | * | * | * |
| ព្រៃវែង | 1 | 2,159 | 802 | 368 | 459 | * | * | * | * | * | 1 | 2,162 | 803 | 373 | 465 |
| ស្វាយរៀង | 1 | 1,596 | 833 | 287 | 345 | 4 | 154 | 147 | 67 | 456 | 5 | 1,750 | 980 | 353 | 360 |
| តាកែវ | * | * | * | * | * | * | * | * | * | * | * | * | * | * | * |
| ត្បូងឃ្មុំ | 15 | 26,720 | 14,911 | 12,591 | 844 | 1 | 600 | 534 | 62 | 116 | 16 | 27,320 | 15,445 | 12,653 | 819 |
| ការរួមបញ្ចូលនៃខេត្ត | * | * | * | * | * | * | * | * | * | * | * | * | * | * | * |
| តំបន់បឹងទន្លេសាប | 34 | 87,685 | 47,115 | 28,926 | 614 | 19 | 2,704 | 1,735 | 1,194 | 688 | 51 | 90,304 | 48,851 | 30,120 | 617 |
| បន្ទាយមានជ័យ | * | * | * | * | * | * | * | * | * | * | * | * | * | * | * |
| បាត់ដំបង | 1 | 3,779 | 947 | 280 | 296 | * | * | * | * | * | 1 | 3,887 | 947 | 280 | 296 |
| កំពង់ឆ្នាំង | * | * | * | * | * | 4 | 202 | 146 | 101 | 692 | 4 | 766 | 146 | 101 | 692 |
| កំពង់ធំ | 23 | 53,755 | 28,429 | 24,552 | 864 | 2 | 939 | 656 | 144 | 220 | 24 | 54,609 | 29,085 | 24,696 | 849 |
| ពោធិ៍សាត់ | 1 | 2,406 | 732 | 49 | 67 | 3 | 352 | 282 | 192 | 681 | 4 | 2,758 | 1,013 | 241 | 238 |
| សៀមរាប | 4 | 10,611 | 6,964 | 1,904 | 273 | 6 | 547 | 302 | 521 | 1,725 | 10 | 11,158 | 7,267 | 2,424 | 334 |
| ឧត្តរមានជ័យ | 4 | 13,647 | 9,496 | 1,934 | 204 | 3 | 293 | 158 | 178 | 1,127 | 7 | 13,940 | 9,654 | 2,112 | 219 |
| ប៉ៃលិន | * | * | * | * | * | * | * | * | * | * | * | * | * | * | * |
| ការរួមបញ្ចូលនៃខេត្ត | 1 | 3,487 | 547 | 208 | 380 | * | * | * | * | * | 1 | 3,186 | 739 | 266 | 360 |
| តំបន់ឆ្នេរសមុទ្រ | 1 | 3,247 | 2,079 | 957 | 460 | 2 | 2,488 | 60 | 90 | 1,500 | 3 | 5,735 | 2,139 | 1,047 | 489 |
| កំពត | 1 | 2,591 | 1,729 | 444 | 257 | 1 | 58 | 12 | 22 | 1,833 | 2 | 2,649 | 1,741 | 466 | 268 |
| កោះកុង | * | * | * | * | * | 1 | 2,391 | 9 | 55 | 6,111 | 1 | 2,710 | 221 | 536 | 2,425 |
| ព្រះសីហនុ | * | * | * | * | * | * | * | * | * | * | * | * | * | * | * |
| កែប | * | * | * | * | * | * | * | * | * | * | * | * | * | * | * |
| ការរួមបញ្ចូលនៃខេត្ត | 1 | 656 | 350 | 513 | 1,466 | * | * | * | * | * | * | * | * | * | * |
| តំបន់ភ្នំ និងខ្ពង់រាប | 50 | 118,553 | 57,302 | 34,829 | 608 | 5 | 2,374 | 543 | 382 | 703 | 53 | 121,522 | 57,845 | 35,211 | 609 |
| កំពង់ស្ពឺ | * | * | * | * | * | * | * | * | * | * | * | * | * | * | * |
| ក្រចេះ | 12 | 22,865 | 11,735 | 6,649 | 567 | 2 | 817 | 105 | 131 | 1,248 | 13 | 23,682 | 11,840 | 6,780 | 573 |
| មណ្ឌលគិរី | 3 | 3,447 | 1,750 | 1,759 | 1,005 | * | * | * | * | * | 4 | 3,978 | 1,867 | 1,842 | 987 |
| ព្រះវិហារ | 9 | 22,132 | 5,008 | 4,111 | 821 | 1 | 73 | 63 | 50 | 794 | 11 | 22,205 | 5,071 | 4,162 | 821 |

| | | | | | | | | | | | | | | | |
|---|---|---|---|---|---|---|---|---|---|---|---|---|---|---|---|
| រតនគិរី | 19 | 48,410 | 26,164 | 18,669 | 714 | 1 | 279 | 198 | 91 | 460 | 19 | 48,689 | 26,362 | 18,760 | 712 |
| ស្ទឹងត្រែង | 7 | 21,676 | 12,645 | 3,641 | 288 | 1 | 670 | 60 | 27 | 450 | 7 | 22,346 | 12,705 | 3,668 | 289 |
| ការរួមបញ្ចូលនៃខេត្ត | * | * | * | * | * | * | * | * | * | * | * | * | * | * | * |

## *តារាង ៣.២៤.ខ. ស្វាយចន្ទីដែលបានដាំក្នុងក្បាលដី ចំនួនគ្រួសារដាំស្វាយចន្ទីគិតជាពាន់ ចែកទៅតាមការប្រើប្រាស់ជី ការប្រើប្រាស់ថ្នាំសម្លាប់សត្វល្អិត ការប្រើប្រាស់ប្រព័ន្ធស្រោចស្រព ការរក្សាស្តុកទុកដំណាំ គោលបំណងផលិតកម្មដំណាំ បរិមាណ តម្លៃនៃការលក់ នៅកម្រិតតំបន់/ខេត្ត នៅកាលបរិច្ឆេទយោង*

| តំបន់ខេត្ត/ | ក្បាលដី | | | | | | | | | |
|---|---|---|---|---|---|---|---|---|---|---|
| | ចំនួនកសិដ្ឋាន (គិតជាពាន់) | ដំណាំដែលបានប្រើជី | ដំណាំដែលបានប្រើថ្នាំសំលាប់ | ដំណាំដែលបានប្រើប្រព័ន្ធស្រោចស្រព | ចំនួនកសិដ្ឋានដែលផលិតសម្រាប់ប្រើប្រាស់ក្នុងគ្រួសារ | ចំនួនកសិដ្ឋានដែលផលិតសម្រាប់លក់ | ភាគរយនៃកសិដ្ឋានផលិតសម្រាប់ប្រើប្រាស់ក្នុងគ្រួសារ | ភាគរយនៃកសិដ្ឋានផលិតសម្រាប់លក់ | បរិមាណសរុបដែលបានលក់ | តំលៃជាមធ្យមក្នុង១ឯកតា |
| | | កសិដ្ឋាន (គិតជាពាន់) | កសិដ្ឋាន (គិតជាពាន់) | កសិដ្ឋាន (គិតជាពាន់) | កសិដ្ឋាន (គិតជាពាន់) | កសិដ្ឋាន (គិតជាពាន់) | ភាគរយ | ភាគរយ | គីឡូក្រាម | រៀល |
| ប្រទេសកម្ពុជា | 113 | 53 | 62 | 5 | 4 | 66 | 0 | 90 | 91,786 | 31,277 |
| តំបន់វាលទំនាប | 28 | 19 | 18 | 2 | 1 | 18 | 0 | 100 | 31,215 | 47,158 |
| កំពង់ចាម | 10 | 8 | 9 | * | 1 | 8 | 0 | 90 | 18,293 | 4,392 |
| កណ្តាល | * | * | * | * | * | * | * | * | * | * |
| ភ្នំពេញ | * | * | * | * | * | * | * | * | * | * |
| ព្រៃវែង | 1 | 1 | 1 | * | * | 1 | * | 100 | 367 | 3,254 |
| ស្វាយរៀង | 1 | * | * | * | * | 1 | * | 90 | 246 | 2,990 |
| តាកែវ | * | * | * | * | * | * | * | * | * | * |
| ត្បូងឃ្មុំ | 15 | 9 | 8 | 2 | * | 9 | * | 100 | 12,266 | 93,409 |
| ការរួមបញ្ចូលនៃខេត្ត | * | * | * | 1 | 1 | * | 0 | * | * | * |
| តំបន់បឹងទន្លេសាប | 34 | 22 | 26 | 1 | 1 | 21 | 0 | 100 | 28,257 | 4,253 |
| បន្ទាយមានជ័យ | * | * | * | * | * | * | * | * | * | * |
| បាត់ដំបង | 1 | 1 | 1 | * | * | 1 | 0 | 100 | 280 | 4,746 |
| កំពង់ឆ្នាំង | * | * | * | * | * | * | * | * | * | * |
| កំពង់ធំ | 23 | 16 | 17 | 1 | * | 15 | * | 100 | 23,914 | 4,149 |
| ពោធិ៍សាត់ | 1 | 1 | 1 | * | * | 1 | 0 | 100 | 49 | 3,150 |
| សៀមរាប | 4 | 2 | 2 | * | * | 3 | * | 100 | 1,873 | 4,536 |
| ឧត្តរមានជ័យ | 4 | 3 | 3 | * | * | 2 | * | 100 | 1,934 | 4,930 |
| ប៉ៃលិន | * | * | * | * | * | * | * | * | * | * |
| ការរួមបញ្ចូលនៃខេត្ត | 1 | * | * | * | 1 | * | 0 | * | * | * |
| តំបន់ឆ្នេរសមុទ្រ | 1 | 1 | 1 | * | * | 1 | * | 100 | 948 | 4,225 |
| កំពត | 1 | * | * | * | * | * | * | * | * | * |
| កោះកុង | * | * | * | * | * | * | * | * | * | * |
| ព្រះសីហនុ | * | * | * | * | * | * | * | * | * | * |
| កែប | * | * | * | * | * | * | * | * | * | * |
| ការរួមបញ្ចូលនៃខេត្ត | 1 | 1 | 1 | * | * | 1 | * | 100 | 948 | 4,225 |

| | | | | | | | | | | |
|---|---|---|---|---|---|---|---|---|---|---|
| តំបន់ភ្នំ និងខ្ពង់រាប | 49 | 12 | 18 | 2 | 2 | 26 | 10 | 90 | 31,367 | 43,184 |
| កំពង់ស្ពឺ | * | * | * | * | * | * | * | * | * | * |
| ក្រចេះ | 12 | 5 | 9 | 1 | * | 8 | * | 100 | 6,649 | 4,964 |
| មណ្ឌលគិរី | 3 | 2 | 1 | * | 1 | * | 90 | * | * | * |
| ព្រះវិហារ | 9 | 1 | 1 | * | * | 2 | * | 90 | 2,973 | 5,328 |
| រតនគិរី | 19 | 2 | 5 | * | * | 13 | * | 100 | 17,837 | 3,272 |
| ស្ទឹងត្រែង | 7 | 2 | 2 | 1 | * | 2 | * | 90 | 3,600 | 420,271 |
| ការរួមបញ្ចូលនៃខេត្ត | * | * | * | 1 | 1 | * | 10 | * | * | * |

## *តារាង ៣.២៤.គ. ស្វាយចន្ទី ដែលបានដាំក្នុងដីជុំវិញលំនៅដ្ឋាន ចំនួនគ្រួសារដាំស្វាយចន្ទីគិតជាពាន់ ចែកទៅតាមការប្រើប្រាស់ជី ការប្រើប្រាស់ថ្នាំសម្លាប់សត្វល្អិត ការប្រើប្រាស់ប្រព័ន្ធស្រោចស្រព ការរក្សាស្តុកទុកដំណាំ គោលបំណងផលិតកម្មដំណាំ បរិមាណ តម្លៃនៃការលក់ នៅកម្រិតតំបន់/ខេត្ត នៅកាលបរិច្ឆេទយោង*

| តំបន់ខេត្ត/ | ដីជុំវិញលំនៅដ្ឋាន | | | | | | | | | |
|---|---|---|---|---|---|---|---|---|---|---|
| | ចំនួនកសិដ្ឋាន (គិតជាពាន់) | ដំណាំដែលបានប្រើជី | ដំណាំដែលបានប្រើថ្នាំសំលាប់សត្វល្អិត | ដំណាំដែលបានប្រើប្រព័ន្ធស្រោចស្រព | ចំនួនកសិដ្ឋានដែលផលិតសម្រាប់ប្រើប្រាស់ក្នុងគ្រួសារ | ចំនួនកសិដ្ឋានដែលផលិតសម្រាប់លក់ | ភាគរយនៃកសិដ្ឋានផលិតសម្រាប់ប្រើប្រាស់ក្នុងគ្រួសារ | ភាគរយនៃកសិដ្ឋានផលិតសម្រាប់លក់ | បរិមាណសរុបដែលបានលក់ | តំលៃជាមធ្យមក្នុង១គក្រ |
| | | កសិដ្ឋាន (គិតជាពាន់) | កសិដ្ឋាន (គិតជាពាន់) | កសិដ្ឋាន (គិតជាពាន់) | កសិដ្ឋាន (គិតជាពាន់) | កសិដ្ឋាន (គិតជាពាន់) | ភាគរយ | ភាគរយ | គីឡូក្រាម | រៀល |
| ប្រទេសកម្ពុជា | 35 | 7 | 7 | 3 | 5 | 21 | 10 | 90 | 9,164 | 4,324 |
| តំបន់វាលទំនាប | 10 | 4 | 3 | 1 | 2 | 5 | 20 | 80 | 7,603 | 4,148 |
| កំពង់ចាម | 5 | 3 | 3 | * | 1 | 2 | 0 | 100 | 7,509 | 3,864 |
| កណ្តាល | * | * | * | * | * | * | * | * | * | * |
| ភ្នំពេញ | * | * | * | * | * | * | * | * | * | * |
| ព្រៃវែង | * | * | * | * | * | * | * | * | * | * |
| ស្វាយរៀង | 4 | * | * | 1 | 1 | 2 | 30 | 70 | 53 | 4,312 |
| តាកែវ | * | * | * | * | * | * | * | * | * | * |
| ត្បូងឃ្មុំ | 1 | * | * | * | * | * | * | * | * | * |
| ការរួមបញ្ចូលនៃខេត្ត | * | 1 | * | 1 | 1 | * | 40 | * | * | * |
| តំបន់បឹងទន្លេសាប | 19 | 3 | 2 | 1 | 2 | 11 | 10 | 90 | 1,179 | 4,356 |
| បន្ទាយមានជ័យ | * | * | * | * | * | * | * | * | * | * |
| បាត់ដំបង | * | * | * | * | * | * | * | * | * | * |
| កំពង់ឆ្នាំង | 4 | * | * | * | * | 3 | * | 90 | 97 | 4,330 |
| កំពង់ធំ | 2 | 1 | 1 | * | * | 1 | * | 100 | 144 | 4,547 |
| ពោធិ៍សាត់ | 3 | 1 | * | 1 | * | 1 | * | 90 | 189 | 4,255 |
| សៀមរាប | 6 | 1 | 1 | * | 1 | 4 | 0 | 100 | 515 | 4,253 |
| ឧត្តរមានជ័យ | 3 | * | * | * | * | 2 | * | 90 | 175 | 4,546 |
| ប៉ៃលិន | * | * | * | * | * | * | * | 100 | * | * |
| ការរួមបញ្ចូលនៃខេត្ត | * | 1 | 1 | * | 1 | * | 10 | * | * | * |
| តំបន់ឆ្នេរសមុទ្រ | 2 | * | * | * | * | 1 | * | 80 | 87 | 3,760 |
| កំពត | 1 | * | * | * | * | 1 | * | 100 | 22 | 3,770 |
| កោះកុង | 1 | * | * | * | * | * | * | * | * | * |
| ព្រះសីហនុ | * | * | * | * | * | * | * | * | * | * |
| កែប | * | * | * | * | * | * | * | * | * | * |
| ការរួមបញ្ចូលនៃខេត្ត | * | * | * | * | * | * | * | * | * | * |
| តំបន់ភ្នំ និងខ្ពង់រាប | 5 | 1 | 1 | 1 | * | 3 | * | 90 | 295 | 4,669 |
| កំពង់ស្ពឺ | * | * | * | * | * | * | * | * | * | * |
| ក្រចេះ | 2 | * | * | 1 | * | 1 | * | 90 | 129 | 4,583 |
| មណ្ឌលគិរី | * | * | * | * | * | * | * | * | * | * |
| ព្រះវិហារ | 1 | * | * | * | * | 1 | * | 100 | 50 | 5,019 |
| រតនគិរី | 1 | * | * | * | * | 1 | * | 80 | 88 | 4,175 |
| ស្ទឹងត្រែង | 1 | * | * | * | * | * | * | * | * | * |
| ការរួមបញ្ចូលនៃខេត្ត | * | 1 | 1 | * | * | * | * | * | * | * |

*តារាង ៣.២៥ស្លា ចំនួនគ្រួសារដាំស្លាដែលរាយការណ៍គិតជាពាន់ លើផ្ទៃដីបានដាំដុះ និងបរិមាណប្រមូលផល ទិន្នផល នៅកម្រិតតំបន់/ខេត្ត នៅកាលបរិច្ឆេទយោង*

| តំបន់ខេត្ត/ | ដំណាំយកគ្រាប់ដែលអាចបរិភោគបាន | | | |
|---|---|---|---|---|
| | ស្លា | | | |
| | ក្បាលដី | ដីជុំវិញលំនៅដ្ឋាន | | |
| | កសិដ្ឋាន | កសិដ្ឋាន | ផ្ទៃដីបានដាំដុះ | ផ្ទៃដីបានប្រមូលផល |
| | ចំនួន(គិតជាពាន់) | ចំនួន(គិតជាពាន់) | ហិកតា | ហិកតា |
| ប្រទេសកម្ពុជា | * | 6 | 58 | 46 |
| តំបន់វាលទំនាប | * | 1 | 20 | 11 |
| កំពង់ចាម | * | 1 | 15 | 6 |
| កណ្តាល | * | * | * | * |
| ភ្នំពេញ | * | * | * | * |
| ព្រៃវែង | * | * | * | * |
| ស្វាយរៀង | * | 1 | 1 | 1 |
| តាកែវ | * | * | * | * |
| ត្បូងឃ្មុំ | * | * | * | * |
| ការរួមបញ្ចូលនៃខេត្ត | * | * | * | * |
| តំបន់បឹងទន្លេសាប | * | 4 | 29 | 27 |
| បន្ទាយមានជ័យ | * | * | * | * |
| បាត់ដំបង | * | * | * | * |
| កំពង់ឆ្នាំង | * | 1 | 2 | 1 |
| កំពង់ធំ | * | 1 | 15 | 15 |
| ពោធិ៍សាត់ | * | 1 | 2 | 2 |
| សៀមរាប | * | 1 | 10 | 9 |
| ឧត្តរមានជ័យ | * | * | * | * |
| ប៉ៃលិន | * | * | * | * |
| ការរួមបញ្ចូលនៃខេត្ត | * | * | * | * |
| តំបន់ឆ្នេរសមុទ្រ | * | 1 | 8 | 8 |
| កំពត | * | * | * | * |
| កោះកុង | * | 1 | 8 | 8 |
| ព្រះសីហនុ | * | * | * | * |
| កែប | * | * | * | * |
| ការរួមបញ្ចូលនៃខេត្ត | * | * | * | * |
| តំបន់ភ្នំ និងខ្ពង់រាប | * | * | * | * |
| កំពង់ស្ពឺ | * | * | * | * |
| ក្រចេះ | * | * | * | * |
| មណ្ឌលគិរី | * | * | * | * |

| | | | | |
|---|---|---|---|---|
| ព្រះវិហារ | * | * | * | * |
| រតនគិរី | * | * | * | * |
| ស្ទឹងត្រែង | * | * | * | * |
| ការរួមបញ្ចូលនៃខេត្ត | * | * | * | * |

# ដំណាំយកប្រេង

## តារាង ៣.២៦.ក. ដូង ចំនួនគ្រួសារដាំដូងដែលរាយការណ៍គិតជាពាន់ លើផ្ទៃដីបានដាំដុះ និងបរិមាណប្រមូលផល ទិន្នផល នៅកម្រិតតំបន់/ខេត្ត នៅកាលបរិច្ឆេទយោង

| តំបន់ខេត្ត/ | ក្បាលដី | | | | | ដីជុំវិញលំនៅដ្ឋាន | | | | | សរុប | | | | |
|---|---|---|---|---|---|---|---|---|---|---|---|---|---|---|---|
| | កសិដ្ឋាន | ផ្ទៃដីបានដាំដុះ | ផ្ទៃដីបានប្រមូលផល | បរិមាណប្រមូលផល | ទិន្នផល | កសិដ្ឋាន | ផ្ទៃដីបានដាំដុះ | ផ្ទៃដីបានប្រមូលផល | បរិមាណប្រមូលផល | ទិន្នផល | កសិដ្ឋាន | ផ្ទៃដីបានដាំដុះ | ផ្ទៃដីបានប្រមូលផល | បរិមាណប្រមូលផល | ទិន្នផល |
| | ចំនួន | ហិកតា | ហិកតា | តោន | គីឡូក្រាមក្នុង១ហិកតា | ចំនួន | ហិកតា | ហិកតា | តោន | គីឡូក្រាមក្នុង១ហិកតា | ចំនួន | ហិកតា | ហិកតា | តោន | គីឡូក្រាមក្នុង១ហិកតា |
| ប្រទេសកម្ពុជា | 10 | 4,192 | 493 | 11,857 | 24,051 | 203 | 10,234 | 7,208 | 53,035 | 7,358 | 209 | 14,426 | 7,701 | 64,892 | 8,426 |
| តំបន់វាលទំនាប | 3 | 384 | 32 | 873 | 27,281 | 46 | 1,272 | 493 | 9,342 | 18,949 | 48 | 1,657 | 524 | 10,215 | 19,494 |
| កំពង់ចាម | * | * | * | * | * | 3 | 85 | 33 | 475 | 14,394 | 3 | 97 | 38 | 572 | 15,053 |
| កណ្ដាល | 1 | 93 | 15 | 236 | 15,733 | 3 | 58 | 31 | 397 | 12,806 | 4 | 151 | 45 | 634 | 14,089 |
| ភ្នំពេញ | * | * | * | * | * | * | * | * | * | * | * | * | * | * | * |
| ព្រៃវែង | * | * | * | * | * | 9 | 106 | 48 | 526 | 10,958 | 9 | 113 | 50 | 560 | 11,200 |
| ស្វាយរៀង | * | * | * | * | * | 14 | 239 | 165 | 1,092 | 6,618 | 14 | 302 | 165 | 1,092 | 6,618 |
| តាកែវ | 1 | 176 | 4 | 230 | 57,500 | 16 | 755 | 193 | 6,487 | 33,611 | 17 | 930 | 196 | 6,717 | 34,270 |
| ត្បូងឃ្មុំ | * | * | * | * | * | 1 | 25 | 18 | 165 | 9,167 | 1 | 55 | 21 | 363 | 17,286 |
| ការរួមបញ្ចូលនៃខេត្ត | 1 | 117 | 14 | 407 | 29,071 | * | * | * | * | * | * | * | * | * | * |
| តំបន់បឹងទន្លេសាប | 3 | 1,594 | 216 | 906 | 4,194 | 90 | 2,380 | 1,617 | 15,915 | 9,842 | 92 | 3,974 | 1,833 | 16,821 | 9,177 |
| បន្ទាយមានជ័យ | * | * | * | * | * | * | * | * | * | * | * | * | * | * | * |
| បាត់ដំបង | 1 | 972 | 143 | 699 | 4,888 | 7 | 385 | 289 | 2,355 | 8,149 | 7 | 1,357 | 432 | 3,054 | 7,069 |
| កំពង់ឆ្នាំង | * | * | * | * | * | 15 | 341 | 228 | 1,752 | 7,684 | 16 | 411 | 232 | 1,768 | 7,621 |
| កំពង់ធំ | * | * | * | * | * | 3 | 98 | 75 | 777 | 10,360 | 3 | 98 | 75 | 777 | 10,360 |
| ពោធិ៍សាត់ | 1 | 105 | 9 | 124 | 13,778 | 20 | 445 | 280 | 2,679 | 9,568 | 20 | 550 | 289 | 2,802 | 9,696 |
| សៀមរាប | 1 | 178 | 58 | 60 | 1,034 | 30 | 712 | 519 | 6,091 | 11,736 | 31 | 890 | 577 | 6,151 | 10,660 |
| ឧត្ដរមានជ័យ | * | * | * | * | * | 14 | 377 | 206 | 2,011 | 9,762 | 14 | 437 | 206 | 2,011 | 9,762 |
| ប៉ៃលិន | * | * | * | * | * | 1 | 22 | 21 | 250 | 11,905 | 1 | 22 | 21 | 250 | 11,905 |
| ការរួមបញ្ចូលនៃខេត្ត | 1 | 338 | 5 | 23 | 4,600 | * | | * | * | * | * | * | * | * | * |
| តំបន់ឆ្នេរសមុទ្រ | 3 | 1,547 | 231 | 9,864 | 42,701 | 49 | 5,970 | 4,870 | 25,683 | 5,274 | 51 | 7,518 | 5,101 | 35,547 | 6,969 |
| កំពត | 3 | 922 | 105 | 6,800 | 64,762 | 44 | 5,690 | 4,724 | 24,129 | 5,108 | 45 | 6,612 | 4,829 | 30,929 | 6,405 |
| កោះកុង | * | * | * | * | * | 2 | 69 | 53 | 438 | 8,264 | 2 | 214 | 179 | 3,502 | 19,564 |
| ព្រះសីហនុ | * | * | * | * | * | 1 | 79 | 20 | 288 | 14,400 | 1 | 552 | 20 | 288 | 14,400 |
| កែប | * | * | * | * | * | 2 | 132 | 73 | 829 | 11,356 | 2 | 139 | 73 | 829 | 11,356 |
| ការរួមបញ្ចូលនៃខេត្ត | * | * | * | * | * | * | * | * | * | * | * | * | * | * | * |
| តំបន់ភ្នំ និងខ្ពង់រាប | 1 | 667 | 15 | 213 | 14,200 | 18 | 611 | 228 | 2,095 | 9,189 | 19 | 1,278 | 243 | 2,309 | 9,502 |
| កំពង់ស្ពឺ | 1 | 29 | 15 | 213 | 14,200 | 12 | 467 | 138 | 1,327 | 9,616 | 12 | 496 | 153 | 1,540 | 10,065 |
| ក្រចេះ | * | * | * | * | * | 2 | 57 | 40 | 257 | 6,425 | 2 | 57 | 40 | 257 | 6,425 |
| មណ្ឌលគិរី | * | * | * | * | * | * | * | * | * | * | * | * | * | * | * |
| ព្រះវិហារ | * | * | * | * | * | 2 | 34 | 19 | 203 | 10,684 | 2 | 38 | 19 | 203 | 10,684 |
| រតនគិរី | * | * | * | * | * | * | * | * | * | * | * | * | * | * | * |
| ស្ទឹងត្រែង | * | * | * | * | * | 2 | 50 | 30 | 308 | 10,267 | 2 | 113 | 30 | 308 | 10,267 |
| ការរួមបញ្ចូលនៃខេត្ត | * | * | * | * | * | * | * | * | * | * | * | * | * | * | * |

*តារាង ៣.២៦.ខ. ដំឡូងដែលបានដាំក្នុងក្បាលដី ចំនួនគ្រួសារដាំដំឡូងគិតជាពាន់ ចែកទៅតាមការប្រើប្រាស់ជី ការប្រើប្រាស់ថ្នាំសម្លាប់សត្វល្អិត ការប្រើប្រាស់ប្រព័ន្ធស្រោចស្រព ការរក្សាស្តុកទុកដំណាំ គោលបំណងផលិតកម្មដំណាំ បរិមាណ តម្លៃនៃការលក់ នៅកម្រិតតំបន់/ខេត្ត នៅកាលបរិច្ឆេទយោង*

| តំបន់ខេត្ត/ | ក្បាលដី | | | | | | | | | |
|---|---|---|---|---|---|---|---|---|---|---|
| | ចំនួនកសិដ្ឋាន (គិតជាពាន់) | ដំណាំដែលបានប្រើជី | ដំណាំដែលបានប្រើថ្នាំសំលាប់សត្វល្អិត | ដំណាំដែលបានប្រើប្រព័ន្ធស្រោចស្រព | ចំនួនកសិដ្ឋានដែលផលិតសម្រាប់ប្រើប្រាស់ក្នុងគ្រួសារ | ចំនួនកសិដ្ឋានដែលផលិតសម្រាប់លក់ | ភាគរយនៃកសិដ្ឋានផលិតសម្រាប់ប្រើប្រាស់ក្នុងគ្រួសារ | ភាគរយនៃកសិដ្ឋានផលិតសម្រាប់លក់ | បរិមាណសរុបដែលបានលក់ | តំលៃជាមធ្យមក្នុង ១ឯកតា |
| | | កសិដ្ឋាន (គិតជាពាន់) | កសិដ្ឋាន (គិតជាពាន់) | កសិដ្ឋាន (គិតជាពាន់) | កសិដ្ឋាន (គិតជាពាន់) | កសិដ្ឋាន (គិតជាពាន់) | ភាគរយ | ភាគរយ | តោន | ភាគរយ |
| ប្រទេសកម្ពុជា | 10 | 4 | 2 | 4 | 4 | 2 | 60 | 40 | 10.93 | 673 |
| តំបន់វាលទំនាប | 3 | 1 | * | 1 | 1 | 1 | 50 | 50 | 0.65 | 667 |
| កំពង់ចាម | * | * | * | * | * | * | * | * | * | * |
| កណ្ដាល | 1 | * | * | * | * | * | * | * | * | * |
| ភ្នំពេញ | * | * | * | * | * | * | * | * | * | * |
| ព្រៃវែង | * | * | * | * | * | * | * | * | * | * |
| ស្វាយរៀង | * | * | * | * | * | * | * | * | * | * |
| តាកែវ | 1 | 1 | * | 1 | * | * | * | * | * | * |
| ត្បូងឃ្មុំ | * | * | * | * | * | * | * | * | * | * |
| ការរួមបញ្ចូលនៃខេត្ត | 1 | * | * | 1 | 1 | 1 | 50 | 50 | 0.65 | 667 |
| តំបន់បឹងទន្លេសាប | 3 | 1 | 1 | 1 | 1 | 1 | 60 | 40 | 0.83 | 661 |
| បន្ទាយមានជ័យ | * | * | * | * | * | * | * | * | * | * |
| បាត់ដំបង | 1 | * | * | * | * | * | * | * | * | * |
| កំពង់ឆ្នាំង | * | * | * | * | * | * | * | * | * | * |
| កំពង់ធំ | * | * | * | * | * | * | * | * | * | * |
| ពោធិ៍សាត់ | 1 | * | * | * | * | * | * | * | * | * |
| សៀមរាប | 1 | * | * | 1 | 1 | * | * | * | * | * |
| ឧត្តរមានជ័យ | * | * | * | * | * | * | * | * | * | * |
| ប៉ៃលិន | * | * | * | * | * | * | * | * | * | * |
| ការរួមបញ្ចូលនៃខេត្ត | 1 | 1 | 1 | 1 | 1 | 1 | 50 | 40 | 0.83 | 661 |
| តំបន់ឆ្នេរសមុទ្រ | 3 | 2 | 1 | 1 | 1 | * | 30 | * | * | * |
| កំពត | 3 | 2 | 1 | 1 | * | * | * | * | * | * |
| កោះកុង | * | * | * | * | * | * | * | * | * | * |
| ព្រះសីហនុ | * | * | * | * | * | * | * | * | * | * |
| កែប | * | * | * | * | * | * | * | * | * | * |
| ការរួមបញ្ចូលនៃខេត្ត | * | * | * | * | 1 | * | 30 | * | * | * |
| តំបន់ភ្នំ និងខ្ពង់រាប | 1 | * | * | * | 1 | * | 100 | * | * | * |
| កំពង់ស្ពឺ | 1 | * | * | * | 1 | * | 100 | * | * | * |
| ក្រចេះ | * | * | * | * | * | * | * | * | * | * |
| មណ្ឌលគិរី | * | * | * | * | * | * | * | * | * | * |
| ព្រះវិហារ | * | * | * | * | * | * | * | * | * | * |
| រតនគិរី | * | * | * | * | * | * | * | * | * | * |
| ស្ទឹងត្រែង | * | * | * | * | * | * | * | * | * | * |

| ការរួមបញ្ចូលនៃខេត្ត | * | * | * | * | * | * | * | * | * | * |
|---|---|---|---|---|---|---|---|---|---|---|

## *តារាង ៣.២៦.គ.ដូងដែលបានដាំក្នុងដីជុំវិញលំនៅដ្ឋាន ចំនួនគ្រួសារដាំដូងគិតជាពាន់ចែកទៅតាមការប្រើប្រាស់ជី ការប្រើប្រាស់ថ្នាំសម្លាប់សត្វល្អិត ការប្រើប្រាស់ប្រព័ន្ធស្រោចស្រព ការរក្សាស្តុកទុកដំណាំ គោលបំណងផលិតកម្មដំណាំ បរិមាណ តម្លៃនៃការលក់ នៅកម្រិតតំបន់/ខេត្ត នៅកាលបរិច្ឆេទយោង*

| តំបន់ខេត្ត/ | ដីជុំវិញលំនៅដ្ឋាន | | | | | | | | | |
|---|---|---|---|---|---|---|---|---|---|---|
| | ចំនួនកសិដ្ឋាន (គិតជាពាន់) | ដំណាំដែលបានប្រើជី | ដំណាំដែលបានប្រើថ្នាំសំលាប់សត្វល្អិត | ដំណាំដែលបានប្រើប្រព័ន្ធស្រោចស្រព | ចំនួនកសិដ្ឋានដែលផលិតសម្រាប់ប្រើប្រាស់ក្នុងគ្រួសារ | ចំនួនកសិដ្ឋានដែលផលិតសម្រាប់លក់ | ភាគរយនៃកសិដ្ឋានផលិតសម្រាប់ប្រើប្រាស់ក្នុងគ្រួសារ | ភាគរយនៃកសិដ្ឋានផលិតសម្រាប់លក់ | បរិមាណសរុបដែលបានលក់ | តំលៃជាមធ្យមក្នុង ១ឯកតា |
| | | កសិដ្ឋាន (គិតជាពាន់) | កសិដ្ឋាន (គិតជាពាន់) | កសិដ្ឋាន (គិតជាពាន់) | កសិដ្ឋាន (គិតជាពាន់) | កសិដ្ឋាន (គិតជាពាន់) | ភាគរយ | ភាគរយ | តោន | ភាគរយ |
| ប្រទេសកម្ពុជា | 203 | 34 | 3 | 43 | 139 | 56 | 70 | 30 | 31.29 | 759 |
| តំបន់វាលទំនាប | 46 | 10 | 1 | 16 | 31 | 8 | 80 | 20 | 4.44 | 951 |
| កំពង់ចាម | 3 | * | * | * | 2 | 1 | 80 | 20 | 0.27 | 642 |
| កណ្តាល | 3 | * | * | 1 | 2 | 1 | 80 | 20 | 0.15 | 1,019 |
| ភ្នំពេញ | * | * | * | * | * | * | * | * | * | * |
| ព្រៃវែង | 9 | 1 | * | 4 | 5 | 1 | 80 | 20 | 0.10 | 1,653 |
| ស្វាយរៀង | 14 | 3 | * | 3 | 9 | 1 | 90 | 10 | 0.25 | 1,454 |
| តាកែវ | 16 | 5 | 1 | 7 | 11 | 4 | 70 | 30 | 3.51 | 609 |
| ត្បូងឃ្មុំ | 1 | * | * | * | 1 | * | 70 | * | * | * |
| ការរួមបញ្ចូលនៃខេត្ត | * | * | * | * | * | * | * | * | * | * |
| តំបន់បឹងទន្លេសាប | 90 | 9 | 1 | 18 | 60 | 20 | 70 | 20 | 9.05 | 827 |
| បន្ទាយមានជ័យ | * | * | * | * | * | * | * | * | * | * |
| បាត់ដំបង | 7 | * | * | 1 | 4 | 3 | 50 | 50 | 1.91 | 813 |
| កំពង់ឆ្នាំង | 15 | 1 | * | 4 | 10 | 3 | 80 | 20 | 0.83 | 778 |
| កំពង់ធំ | 3 | * | * | * | 2 | 1 | 70 | 30 | 0.54 | 636 |
| ពោធិ៍សាត់ | 20 | 4 | 1 | 8 | 12 | 5 | 70 | 30 | 1.32 | 671 |
| សៀមរាប | 30 | 1 | * | 2 | 20 | 7 | 70 | 20 | 3.60 | 945 |
| ឧត្តរមានជ័យ | 14 | 2 | * | 2 | 10 | 2 | 80 | 10 | 0.83 | 932 |
| ប៉ៃលិន | 1 | * | * | * | 1 | * | 80 | * | * | * |
| ការរួមបញ្ចូលនៃខេត្ត | * | 1 | 1 | * | * | * | * | * | * | * |
| តំបន់ឆ្នេរសមុទ្រ | 49 | 14 | 1 | 6 | 35 | 26 | 40 | 60 | 17.08 | 639 |
| កំពត | 44 | 14 | 1 | 6 | 31 | 23 | 40 | 60 | 16.14 | 632 |
| កោះកុង | 2 | * | * | * | 2 | 1 | 70 | 20 | 0.20 | 736 |
| ព្រះសីហនុ | 1 | * | * | * | 1 | * | 80 | * | * | * |
| កែប | 2 | * | * | * | 2 | 1 | 40 | 60 | 0.59 | 702 |
| ការរួមបញ្ចូលនៃខេត្ត | * | * | * | * | * | * | * | * | * | * |
| តំបន់ភ្នំ និងខ្ពង់រាប | 18 | 1 | * | 3 | 13 | 2 | 90 | 10 | 0.71 | 812 |
| កំពង់ស្ពឺ | 12 | 1 | * | 2 | 8 | 1 | 90 | 10 | 0.38 | 715 |
| ក្រចេះ | 2 | * | * | * | 2 | * | * | * | * | * |
| មណ្ឌលគិរី | * | * | * | * | * | * | * | * | * | * |

| | | | | | | | | | | |
|---|---|---|---|---|---|---|---|---|---|---|
| ព្រះវិហារ | 2 | * | * | * | 1 | * | * | * | * | * |
| រតនគិរី | * | * | * | * | * | * | * | * | * | * |
| ស្ទឹងត្រែង | 2 | * | * | * | 2 | * | * | * | * | * |
| ការរួមបញ្ចូលនៃខេត្ត | * | * | * | 1 | * | 1 | * | 10 | 0.33 | 920 |

*តារាង ៣.២៧. ដូងប្រេង ចំនួនកសិដ្ឋានដាំដូងប្រេងដែលរាយការណ៍គិតជាពាន់ លើផ្ទៃដីបានដាំដុះ និងបរិមាណប្រមូលផល ទិន្នផល នៅកម្រិតតំបន់/ខេត្ត នៅកាលបរិច្ឆេទយោង*

| តំបន់ខេត្ត/ | ដំណាំយកប្រេង | | | |
|---|---|---|---|---|
| | ដូងប្រេង | | | |
| | ក្បាលដី | ដីជុំវិញលំនៅដ្ឋាន | | |
| | កសិដ្ឋាន | កសិដ្ឋាន | ផ្ទៃដីបានដាំដុះ | ផ្ទៃដីបានប្រមូលផល |
| | ចំនួន(គិតជាពាន់) | ចំនួន(គិតជាពាន់) | ហិកតា | ហិកតា |
| ប្រទេសកម្ពុជា | * | 10 | 85 | 51 |
| តំបន់វាលទំនាប | * | 4 | 40 | 24 |
| កំពង់ចាម | * | * | * | * |
| កណ្ដាល | * | * | * | * |
| ភ្នំពេញ | * | * | * | * |
| ព្រៃវែង | * | 1 | 14 | 14 |
| ស្វាយរៀង | * | 2 | 19 | 8 |
| តាកែវ | * | * | * | * |
| ត្បូងឃ្មុំ | * | * | * | * |
| ការរួមបញ្ចូលនៃខេត្ត | * | * | * | * |
| តំបន់បឹងទន្លេសាប | * | 6 | 45 | 26 |
| បន្ទាយមានជ័យ | * | * | * | * |
| បាត់ដំបង | * | * | * | * |
| កំពង់ឆ្នាំង | * | 2 | 15 | 7 |
| កំពង់ធំ | * | * | * | * |
| ពោធិ៍សាត់ | * | 3 | 12 | 3 |
| សៀមរាប | * | 1 | 15 | 15 |
| ឧត្ដរមានជ័យ | * | * | * | * |
| ប៉ៃលិន | * | * | * | * |
| ការរួមបញ្ចូលនៃខេត្ត | * | * | * | * |
| តំបន់ឆ្នេរសមុទ្រ | * | * | * | * |
| កំពត | * | * | * | * |
| កោះកុង | * | * | * | * |
| ព្រះសីហនុ | * | * | * | * |
| កែប | * | * | * | * |
| ការរួមបញ្ចូលនៃខេត្ត | * | * | * | * |
| តំបន់ភ្នំ និងខ្ពង់រាប | * | * | * | * |
| កំពង់ស្ពឺ | * | * | * | * |
| ក្រចេះ | * | * | * | * |
| មណ្ឌលគិរី | * | * | * | * |

| | | | | |
|---|---|---|---|---|
| ព្រះវិហារ | * | * | * | * |
| រតនគិរី | * | * | * | * |
| ស្ទឹងត្រែង | * | * | * | * |
| ការរួមបញ្ចូលនៃខេត្ត | * | * | * | * |

# ដំណាំមិនមែនអាហារ

*តារាង ៣.២៨. ឫស្សី និងប្រេងខ្យល់ ចំនួនគ្រួសារដាំឫស្សី និងប្រេងខ្យល់ដែលរាយការណ៍គិតជាពាន់ លើផ្ទៃដីបានដាំដុះ និងបរិមាណប្រមូលផល ទិន្នផល នៅកម្រិតតំបន់/ខេត្ត នៅកាលបរិច្ឆេទយោង*

| តំបន់ខេត្ត/ | ដំណាំមិនមែនអាហារ | | | | | | | |
|---|---|---|---|---|---|---|---|---|
| | ឫស្សី | | | | ដើមប្រេងខ្យល់ | | | |
| | ក្បាលដី | ដីជុំវិញលំនៅដ្ឋាន | | | ក្បាលដី | ដីជុំវិញលំនៅដ្ឋាន | | |
| | កសិដ្ឋាន | កសិដ្ឋាន | ផ្ទៃដីបានដាំដុះ | ផ្ទៃដីបានប្រមូលផល | កសិដ្ឋាន | កសិដ្ឋាន | ផ្ទៃដីបានដាំដុះ | ផ្ទៃដីបានប្រមូលផល |
| | ចំនួន | ចំនួន | ហិកតា | ហិកតា | ចំនួន | ចំនួន | ហិកតា | ហិកតា |
| ប្រទេសកម្ពុជា | * | 27 | 524 | 484 | * | 5 | 26 | 20 |
| តំបន់វាលទំនាប | * | 22 | 397 | 374 | * | 5 | 26 | 20 |
| កំពង់ចាម | * | * | * | * | * | * | * | * |
| កណ្តាល | * | * | * | * | * | * | * | * |
| ភ្នំពេញ | * | * | * | * | * | * | * | * |
| ព្រៃវែង | * | 3 | 3 | 3 | * | 1 | 2 | 2 |
| ស្វាយរៀង | * | 19 | 395 | 371 | * | 4 | 24 | 18 |
| តាកែវ | * | * | * | * | * | * | * | * |
| ត្បូងឃ្មុំ | * | * | * | * | * | * | * | * |
| ការរួមបញ្ចូលនៃខេត្ត | * | * | * | * | * | * | * | * |
| តំបន់បឹងទន្លេសាប | * | 5 | 126 | 110 | * | * | * | * |
| បន្ទាយមានជ័យ | * | * | * | * | * | * | * | * |
| បាត់ដំបង | * | 1 | 1 | 1 | * | * | * | * |
| កំពង់ឆ្នាំង | * | 3 | 122 | 107 | * | * | * | * |
| កំពង់ធំ | * | * | * | * | * | * | * | * |
| ពោធិ៍សាត់ | * | 1 | * | * | * | * | * | * |
| សៀមរាប | * | * | * | * | * | * | * | * |
| ឧត្តរមានជ័យ | * | * | * | * | * | * | * | * |
| ប៉ៃលិន | * | * | * | * | * | * | * | * |
| ការរួមបញ្ចូលនៃខេត្ត | * | * | * | * | * | * | * | * |
| តំបន់ឆ្នេរសមុទ្រ | * | * | * | * | * | * | * | * |
| កំពត | * | * | * | * | * | * | * | * |
| កោះកុង | * | * | * | * | * | * | * | * |
| ព្រះសីហនុ | * | * | * | * | * | * | * | * |
| កែប | * | * | * | * | * | * | * | * |
| ការរួមបញ្ចូលនៃខេត្ត | * | * | * | * | * | * | * | * |
| តំបន់ភ្នំ និងខ្ពង់រាប | * | * | * | * | * | * | * | * |
| កំពង់ស្ពឺ | * | * | * | * | * | * | * | * |
| ក្រចេះ | * | * | * | * | * | * | * | * |
| មណ្ឌលគិរី | * | * | * | * | * | * | * | * |

| | | | | | | | | |
|---|---|---|---|---|---|---|---|---|
| ព្រះវិហារ | * | * | * | * | * | * | * | * |
| រតនគិរី | * | * | * | * | * | * | * | * |
| ស្ទឹងត្រែង | * | * | * | * | * | * | * | * |
| ការរួមបញ្ចូលនៃខេត្ត | * | * | * | * | * | * | * | * |

# ដំណាំសម្រាប់គ្រឿងទេស

## តារាង ៣.២៩.ក. ម្រេច ចំនួនគ្រួសារដាំម្រេចដែលរាយការណ៍គិតជាពាន់ លើផ្ទៃដីបានដាំដុះ និងបរិមាណប្រមូលផល ទិន្នផល នៅកម្រិតតំបន់/ខេត្ត នៅកាលបរិច្ឆេទយោង

| តំបន់ខេត្ត/ | ក្បាលដី | | | | | ដីជុំវិញលំនៅដ្ឋាន | | | | | សរុប | | | | |
|---|---|---|---|---|---|---|---|---|---|---|---|---|---|---|---|
| | កសិដ្ឋាន | ផ្ទៃដីបានដាំដុះ | ផ្ទៃដីបានប្រមូលផល | បរិមាណប្រមូលផល | ទិន្នផល | កសិដ្ឋាន | ផ្ទៃដីបានដាំដុះ | ផ្ទៃដីបានប្រមូលផល | បរិមាណប្រមូលផល | ទិន្នផល | កសិដ្ឋាន | ផ្ទៃដីបានដាំដុះ | ផ្ទៃដីបានប្រមូលផល | បរិមាណប្រមូលផល | ទិន្នផល |
| | ចំនួន | ហិកតា | ហិកតា | តោន | គីឡូក្រាមក្នុង១ហិកតា | ចំនួន | ហិកតា | ហិកតា | តោន | គីឡូក្រាមក្នុង១ហិកតា | ចំនួន | ហិកតា | ហិកតា | តោន | គីឡូក្រាមក្នុង១ហិកតា |
| ប្រទេសកម្ពុជា | 10 | 7,986 | 7,397 | 18,674 | 2,525 | 3 | 1,233 | 1,220 | 4,252 | 3,485 | 13 | 9,219 | 8,616 | 22,926 | 2,661 |
| តំបន់វាលទំនាប | 7 | 5,583 | 5,301 | 15,179 | 2,863 | 1 | 421 | 412 | 533 | 1,294 | 8 | 6,004 | 5,713 | 15,712 | 2,750 |
| កំពង់ចាម | * | * | * | * | * | * | * | * | * | * | * | * | * | * | * |
| កណ្ដាល | * | * | * | * | * | * | * | * | * | * | * | * | * | * | * |
| ភ្នំពេញ | * | * | * | * | * | * | * | * | * | * | * | * | * | * | * |
| ព្រៃវែង | * | * | * | * | * | * | * | * | * | * | * | * | * | * | * |
| ស្វាយរៀង | * | * | * | * | * | * | * | * | * | * | * | * | * | * | * |
| តាកែវ | * | * | * | * | * | * | * | * | * | * | * | * | * | * | * |
| ត្បូងឃ្មុំ | 7 | 5,583 | 5,301 | 15,179 | 2,863 | 1 | 411 | 402 | 523 | 1,301 | 8 | 5,994 | 5,703 | 15,702 | 2,753 |
| ការរួមបញ្ចូលនៃខេត្ត | * | * | * | * | * | * | * | * | * | * | * | * | * | * | * |
| តំបន់បឹងទន្លេសាប | 1 | 699 | 487 | 877 | 1,801 | 1 | 256 | 256 | 1022 | 3,992 | 2 | 955 | 742 | 1,899 | 2,559 |
| បន្ទាយមានជ័យ | * | * | * | * | * | * | * | * | * | * | * | * | * | * | * |
| បាត់ដំបង | 1 | 415 | 207 | 644 | 3,111 | 1 | 250 | 250 | 987 | 3,948 | 2 | 665 | 458 | 1,632 | 3,563 |
| កំពង់ឆ្នាំង | * | * | * | * | * | * | * | * | * | * | * | * | * | * | * |
| កំពង់ធំ | * | * | * | * | * | * | * | * | * | * | * | * | * | * | * |
| ពោធិ៍សាត់ | * | * | * | * | * | * | * | * | * | * | * | * | * | * | * |
| សៀមរាប | * | * | * | * | * | * | * | * | * | * | * | * | * | * | * |
| ឧត្ដរមានជ័យ | * | * | * | * | * | * | * | * | * | * | * | * | * | * | * |
| ប៉ៃលិន | * | * | * | * | * | * | * | * | * | * | * | * | * | * | * |
| ការរួមបញ្ចូលនៃខេត្ត | * | * | * | * | * | * | * | * | * | * | * | * | * | * | * |
| តំបន់ឆ្នេរសមុទ្រ | * | * | * | * | * | * | * | * | * | * | * | * | * | * | * |
| កំពត | * | * | * | * | * | * | * | * | * | * | * | * | * | * | * |
| កោះកុង | * | * | * | * | * | * | * | * | * | * | * | * | * | * | * |
| ព្រះសីហនុ | * | * | * | * | * | * | * | * | * | * | * | * | * | * | * |
| កែប | * | * | * | * | * | * | * | * | * | * | * | * | * | * | * |
| ការរួមបញ្ចូលនៃខេត្ត | * | * | * | * | * | * | * | * | * | * | * | * | * | * | * |
| តំបន់ភ្នំ និងខ្ពង់រាប | 2 | 1,640 | 1,545 | 2,517 | 1,629 | 1 | 493 | 489 | 2,656 | 5,431 | 2 | 2,133 | 2,034 | 5,173 | 2,543 |
| កំពង់ស្ពឺ | * | * | * | * | * | * | * | * | * | * | * | * | * | * | * |
| ក្រចេះ | 1 | 444 | 374 | 487 | 1,302 | * | * | * | * | * | 1 | 444 | 374 | 487 | 1,302 |
| មណ្ឌលគិរី | 1 | 1,102 | 1,102 | 1,744 | 1,583 | 1 | 492 | 488 | 2,641 | 5,412 | 1 | 1,594 | 1,590 | 4,385 | 2,758 |

| | | | | | | | | | | | | | | | |
|---|---|---|---|---|---|---|---|---|---|---|---|---|---|---|---|
| ព្រះវិហារ | * | * | * | * | * | * | * | * | * | * | * | * | * | * | * |
| រតនគិរី | * | * | * | * | * | * | * | * | * | * | * | * | * | * | * |
| ស្ទឹងត្រែង | * | * | * | * | * | * | * | * | * | * | * | * | * | * | * |
| ការរួមបញ្ចូលនៃខេត្ត | * | * | * | * | * | * | * | * | * | * | * | * | * | * | * |

## *តារាង ៣.២៩.ខ. ម្រេចដែលបានដាំក្នុងក្បាលដី ចំនួនគ្រួសារដាំម្រេចគិតជាពាន់ ចែកទៅតាមការប្រើប្រាស់ជី ការប្រើប្រាស់ថ្នាំសម្លាប់សត្វល្អិត ការប្រើប្រាស់ប្រព័ន្ធស្រោចស្រព ការរក្សាស្តុកទុកដំណាំ គោលបំណងផលិតកម្មដំណាំ បរិមាណ តម្លៃនៃការលក់ នៅកម្រិតតំបន់/ខេត្ត នៅកាលបរិច្ឆេទយោង*

| តំបន់ខេត្ត/ | ក្បាលដី | | | | | | | | | |
|---|---|---|---|---|---|---|---|---|---|---|
| | ចំនួនកសិដ្ឋាន | ដំណាំដែលបានប្រើជី | ដំណាំដែលបានប្រើថ្នាំសំលាប់សត្វល្អិត | ដំណាំដែលបានប្រើប្រព័ន្ធស្រោចស្រព | ចំនួនកសិដ្ឋានដែលផលិតសម្រាប់ប្រើប្រាស់ក្នុងគ្រួសារ | ចំនួនកសិដ្ឋានដែលផលិតសម្រាប់លក់ | ភាគរយនៃកសិដ្ឋានផលិតសម្រាប់ប្រើប្រាស់ក្នុងគ្រួសារ | ភាគរយនៃកសិដ្ឋានផលិតសម្រាប់លក់ | បរិមាណសរុបដែលបានលក់ | តំលៃជាមធ្យមក្នុង១ឯកតា |
| | | កសិដ្ឋាន (គិតជាពាន់) | កសិដ្ឋាន (គិតជាពាន់) | កសិដ្ឋាន (គិតជាពាន់) | កសិដ្ឋាន (គិតជាពាន់) | កសិដ្ឋាន (គិតជាពាន់) | ភាគរយ | ភាគរយ | គីឡូក្រាម | រៀល |
| ប្រទេសកម្ពុជា | 10 | 9 | 9 | 9 | 3 | 9 | 10 | 90 | 17,640 | 8,178 |
| តំបន់វាលទំនាប | 7 | 6 | 6 | 6 | 2 | 7 | 0 | 100 | 15,120 | 8,215 |
| កំពង់ចាម | * | * | * | * | * | * | * | * | * | * |
| កណ្ដាល | * | * | * | * | * | * | * | * | * | * |
| ភ្នំពេញ | * | * | * | * | * | * | * | * | * | * |
| ព្រៃវែង | * | * | * | * | * | * | * | * | * | * |
| ស្វាយរៀង | * | * | * | * | * | * | * | * | * | * |
| តាកែវ | * | * | * | * | * | * | * | * | * | * |
| ត្បូងឃ្មុំ | 7 | 6 | 6 | 6 | 2 | 7 | 0 | 100 | 15,120 | 8,215 |
| ការរួមបញ្ចូលនៃខេត្ត | * | * | * | * | * | * | * | * | * | * |
| តំបន់បឹងទន្លេសាប | 1 | 1 | 1 | 1 | * | 1 | * | 100 | 856 | 8,171 |
| បន្ទាយមានជ័យ | * | * | * | * | * | * | * | * | * | * |
| បាត់ដំបង | 1 | 1 | 1 | 1 | * | 1 | * | 100 | 644 | 8,334 |
| កំពង់ឆ្នាំង | * | * | * | * | * | * | * | * | * | * |
| កំពង់ធំ | * | * | * | * | * | * | * | * | * | * |
| ពោធិ៍សាត់ | * | * | * | * | * | * | * | * | * | * |
| សៀមរាប | * | * | * | * | * | * | * | * | * | * |
| ឧត្តរមានជ័យ | * | * | * | * | * | * | * | * | * | * |
| ប៉ៃលិន | * | * | * | * | * | * | * | * | * | * |
| ការរួមបញ្ចូលនៃខេត្ត | * | * | * | * | * | * | * | * | * | * |

| | | | | | | | | | | |
|---|---|---|---|---|---|---|---|---|---|---|
| តំបន់ឆ្នេរសមុទ្រ | * | * | * | * | * | * | * | * | * | * |
| កំពត | * | * | * | * | * | * | * | * | * | * |
| កោះកុង | * | * | * | * | * | * | * | * | * | * |
| ព្រះសីហនុ | * | * | * | * | * | * | * | * | * | * |
| កែប | * | * | * | * | * | * | * | * | * | * |
| ការរួមបញ្ចូលនៃខេត្ត | * | * | * | * | * | * | * | * | * | * |
| តំបន់ភ្នំ និងខ្ពង់រាប | 2 | 2 | 2 | 2 | 1 | 1 | 30 | 70 | 1,564 | 7,750 |
| កំពង់ស្ពឺ | * | * | * | * | * | * | * | * | * | * |
| ក្រចេះ | 1 | 1 | 1 | 1 | * | 1 | * | 100 | 487 | 7,871 |
| មណ្ឌលគិរី | 1 | 1 | 1 | 1 | 1 | * | 80 | * | * | * |
| ព្រះវិហារ | * | * | * | * | * | * | * | * | * | * |
| រតនគិរី | * | * | * | * | * | * | * | * | * | * |
| ស្ទឹងត្រែង | * | * | * | * | * | * | * | * | * | * |
| ការរួមបញ្ចូលនៃខេត្ត | * | * | * | * | * | * | * | * | * | * |

*តារាង ៣.២៩.ត. ម្រេចដែលបានដាំក្នុងដីជុំវិញលំនៅដ្ឋាន ចំនួនគ្រួសារដាំម្រេចគិតជាពាន់ ចែកទៅតាមការប្រើប្រាស់ជី ការប្រើប្រាស់ថ្នាំសម្លាប់សត្វល្អិត ការប្រើប្រាស់ប្រព័ន្ធស្រោចស្រព ការរក្សាស្តុកទុកដំណាំ គោលបំណងផលិតកម្មដំណាំ បរិមាណ តម្លៃនៃការលក់ នៅកម្រិតតំបន់ខេត្ត នៅកាលបរិច្ឆេទយោង/*

| តំបន់ខេត្ត/ | ដីជុំវិញលំនៅដ្ឋាន | | | | | | | | | |
|---|---|---|---|---|---|---|---|---|---|---|
| | ចំនួនកសិដ្ឋាន | ដំណាំដែលបានប្រើជី | ដំណាំដែលប្រើថ្នាំសំលាប់សត្វល្អិត | ដំណាំដែលបានប្រើប្រព័ន្ធស្រោចស្រព | ចំនួនកសិដ្ឋានដែលផលិតសម្រាប់ប្រើប្រាស់ក្នុងគ្រួសារ | ចំនួនកសិដ្ឋានដែលផលិតសម្រាប់លក់ | ភាគរយនៃកសិដ្ឋានផលិតសម្រាប់ប្រើប្រាស់ក្នុងគ្រួសារ | ភាគរយនៃកសិដ្ឋានផលិតសម្រាប់លក់ | បរិមាណសរុបដែលបានលក់ | តំលៃជាមធ្យមក្នុង១ឯកតា |
| | | កសិដ្ឋាន (គិតជាពាន់) | កសិដ្ឋាន (គិតជាពាន់) | កសិដ្ឋាន (គិតជាពាន់) | កសិដ្ឋាន (គិតជាពាន់) | កសិដ្ឋាន (គិតជាពាន់) | ភាគរយ | ភាគរយ | គីឡូក្រាម | រៀល |
| ប្រទេសកម្ពុជា | 3 | 3 | 3 | 3 | 1 | 2 | 20 | 80 | 2,712 | 7,610 |
| តំបន់វាលទំនាប | 1 | 1 | 1 | 1 | * | 1 | * | 80 | 432 | 8,038 |
| កំពង់ចាម | * | * | * | * | * | * | * | * | * | * |
| កណ្តាល | * | * | * | * | * | * | * | * | * | * |
| ភ្នំពេញ | * | * | * | * | * | * | * | * | * | * |
| ព្រៃវែង | * | * | * | * | * | * | * | * | * | * |
| ស្វាយរៀង | * | * | * | * | * | * | * | * | * | * |
| តាកែវ | * | * | * | * | * | * | * | * | * | * |
| ត្បូងឃ្មុំ | 1 | 1 | 1 | 1 | * | 1 | * | 80 | 422 | 8,070 |
| ការរួមបញ្ចូលនៃខេត្ត | * | * | * | * | * | * | * | * | * | * |
| តំបន់បឹងទន្លេសាប | 1 | 1 | 1 | 1 | * | 1 | * | 100 | 1,022 | 7,210 |
| បន្ទាយមានជ័យ | * | * | * | * | * | * | * | * | * | * |
| បាត់ដំបង | 1 | 1 | 1 | 1 | * | 1 | * | 100 | 987 | 7,123 |
| កំពង់ឆ្នាំង | * | * | * | * | * | * | * | * | * | * |
| កំពង់ធំ | * | * | * | * | * | * | * | * | * | * |
| ពោធិ៍សាត់ | * | * | * | * | * | * | * | * | * | * |
| សៀមរាប | * | * | * | * | * | * | * | * | * | * |
| ឧត្តរមានជ័យ | * | * | * | * | * | * | * | * | * | * |
| ប៉ៃលិន | * | * | * | * | * | * | * | * | * | * |
| ការរួមបញ្ចូលនៃខេត្ត | * | * | * | * | * | * | * | * | * | * |
| តំបន់ឆ្នេរសមុទ្រ | * | * | * | * | * | * | * | * | * | * |
| កំពត | * | * | * | * | * | * | * | * | * | * |
| កោះកុង | * | * | * | * | * | * | * | * | * | * |
| ព្រះសីហនុ | * | * | * | * | * | * | * | * | * | * |
| កែប | * | * | * | * | * | * | * | * | * | * |

| | | | | | | | | | | |
|---|---|---|---|---|---|---|---|---|---|---|
| ការរួមបញ្ចូលនៃខេត្ត | * | * | * | * | * | * | * | * | * | * |
| តំបន់ភ្នំ និងខ្ពង់រាប | 1 | 1 | 1 | 1 | 1 | 0 | 80 | 20 | 1,218 | 8,000 |
| កំពង់ស្ពឺ | * | * | * | * | * | * | * | * | * | * |
| ក្រចេះ | * | * | * | * | * | * | * | * | * | * |
| មណ្ឌលគិរី | 1 | * | 1 | 1 | * | * | * | * | * | * |
| ព្រះវិហារ | * | * | * | * | * | * | * | * | * | * |
| រតនគិរី | * | * | * | * | * | * | * | * | * | * |
| ស្ទឹងត្រែង | * | * | * | * | * | * | * | * | * | * |
| ការរួមបញ្ចូលនៃខេត្ត | * | * | * | * | * | * | * | * | * | * |

*តារាង ៣.៣០. ស្លឹកគ្រៃ និងជី ចំនួនគ្រួសារដាំស្លឹកគ្រៃ និងជីដែលរាយការណ៍គិតជាពាន់ លើផ្ទៃដីបានដាំដុះ និងបរិមាណប្រមូលផល ទិន្នផល នៅកម្រិតតំបន់/ខេត្ត នៅកាលបរិច្ឆេទយោង*

| តំបន់ខេត្ត/ | ដំណាំគ្រឿងទេស ក្រអូប និងឱសថ | | | | | | | | | | | | | | |
|---|---|---|---|---|---|---|---|---|---|---|---|---|---|---|---|
| | ស្លឹកគ្រៃ | | | | | | | | | ជី | | | | | |
| | ក្បាលដី | | | ដីជុំវិញលំនៅដ្ឋាន | | | សរុប | | | ក្បាលដី | | | ដីជុំវិញលំនៅដ្ឋាន | | |
| | កសិដ្ឋាន | ផ្ទៃដីបាន ដាំដុះ | ផ្ទៃដីបាន ប្រមូលផល | កសិដ្ឋាន | ផ្ទៃដីបាន ដាំដុះ | ផ្ទៃដីបាន ប្រមូលផល | កសិដ្ឋាន | ផ្ទៃដីបាន ដាំដុះ | ផ្ទៃដីបាន ប្រមូលផល | កសិដ្ឋាន | ផ្ទៃដីបាន ដាំដុះ | ផ្ទៃដីបាន ប្រមូលផល | កសិដ្ឋាន | ផ្ទៃដីបាន ដាំដុះ | ផ្ទៃដីបាន ប្រមូលផល |
| | ចំនួន | ហិកតា | ហិកតា | ចំនួន | ហិកតា | ហិកតា | ចំនួន | ហិកតា | ហិកតា | ចំនួន | ហិកតា | ហិកតា | ចំនួន | ហិកតា | ហិកតា |
| ប្រទេសកម្ពុជា | 2 | 515 | 412 | 56 | 6,187 | 6,002 | 57 | 6,702 | 6,413 | 1 | 71 | 71 | 17 | 603 | 576 |
| តំបន់វាលទំនាប | 1 | 124 | 111 | 18 | 246 | 212 | 18 | 371 | 322 | * | * | * | 3 | 21 | 17 |
| កំពង់ចាម | * | * | * | 2 | 16 | 16 | 2 | 71 | 71 | * | * | * | 1 | 3 | 0 |
| កណ្ដាល | * | * | * | * | * | * | 1 | 63 | 63 | * | * | * | * | * | * |
| ភ្នំពេញ | * | * | * | * | * | * | * | * | * | * | * | * | * | * | * |
| ព្រៃវែង | * | * | * | 8 | 39 | 32 | 8 | 39 | 32 | * | * | * | 2 | 3 | 3 |
| ស្វាយរៀង | * | * | * | 5 | 130 | 129 | 5 | 130 | 129 | * | * | * | * | * | * |
| តាកែវ | * | * | * | 2 | 43 | 20 | 2 | 57 | 20 | * | * | * | * | * | * |
| ត្បូងឃ្មុំ | * | * | * | * | * | * | * | * | * | * | * | * | * | * | * |
| ការរួមបញ្ចូលនៃខេត្ត | * | * | * | 1 | 19 | 14 | * | * | * | * | * | * | 1 | 14 | 14 |
| តំបន់បឹងទន្លេសាប | 1 | 314 | 223 | 33 | 5,845 | 5,704 | 34 | 6,158 | 5,928 | * | * | * | 13 | 563 | 546 |
| បន្ទាយមានជ័យ | * | * | * | * | * | * | * | * | * | * | * | * | * | * | * |
| បាត់ដំបង | * | * | * | 1 | 49 | 47 | 1 | 49 | 47 | * | * | * | * | * | * |
| កំពង់ឆ្នាំង | * | * | * | 2 | 15 | 14 | 3 | 55 | 14 | * | * | * | * | * | * |
| កំពង់ធំ | * | * | * | * | * | * | * | * | * | * | * | * | 1 | 57 | 49 |
| ពោធិ៍សាត់ | * | * | * | 19 | 533 | 462 | 20 | 751 | 630 | * | * | * | 7 | 336 | 327 |
| សៀមរាប | * | * | * | 6 | 388 | 327 | 6 | 443 | 382 | * | * | * | 3 | 49 | 49 |
| ឧត្តរមានជ័យ | * | * | * | 4 | 4,851 | 4,851 | 4 | 4,851 | 4,851 | * | * | * | 1 | 64 | 64 |
| ប៉ៃលិន | * | * | * | * | * | * | * | * | * | * | * | * | * | * | * |
| ការរួមបញ្ចូលនៃខេត្ត | * | * | * | * | * | * | * | * | * | * | * | * | 1 | 56 | 56 |
| តំបន់ឆ្នេរសមុទ្រ | * | * | * | 1 | 65 | 63 | 2 | 122 | 120 | * | * | * | * | * | * |
| កំពត | * | * | * | 1 | 64 | 62 | 2 | 64 | 63 | * | * | * | * | * | * |
| កោះកុង | * | * | * | * | * | * | * | * | * | * | * | * | * | * | * |
| ព្រះសីហនុ | * | * | * | * | * | * | * | * | * | * | * | * | * | * | * |
| កែប | * | * | * | * | * | * | * | * | * | * | * | * | * | * | * |
| ការរួមបញ្ចូលនៃខេត្ត | * | * | * | * | * | * | * | * | * | * | * | * | * | * | * |
| តំបន់ភ្នំ និងខ្ពង់រាប | * | * | * | 3 | 31 | 23 | 3 | 51 | 43 | * | * | * | 1 | 20 | 13 |
| កំពង់ស្ពឺ | * | * | * | 2 | 16 | 16 | 2 | 23 | 23 | * | * | * | * | * | * |
| ក្រចេះ | * | * | * | 1 | 4 | 2 | 1 | 17 | 15 | * | * | * | * | * | * |
| មណ្ឌលគិរី | * | * | * | * | * | * | * | * | * | * | * | * | * | * | * |
| ព្រះវិហារ | * | * | * | 1 | 10 | 5 | 1 | 10 | 5 | * | * | * | * | * | * |
| រតនគិរី | * | * | * | * | * | * | * | * | * | * | * | * | * | * | * |
| ស្ទឹងត្រែង | * | * | * | * | * | * | * | * | * | * | * | * | * | * | * |
| ការរួមបញ្ចូលនៃខេត្ត | * | * | * | * | * | * | * | * | * | * | * | * | * | * | * |

## *តារាង ៣.៣១. រមៀត ចំនួនការកាន់កាប់ដែលរាយការណ៍គិតជាពាន់ ផ្ទៃដីដាំដុះ និងប្រមូលផល នៅកម្រិតតំបន់ខេត្ត/ថ្ងៃទី ០១ ខែកក្កដា ២០១៨ – ថ្ងៃទី ៣០ ខែមិថុនា ឆ្នាំ ២០១៩*

| ខេត្ត/ តំបន់ | ដំណាំគ្រឿងទេស គ្រឿងក្រអូប និងឱសថ | | | |
|---|---|---|---|---|
| | រមៀត | | | |
| | ក្បាលដី | ដីជុំវិញលំនៅដ្ឋាន | | |
| | ការកាន់កាប់ដែលរាយការណ៍ | ការកាន់កាប់ដែលរាយការណ៍ | ផ្ទៃដីដាំដុះ | ផ្ទៃដីប្រមូលផល |
| | ចំនួន (ពាន់) | ចំនួន (ពាន់) | ហិកតា | ហិកតា |
| **ប្រទេសកម្ពុជា** | * | 10 | 733 | 661 |
| **តំបន់វាលទំនាប** | * | 3 | 23 | 9 |
| កំពង់ចាម | * | * | * | * |
| កណ្ដាល | * | * | * | * |
| ភ្នំពេញ | * | * | * | * |
| ព្រៃវែង | * | * | * | * |
| ស្វាយរៀង | * | 1 | 5 | 5 |
| តាកែវ | * | 1 | 17 | 3 |
| ត្បូងឃ្មុំ | * | * | * | * |
| **ការរួមបញ្ចូលនៃខេត្ត** | | 1 | 1 | 1 |
| **តំបន់បឹងទន្លេសាប** | * | 6 | 695 | 640 |
| បន្ទាយមានជ័យ | * | * | * | * |
| បាត់ដំបង | * | * | * | * |
| កំពង់ឆ្នាំង | * | * | * | * |
| កំពង់ធំ | * | * | * | * |
| ពោធិ៍សាត់ | * | 4 | 494 | 447 |
| សៀមរាប | * | * | * | * |
| ឧត្ដរមានជ័យ | * | 1 | 2 | 2 |
| ប៉ៃលិន | * | * | * | * |
| **ការរួមបញ្ចូលនៃខេត្ត** | | 1 | 198 | 191 |
| **តំបន់ឆ្នេរសមុទ្រ** | * | 1 | 7 | 4 |
| កំពត | * | 1 | 7 | 4 |
| កោះកុង | * | * | * | * |
| ព្រះសីហនុ | * | * | * | * |
| កែប | * | * | * | * |
| **ការរួមបញ្ចូលនៃខេត្ត** | | * | * | * |
| **តំបន់ភ្នំ និងខ្ពង់រាប** | * | * | * | * |
| កំពង់ស្ពឺ | * | * | * | * |
| ក្រចេះ | * | * | * | * |
| មណ្ឌលគិរី | * | * | * | * |
| ព្រះវិហារ | * | * | * | * |
| រតនគិរី | * | * | * | * |
| ស្ទឹងត្រែង | * | * | * | * |
| **ការរួមបញ្ចូលនៃខេត្ត** | * | * | * | * |

# ដំណាំកៅស៊ូ និងរុក្ខជាតិផ្តល់ជ័រ

## តារាង ៣.៣២.ក. កៅស៊ូ ចំនួនការកាន់កាប់ដែលរាយការណ៍គិតជាពាន់ ផ្ទៃដីដាំដុះ ផ្ទៃដី និងបរិមាណប្រមូលផល ទិន្នផល នៅកម្រិតតំបន់/ខេត្ត នៅកាលបរិច្ឆេតយោង

| ខេត្ត/ តំបន់ | ក្បាលដី | | | | | ដីជុំវិញលំនៅដ្ឋាន | | | | | សរុប | | | | |
|---|---|---|---|---|---|---|---|---|---|---|---|---|---|---|---|
| | ការកាន់កាប់ដែលរាយការណ៍ | ផ្ទៃដីដាំដុះ | ផ្ទៃដីប្រមូល | បរិមាណប្រមូលផល | ទិន្នផល | ការកាន់កាប់ដែលរាយការណ៍ | ផ្ទៃដីដាំដុះ | ផ្ទៃដីប្រមូល | បរិមាណប្រមូលផល | ទិន្នផល | ការកាន់កាប់ដែលរាយការណ៍ | ផ្ទៃដីដាំដុះ | ផ្ទៃដីប្រមូល | បរិមាណប្រមូលផល | ទិន្នផល |
| | ចំនួន | ហិកតា | ហិកតា | តោន | គីឡូ/ហិកតាប្រមូលផល | ចំនួន | ហិកតា | ហិកតា | តោន | គីឡូ/ហិកតាប្រមូលផល | ចំនួន | ហិកតា | ហិកតា | តោន | គីឡូ/ហិកតាប្រមូលផល |
| **ប្រទេសកម្ពុជា** | 34 | 83,902 | 60,492 | 186,560 | 3,084 | 1 | 2,954 | 2,791 | 8,413 | 3,014 | 35 | 86,855 | 63,283 | 194,973 | 3,081 |
| **តំបន់វាលទំនាប** | 28 | 54,203 | 40,662 | 148,603 | 3,655 | 1 | 1,965 | 1,857 | 6,223 | 3,351 | 29 | 56,168 | 42,519 | 154,827 | 3,641 |
| កំពង់ចាម | 1 | 4,497 | 3,071 | 5,911 | 1,925 | * | * | * | * | * | 1 | 5,847 | 4,339 | 9,988 | 2,302 |
| កណ្ដាល | * | * | * | * | * | * | * | * | * | * | * | * | * | * | * |
| ភ្នំពេញ | * | * | * | * | * | * | * | * | * | * | * | * | * | * | * |
| ព្រៃវែង | * | * | * | * | * | * | * | * | * | * | * | * | * | * | * |
| ស្វាយរៀង | * | * | * | * | * | * | * | * | * | * | * | * | * | * | * |
| តាកែវ | * | * | * | * | * | * | * | * | * | * | * | * | * | * | * |
| ត្បូងឃ្មុំ | 26 | 47,673 | 36,097 | 138,253 | 3,830 | 1 | 615 | 589 | 2,146 | 3,643 | 27 | 48,288 | 36,686 | 140,398 | 3,827 |
| **ការរួមបញ្ចូលនៃខេត្ត** | * | * | * | * | * | * | * | * | * | * | * | * | * | * | * |
| **តំបន់បឹងទន្លេសាប** | 2 | 8,747 | 4,625 | 22,995 | 4,972 | * | * | * | * | * | 2 | 8,747 | 4,625 | 22,995 | 4,972 |
| បន្ទាយមានជ័យ | * | * | * | * | * | * | * | * | * | * | * | * | * | * | * |
| បាត់ដំបង | * | * | * | * | * | * | * | * | * | * | * | * | * | * | * |
| កំពង់ឆ្នាំង | * | * | * | * | * | * | * | * | * | * | * | * | * | * | * |
| កំពង់ធំ | 2 | 7,065 | 4,012 | 21,136 | 5,268 | * | * | * | * | * | 2 | 7,065 | 4,012 | 21,136 | 5,268 |
| ពោធិ៍សាត់ | * | * | * | * | * | * | * | * | * | * | * | * | * | * | * |
| សៀមរាប | * | * | * | * | * | * | * | * | * | * | * | * | * | * | * |
| ឧត្តរមានជ័យ | * | * | * | * | * | * | * | * | * | * | * | * | * | * | * |
| ប៉ៃលិន | * | * | * | * | * | * | * | * | * | * | * | * | * | * | * |
| **ការរួមបញ្ចូលនៃខេត្ត** | * | * | * | * | * | * | * | * | * | * | * | * | * | * | * |
| **តំបន់ឆ្នេរសមុទ្រ** | 1 | 3,103 | 2,811 | 2,811 | 1,000 | * | * | * | * | * | 1 | 3,103 | 2,811 | 2,811 | 1,000 |
| កំពត | * | * | * | * | * | * | * | * | * | * | * | * | * | * | * |
| កោះកុង | 1 | 3,055 | 2,811 | 2,811 | 1,000 | * | * | * | * | * | 1 | 3,055 | 2,811 | 2,811 | 1,000 |
| ព្រះសីហនុ | * | * | * | * | * | * | * | * | * | * | * | * | * | * | * |
| កែប | * | * | * | * | * | * | * | * | * | * | * | * | * | * | * |
| **ការរួមបញ្ចូលនៃខេត្ត** | * | * | * | * | * | * | * | * | * | * | * | * | * | * | * |
| **តំបន់ភ្នំ និងខ្ពង់រាប** | 3 | 17,848 | 12,395 | 12,151 | 980 | * | * | * | * | * | 3 | 18,836 | 13,328 | 14,341 | 1,076 |
| កំពង់ស្ពឺ | * | * | * | * | * | * | * | * | * | * | * | * | * | * | * |
| ក្រចេះ | 1 | 1,978 | 1,554 | 1,280 | 824 | * | * | * | * | * | 1 | 1,978 | 1,554 | 1,280 | 824 |
| មណ្ឌលគិរី | 1 | 3,038 | 1,812 | 1,853 | 1,023 | * | * | * | * | * | 1 | 3,261 | 2,035 | 2,130 | 1,047 |
| ព្រះវិហារ | * | * | * | * | * | * | * | * | * | * | * | * | * | * | * |
| រតនគិរី | 1 | 12,724 | 9,030 | 9,019 | 999 | * | * | * | * | * | 1 | 13,489 | 9,740 | 10,930 | 1,122 |
| ស្ទឹងត្រែង | * | * | * | * | * | * | * | * | * | * | * | * | * | * | * |
| **ការរួមបញ្ចូលនៃខេត្ត** | * | * | * | * | * | * | * | * | * | * | * | * | * | * | * |

*តារាង ៣.៣២.ខ. កៅស៊ូ ដែលបានដាំក្នុងក្បាលដី ចំនួនការកាន់កាប់ដែលរាយការណ៍គិតជាពាន់ ដោយចែកទៅតាមការប្រើប្រាស់ដី ការប្រើប្រាស់ថ្នាំសម្លាប់សត្វល្អិត ការប្រើប្រាស់ប្រព័ន្ធស្រោចស្រព ការរក្សាស្តុកទុកដំណាំ បរិមាណរក្សាស្តុកទុកដោយចែកទៅតាមគោលដៅផលិតកម្មដំណាំដែលបានមកពីការប្រមូលផលទាំងអស់ បរិមាណ តម្លៃនៃការលក់ និងតម្លៃក្នុងមួយឯកតា នៅកម្រិតតំបន់ខេត្ត/ ថ្ងៃទី ០១ ខែកក្កដា ២០១៨ – ថ្ងៃទី ៣០ ខែមិថុនា ឆ្នាំ ២០១៩*

| ខេត្ត/ តំបន់ | ក្បាលដី | | | | | | | | | |
|---|---|---|---|---|---|---|---|---|---|---|
| | ការកាន់កាប់ដែលរាយការណ៍ (ពាន់) | ដីដែលបានប្រើលើដំណាំ | ការប្រើប្រាស់ថ្នាំសម្លាប់សត្វល្អិត | ប្រព័ន្ធស្រោចស្រពដំណាំ | ការកាន់កាប់ដែលរាយការណ៍អំពីដំណាំសម្រាប់ប្រើប្រាស់ផ្ទាល់ខ្លួន | ការកាន់កាប់ដោយមានរាយការណ៍អំពីការលក់ដំណាំ | ចំណែកនៃដំណាំសម្រាប់ប្រើប្រាស់ផ្ទាល់ខ្លួន | ចំណែកនៃដំណាំដែលបានលក់ | បរិមាណសរុបនៃប្រភេទដំណាំដែលបានលក់ | តម្លៃឯកតាមធ្យម |
| | | កសិដ្ឋាន (ពាន់) | កសិដ្ឋាន (ពាន់) | កសិដ្ឋាន (ពាន់) | កសិដ្ឋាន (ពាន់) | កសិដ្ឋាន (ពាន់) | ភាគរយ | ភាគរយ | គីឡូ | រៀល |
| **ប្រទេសកម្ពុជា** | 34 | 21 | 10 | 3 | 1 | 25 | * | 100 | 169,756 | 1,924 |
| **តំបន់វាលទំនាប** | 28 | 17 | 7 | 2 | 1 | 22 | * | 100 | 135,126 | 1,855 |
| កំពង់ចាម | 1 | 1 | * | * | * | 1 | * | 100 | 5,184 | 1,835 |
| កណ្តាល | * | * | * | * | * | * | * | * | * | * |
| ភ្នំពេញ | * | * | * | * | * | * | * | * | * | * |
| ព្រៃវែង | * | * | * | * | * | * | * | * | * | * |
| ស្វាយរៀង | * | * | * | * | * | * | * | * | * | * |
| តាកែវ | * | * | * | * | * | * | * | * | * | * |
| ត្បូងឃ្មុំ | 26 | 16 | 7 | 2 | 1 | 21 | * | 100 | 125,503 | 1,852 |
| **ការរួមបញ្ចូលនៃខេត្ត** | * | * | 1 | * | * | * | * | * | * | * |
| **តំបន់បឹងទន្លេសាប** | 2 | 2 | 1 | * | * | 1 | * | 100 | 22,995 | 2,159 |
| បន្ទាយមានជ័យ | * | * | * | * | * | * | * | 100 | * | * |
| បាត់ដំបង | * | * | * | * | * | * | * | 100 | * | * |
| កំពង់ឆ្នាំង | * | * | * | * | * | * | * | * | * | * |
| កំពង់ធំ | 2 | 2 | 1 | * | * | 1 | * | 100 | 21,136 | 2,072 |
| ពោធិ៍សាត់ | * | * | * | * | * | * | * | * | * | * |
| សៀមរាប | * | * | * | * | * | * | * | * | * | * |
| ឧត្តរមានជ័យ | * | * | * | * | * | * | * | * | * | * |
| ប៉ៃលិន | * | * | * | * | * | * | * | * | * | * |
| **ការរួមបញ្ចូលនៃខេត្ត** | * | * | * | * | * | * | * | * | * | * |
| **តំបន់ឆ្នេរសមុទ្រ** | 1 | 1 | * | 1 | * | 1 | * | 100 | 2,811 | 3,000 |
| កំពត | * | * | * | * | * | * | * | * | * | * |
| កោះកុង | 1 | 1 | * | 1 | * | 1 | * | 100 | 2,811 | 3,000 |
| ព្រះសីហនុ | * | * | * | * | * | * | * | * | * | * |
| កែប | * | * | * | * | * | * | * | * | * | * |
| **ការរួមបញ្ចូលនៃខេត្ត** | * | * | * | * | * | * | * | * | * | * |
| **តំបន់ភ្នំ និងខ្ពង់រាប** | 3 | 2 | 2 | * | 1 | 1 | 30 | 70 | 8,824 | 2,100 |
| កំពង់ស្ពឺ | * | * | * | * | * | * | * | * | * | * |
| ក្រចេះ | 1 | 1 | 1 | * | * | 1 | * | 100 | 1,280 | 2,018 |
| មណ្ឌលគិរី | 1 | 1 | 1 | * | 1 | * | 100 | * | * | * |
| ព្រះវិហារ | * | * | * | * | * | * | * | * | * | * |
| រតនគិរី | 1 | * | * | * | * | 1 | * | 100 | 7,544 | 2,207 |
| ស្ទឹងត្រែង | * | * | * | * | * | * | * | * | * | * |
| **ការរួមបញ្ចូលនៃខេត្ត** | * | * | * | * | * | * | * | * | * | * |

*តារាង ៣.៣២.គ. កៅស៊ូ ដែលបានដាំក្នុងដីជុំវិញលំនៅដ្ឋាន ចំនួនការកាន់កាប់ដែលរាយការណ៍គិតជាពាន់ ចែកទៅតាមការប្រើប្រាស់ដី ការប្រើប្រាស់ថ្នាំសម្លាប់សត្វល្អិត ការប្រើប្រាស់ប្រព័ន្ធស្រោចស្រព ការរក្សាស្តុកទុកដំណាំ បរិមាណរក្សាស្តុកទុក ចែកទៅតាមគោលដៅផលិតកម្មដំណាំដែលបានមកពីការប្រមូលផលទាំងអស់ បរិមាណ តម្លៃនៃការលក់ និងតម្លៃក្នុងមួយឯកតា នៅកម្រិតតំបន់ខេត្ត/ ថ្ងៃទី ០១ ខែកក្កដា ២០១៨ – ថ្ងៃទី ៣០ ខែមិថុនា ឆ្នាំ ២០១៩*

| ខេត្ត/ តំបន់ | ដីជុំវិញលំនៅដ្ឋាន | | | | | | |
|---|---|---|---|---|---|---|---|
| | ការកាន់កាប់ ដែលរាយការណ៍ (ពាន់) | ដីដែលបានប្រើលើដំណាំ | ការកាន់កាប់ដោយមានរាយការណ៍អំពីការលក់ដំណាំ | ចំណែកនៃដំណាំ សម្រាប់ប្រើប្រាស់ផ្ទាល់ខ្លួន | ចំណែកនៃដំណាំដែល បានលក់ | បរិមាណសរុបនៃប្រភេទដំណាំ ដែលបានលក់ | តម្លៃឯកតាមធ្យម |
| | | កសិដ្ឋាន (ពាន់) | កសិដ្ឋាន (ពាន់) | ភាគរយ | ភាគរយ | គីឡូ | រៀល |
| **ប្រទេសកម្ពុជា** | 1 | 1 | 1 | 10 | 90 | 6,403 | 1,908 |
| **តំបន់វាលទំនាប** | 1 | 1 | 1 | 0 | 100 | 6,220 | 1,891 |
| កំពង់ចាម | * | * | * | * | * | * | * |
| កណ្តាល | * | * | * | * | * | * | * |
| ភ្នំពេញ | * | * | * | * | * | * | * |
| ព្រៃវែង | * | * | * | * | * | * | * |
| ស្វាយរៀង | * | * | * | * | * | * | * |
| តាកែវ | * | * | * | * | * | * | * |
| ត្បូងឃ្មុំ | 1 | * | 1 | 0 | 100 | 2,146 | 1,901 |
| **ការរួមបញ្ចូលនៃខេត្ត** | * | 1 | * | * | * | * | * |
| **តំបន់បឹងទន្លេសាប** | * | * | * | * | * | * | * |
| បន្ទាយមានជ័យ | * | * | * | * | * | * | * |
| បាត់ដំបង | * | * | * | * | * | * | * |
| កំពង់ឆ្នាំង | * | * | * | * | * | * | * |
| កំពង់ធំ | * | * | * | * | * | * | * |
| ពោធិ៍សាត់ | * | * | * | * | * | * | * |
| សៀមរាប | * | * | * | * | * | * | * |
| ឧត្តរមានជ័យ | * | * | * | * | * | * | * |
| ប៉ៃលិន | * | * | * | * | * | * | * |
| **ការរួមបញ្ចូលនៃខេត្ត** | * | * | * | * | * | * | * |
| **តំបន់ឆ្នេរសមុទ្រ** | * | * | * | * | * | * | * |
| កំពត | * | * | * | * | * | * | * |
| កោះកុង | * | * | * | * | * | * | * |
| ព្រះសីហនុ | * | * | * | * | * | * | * |
| កែប | * | * | * | * | * | * | * |
| **ការរួមបញ្ចូលនៃខេត្ត** | * | * | * | * | * | * | * |
| **តំបន់ភ្នំ និងខ្ពង់រាប** | * | * | * | * | * | * | * |
| កំពង់ស្ពឺ | * | * | * | * | * | * | * |
| ក្រចេះ | * | * | * | * | * | * | * |
| មណ្ឌលគិរី | * | * | * | * | * | * | * |
| ព្រះវិហារ | * | * | * | * | * | * | * |
| រតនគិរី | * | * | * | * | * | * | * |
| ស្ទឹងត្រែង | * | * | * | * | * | * | * |
| **ការរួមបញ្ចូលនៃខេត្ត** | * | * | * | * | * | * | * |

# ពពួកផ្លែក្រូច

*តារាង ៣.៣៣.ក. ក្រូចឆ្មា ចំនួនការកាន់កាប់ដែលរាយការណ៍គិតជាពាន់ ផ្ទៃដីដាំដុះ ផ្ទៃដី និងបរិមាណប្រមូលផល ទិន្នផល នៅកម្រិតតំបន់ខេត្ត/ ថ្ងៃទី ០១ ខែកក្កដា ២០១៨ – ថ្ងៃទី ៣០ ខែមិថុនា ឆ្នាំ ២០១៩*

| **ខេត្ត/ តំបន់** | **ក្បាលដី** | | | | | **ដីជុំវិញលំនៅដ្ឋាន** | | | | | **សរុប** | | | | |
|---|---|---|---|---|---|---|---|---|---|---|---|---|---|---|---|
| | ការកាន់កាប់ដែលរាយការណ៍ | ផ្ទៃដីដាំដុះ | ផ្ទៃដីប្រមូល | បរិមាណប្រមូលផល | ទិន្នផល | ការកាន់កាប់ដែលរាយការណ៍ | ផ្ទៃដីដាំដុះ | ផ្ទៃដីប្រមូល | បរិមាណប្រមូលផល | ទិន្នផល | ការកាន់កាប់ដែលរាយការណ៍ | ផ្ទៃដីដាំដុះ | ផ្ទៃដីប្រមូល | បរិមាណប្រមូលផល | ទិន្នផល |
| | ចំនួន | ហិកតា | ហិកតា | តោន | គីឡូ/ហិកតាប្រមូលផល | ចំនួន | ហិកតា | ហិកតា | តោន | គីឡូ/ហិកតាប្រមូលផល | ចំនួន | ហិកតា | ហិកតា | តោន | គីឡូ/ហិកតាប្រមូលផល |
| **ប្រទេសកម្ពុជា** | 3 | 656 | 408 | 473 | 1,159 | 41 | 770 | 424 | 854 | 2,014 | 43 | 1,426 | 833 | 1,327 | 1,593 |
| **តំបន់វាលទំនាប** | 1 | 148 | 114 | 51 | 447 | 8 | 92 | 57 | 136 | 2,386 | 9 | 240 | 171 | 187 | 1,094 |
| កំពង់ចាម | * | * | * | * | * | 1 | 26 | 10 | 8 | 800 | 1 | 56 | 26 | 20 | 769 |
| កណ្តាល | * | * | * | * | * | 1 | 10 | 5 | 7 | 1,400 | 1 | 106 | 100 | 41 | 410 |
| ភ្នំពេញ | * | * | * | * | * | * | * | * | * | * | * | * | * | * | * |
| ព្រៃវែង | * | * | * | * | * | 3 | 18 | 14 | 32 | 2,286 | 3 | 18 | 14 | 33 | 2,357 |
| ស្វាយរៀង | * | * | * | * | * | 1 | 14 | 10 | 26 | 2,600 | 1 | 17 | 10 | 26 | 2,600 |
| តាកែវ | * | * | * | * | * | 2 | 22 | 16 | 63 | 3,938 | 2 | 37 | 16 | 63 | 3,938 |
| ត្បូងឃ្មុំ | * | * | * | * | * | * | * | * | * | * | * | * | * | * | * |
| **ការរួមបញ្ចូលនៃខេត្ត** | * | * | * | * | * | * | * | * | * | * | * | * | * | * | * |
| **តំបន់បឹងទន្លេសាប** | 2 | 374 | 225 | 276 | 1,227 | 28 | 543 | 295 | 607 | 2,058 | 29 | 917 | 520 | 883 | 1,698 |
| បន្ទាយមានជ័យ | * | * | * | * | * | * | * | * | * | * | * | * | * | * | * |
| បាត់ដំបង | * | * | * | * | * | 1 | 86 | 33 | 66 | 2,000 | 2 | 292 | 216 | 330 | 1,528 |
| កំពង់ឆ្នាំង | * | * | * | * | * | 5 | 44 | 29 | 47 | 1,621 | 5 | 50 | 35 | 53 | 1,514 |
| កំពង់ធំ | * | * | * | * | * | 1 | 23 | 14 | 22 | 1,571 | 2 | 42 | 14 | 22 | 1,571 |
| ពោធិ៍សាត់ | * | * | * | * | * | 8 | 131 | 50 | 121 | 2,420 | 9 | 240 | 76 | 126 | 1,658 |
| សៀមរាប | * | * | * | * | * | 9 | 201 | 127 | 329 | 2,591 | 10 | 236 | 137 | 330 | 2,409 |
| ឧត្តរមានជ័យ | * | * | * | * | * | 2 | 46 | 40 | 10 | 250 | 2 | 46 | 40 | 10 | 250 |
| ប៉ៃលិន | * | * | * | * | * | * | * | * | * | * | * | * | * | * | * |
| **ការរួមបញ្ចូលនៃខេត្ត** | 2 | 374 | 225 | 276 | 1,227 | * | * | * | * | * | * | * | * | * | * |
| **តំបន់ឆ្នេរសមុទ្រ** | * | * | * | * | * | 1 | 24 | 12 | 47 | 3,917 | 1 | 89 | 13 | 51 | 3,923 |
| កំពត | * | * | * | * | * | 1 | 21 | 12 | 47 | 3,917 | 1 | 68 | 12 | 47 | 3,917 |
| កោះកុង | * | * | * | * | * | * | * | * | * | * | * | * | * | * | * |
| ព្រះសីហនុ | * | * | * | * | * | * | * | * | * | * | * | * | * | * | * |
| កែប | * | * | * | * | * | * | * | * | * | * | * | * | * | * | * |
| **ការរួមបញ្ចូលនៃខេត្ត** | * | * | * | * | * | * | * | * | * | * | * | * | * | * | * |
| **តំបន់ភ្នំ និងខ្ពង់រាប** | 1 | 69 | 69 | 142 | 2,058 | 4 | 110 | 60 | 65 | 1,083 | 4 | 180 | 128 | 207 | 1,617 |
| កំពង់ស្ពឺ | * | * | * | * | * | 1 | 35 | 33 | 43 | 1,303 | 1 | 37 | 35 | 65 | 1,857 |
| ក្រចេះ | * | * | * | * | * | 2 | 62 | 22 | 13 | 591 | 2 | 62 | 22 | 13 | 591 |
| មណ្ឌលគិរី | * | * | * | * | * | * | * | * | * | * | * | * | * | * | * |
| ព្រះវិហារ | * | * | * | * | * | * | * | * | * | * | * | * | * | * | * |
| រតនគិរី | * | * | * | * | * | * | * | * | * | * | * | * | * | * | * |
| ស្ទឹងត្រែង | * | * | * | * | * | * | * | * | * | * | * | * | * | * | * |
| **ការរួមបញ្ចូលនៃខេត្ត** | 1 | 69 | 69 | 142 | 2,058 | 1 | 12 | 4 | 9 | 2,250 | 1 | 80 | 70 | 129 | 1,843 |

*តារាង ៣.៣៣.ខ. ក្រចឆ្មាដែលបានដាំក្នុងក្បាលដី ចំនួនការកាន់កាប់ដែលរាយការណ៍គិតជាពាន់ ចែកទៅតាមការប្រើប្រាស់ដី ការប្រើប្រាស់ថ្នាំសម្លាប់សត្វល្អិត ការប្រើប្រាស់ប្រព័ន្ធស្រោចស្រព ការរក្សាស្តុកទុកដំណាំ បរិមាណរក្សាស្តុកទុក ចែកទៅតាមគោលដៅផលិតកម្មដំណាំដែលបានមកពីការប្រមូលផលទាំងអស់ បរិមាណ តម្លៃនៃការលក់ និងតម្លៃក្នុងមួយឯកតា នៅកម្រិតតំបន់ខេត្ត/ ថ្ងៃទី ០១ ខែកក្កដា ២០១៨ – ថ្ងៃទី ៣០ ខែមិថុនា ឆ្នាំ ២០១៩*

| ខេត្ត/ តំបន់ | ក្បាលដី | | | | | | | | | |
|---|---|---|---|---|---|---|---|---|---|---|
| | ការកាន់កាប់ដែលរាយការណ៍ | ដីដែលបានប្រើលើដំណាំ | ការប្រើប្រាស់ថ្នាំសម្លាប់សត្វល្អិត | ប្រព័ន្ធស្រោចស្រពដំណាំ | ការកាន់កាប់ដែលរាយការណ៍អំពីដំណាំសម្រាប់ប្រើប្រាស់ផ្ទាល់ខ្លួន | ការកាន់កាប់ដោយមានរាយការណ៍អំពីការលក់ដំណាំ | ចំណែកនៃដំណាំសម្រាប់ប្រើប្រាស់ផ្ទាល់ខ្លួន | ចំណែកនៃដំណាំដែលបានលក់ | បរិមាណសរុបនៃប្រភេទដំណាំដែលបានលក់ | តម្លៃឯកតាមធ្យម |
| | | កសិដ្ឋាន (ពាន់) | កសិដ្ឋាន (ពាន់) | កសិដ្ឋាន (ពាន់) | កសិដ្ឋាន (ពាន់) | កសិដ្ឋាន (ពាន់) | ភាគរយ | ភាគរយ | គីឡូ | រៀល |
| **ប្រទេសកម្ពុជា** | 3 | 1 | 1 | 2 | 1 | 1 | 40 | 60 | 350 | 3,143 |
| **តំបន់វាលទំនាប** | 1 | * | * | * | * | * | * | * | * | * |
| កំពង់ចាម | * | * | * | * | * | * | * | * | * | * |
| កណ្តាល | * | * | * | * | * | * | * | * | * | * |
| ភ្នំពេញ | * | * | * | * | * | * | * | * | * | * |
| ព្រៃវែង | * | * | * | * | * | * | * | * | * | * |
| ស្វាយរៀង | * | * | * | * | * | * | * | * | * | * |
| តាកែវ | * | * | * | * | * | * | * | * | * | * |
| ត្បូងឃ្មុំ | * | * | * | * | * | * | * | * | * | * |
| **ការរួមបញ្ចូលនៃខេត្ត** | * | * | * | * | * | * | * | * | * | * |
| **តំបន់បឹងទន្លេសាប** | 2 | 1 | 1 | 1 | * | 1 | * | 90 | 273 | 3,264 |
| បន្ទាយមានជ័យ | * | * | * | * | * | * | * | * | * | * |
| បាត់ដំបង | * | * | * | * | * | * | * | * | * | * |
| កំពង់ឆ្នាំង | * | * | * | * | * | * | * | * | * | * |
| កំពង់ធំ | * | * | * | * | * | * | * | * | * | * |
| ពោធិ៍សាត់ | * | * | * | * | * | * | * | * | * | * |
| សៀមរាប | * | * | * | * | * | * | * | * | * | * |
| ឧត្តរមានជ័យ | * | * | * | * | * | * | * | * | * | * |
| ប៉ៃលិន | * | * | * | * | * | * | * | * | * | * |
| **ការរួមបញ្ចូលនៃខេត្ត** | 2 | 1 | 1 | 1 | * | 1 | * | 90 | 273 | 3,264 |
| **តំបន់ឆ្នេរសមុទ្រ** | * | * | * | * | * | * | * | * | * | * |
| កំពត | * | * | * | * | * | * | * | * | * | * |
| កោះកុង | * | * | * | * | * | * | * | * | * | * |
| ព្រះសីហនុ | * | * | * | * | * | * | * | * | * | * |
| កែប | * | * | * | * | * | * | * | * | * | * |
| **ការរួមបញ្ចូលនៃខេត្ត** | * | * | * | * | * | * | * | * | * | * |
| **តំបន់ភ្នំ និងខ្ពង់រាប** | 1 | * | * | * | 1 | * | 90 | * | * | * |
| កំពង់ស្ពឺ | * | * | * | * | * | * | * | * | * | * |
| ក្រចេះ | * | * | * | * | * | * | * | * | * | * |
| មណ្ឌលគិរី | * | * | * | * | * | * | * | * | * | * |
| ព្រះវិហារ | * | * | * | * | * | * | * | * | * | * |
| រតនគិរី | * | * | * | * | * | * | * | * | * | * |
| ស្ទឹងត្រែង | * | * | * | * | * | * | * | * | * | * |
| **ការរួមបញ្ចូលនៃខេត្ត** | 1 | * | * | * | 1 | * | 90 | * | * | * |

*តារាង ៣.៣៣.គ. ក្រូចឆ្មា ដែលបានដាំក្នុងដីជុំវិញលំនៅដ្ឋានចំនួនការកាន់កាប់ដែលរាយការណ៍គិតជាពាន់ ចែកទៅតាមការប្រើប្រាស់ជីការប្រើប្រាស់ថ្នាំសម្លាប់សត្វល្អិត ការប្រើប្រាស់ប្រព័ន្ធស្រោចស្រព ការស្តុកទុកផលដំណាំ បរិមាណរក្សាស្តុកទុក ចែកទៅតាមគោលដៅផលិតកម្មដំណាំដែលបានមកពីការប្រមូលផលទាំងអស់ បរិមាណ តម្លៃនៃការលក់ និងតម្លៃក្នុងមួយឯកតា នៅកម្រិតតំបន់ខេត្ត/ ថ្ងៃទី ០១ ខែកក្កដា ២០១៨ – ថ្ងៃទី ៣០ ខែមិថុនា ឆ្នាំ ២០១៩*

| **ខេត្ត/ តំបន់** | **ដីជុំវិញលំនៅដ្ឋាន** | | | | | | | | | |
|---|---|---|---|---|---|---|---|---|---|---|
| | ការកាន់កាប់ដែលរាយការណ៍ | ដីដែលបានប្រើលើដំណាំ | ការប្រើប្រាស់ថ្នាំសម្លាប់សត្វល្អិត | ប្រព័ន្ធស្រោចស្រពដំណាំ | ការកាន់កាប់ដែលរាយការណ៍អំពីដំណាំសម្រាប់ប្រើប្រាស់ផ្ទាល់ខ្លួន | ការកាន់កាប់ដោយមានរាយការណ៍អំពីការលក់ដំណាំ | ចំណែកនៃដំណាំសម្រាប់ប្រើប្រាស់ផ្ទាល់ខ្លួន | ចំណែកនៃដំណាំដែលបានលក់ | បរិមាណសរុបនៃប្រភេទដំណាំដែលបានលក់ | តម្លៃឯកតាមធ្យម |
| | | កសិដ្ឋាន (ពាន់) | កសិដ្ឋាន (ពាន់) | កសិដ្ឋាន (ពាន់) | កសិដ្ឋាន (ពាន់) | កសិដ្ឋាន (ពាន់) | ភាគរយ | ភាគរយ | គីឡូ | រៀល |
| **ប្រទេសកម្ពុជា** | 41 | 12 | 3 | 25 | 25 | 9 | 70 | 30 | 405 | 4,142 |
| **តំបន់វាលទំនាប** | 8 | 2 | * | 5 | 6 | 2 | 80 | 20 | 43 | 3,778 |
| កំពង់ចាម | 1 | * | * | * | * | * | * | * | * | * |
| កណ្តាល | 1 | * | * | 1 | * | * | * | * | * | * |
| ភ្នំពេញ | * | * | * | * | * | * | * | * | * | * |
| ព្រៃវែង | 3 | 1 | * | 2 | 2 | * | 90 | * | * | * |
| ស្វាយរៀង | 1 | * | * | * | 1 | 1 | 70 | 30 | 13 | 3,196 |
| តាកែវ | 2 | 1 | * | 1 | 2 | * | 80 | * | * | * |
| ត្បូងឃ្មុំ | * | * | * | * | * | * | * | * | * | * |
| **ការរួមបញ្ចូលនៃខេត្ត** | * | * | 1 | 1 | 1 | 1 | 60 | 20 | 29 | 4,100 |
| **តំបន់បឹងទន្លេសាប** | 28 | 8 | 3 | 18 | 16 | 6 | 70 | 30 | 289 | 4,130 |
| បន្ទាយមានជ័យ | * | * | * | * | * | * | * | * | * | * |
| បាត់ដំបង | 1 | * | * | 1 | * | * | * | * | * | * |
| កំពង់ឆ្នាំង | 5 | * | * | 3 | 3 | 1 | 80 | 20 | 15 | 5,116 |
| កំពង់ធំ | 1 | * | * | 1 | 1 | 1 | 60 | 40 | 16 | 4,751 |
| ពោធិ៍សាត់ | 8 | 5 | 2 | 7 | 5 | 1 | 80 | 20 | 71 | 3,401 |
| សៀមរាប | 9 | 1 | * | 5 | 6 | 2 | 70 | 30 | 141 | 4,021 |
| ឧត្តរមានជ័យ | 2 | * | * | 1 | 2 | * | 80 | * | * | * |
| ប៉ៃលិន | * | * | * | * | * | * | * | * | * | * |
| **ការរួមបញ្ចូលនៃខេត្ត** | * | 1 | 1 | * | 1 | 1 | 40 | 50 | 45 | 4,500 |
| **តំបន់ឆ្នេរសមុទ្រ** | 1 | * | * | * | 1 | * | 60 | * | * | * |
| កំពត | 1 | * | * | * | 1 | * | 60 | * | * | * |
| កោះកុង | * | * | * | * | * | * | * | * | * | * |
| ព្រះសីហនុ | * | * | * | * | * | * | * | * | * | * |
| កែប | * | * | * | * | * | * | * | * | * | * |
| **ការរួមបញ្ចូលនៃខេត្ត** | * | * | * | * | * | * | * | * | * | * |
| **តំបន់ភ្នំ និងខ្ពង់រាប** | 4 | 2 | * | 2 | 2 | 1 | 70 | 30 | 41 | 5,156 |
| កំពង់ស្ពឺ | 1 | * | * | * | 1 | * | 80 | * | * | * |
| ក្រចេះ | 2 | 2 | * | 2 | 1 | 1 | 50 | 50 | 8 | 5,500 |
| មណ្ឌលគិរី | * | * | * | * | * | * | * | * | * | * |
| ព្រះវិហារ | * | * | * | * | * | * | * | * | * | * |
| រតនគិរី | * | * | * | * | * | * | * | * | * | * |
| ស្ទឹងត្រែង | * | * | * | * | * | * | * | * | * | * |
| **ការរួមបញ្ចូលនៃខេត្ត** | 1 | * | * | * | * | * | * | * | * | * |

## តារាង ៣.៣៤.ក. ក្រុចពោធិ៍សាត់ ចំនួនការកាន់កាប់ដែលរាយការណ៍គិតជាពាន់ ផ្ទៃដីដាំដុះ ផ្ទៃដី និងបរិមាណប្រមូលផល ទិន្នផល នៅកម្រិតតំបន់ខេត្ត/ ថ្ងៃទី ០១ ខែកក្កដា ២០១៨ – ថ្ងៃទី ៣០ ខែមិថុនា ឆ្នាំ ២០១៩

| ខេត្ត/ តំបន់ | ក្បាលដី | | | | | ដីជុំវិញលំនៅដ្ឋាន | | | | | សរុប | | | | |
|---|---|---|---|---|---|---|---|---|---|---|---|---|---|---|---|
| | ការកាន់កាប់ដែលរាយការណ៍ | ផ្ទៃដីដាំដុះ | ផ្ទៃដីប្រមូល | បរិមាណប្រមូលផល | ទិន្នផល | ការកាន់កាប់ដែលរាយការណ៍ | ផ្ទៃដីដាំដុះ | ផ្ទៃដីប្រមូល | បរិមាណប្រមូលផល | ទិន្នផល | ការកាន់កាប់ដែលរាយការណ៍ | ផ្ទៃដីដាំដុះ | ផ្ទៃដីប្រមូល | បរិមាណប្រមូលផល | ទិន្នផល |
| | ចំនួន | ហិកតា | ហិកតា | តោន | គីឡូ/ហិកតាប្រមូលផល | ចំនួន | ហិកតា | ហិកតា | តោន | គីឡូ/ហិកតាប្រមូលផល | ចំនួន | ហិកតា | ហិកតា | តោន | គីឡូ/ហិកតាប្រមូលផល |
| **ប្រទេសកម្ពុជា** | 4 | 3,821 | 1,423 | 4,467 | 3,139 | 16 | 1,098 | 450 | 3,909 | 8,687 | 19 | 4,920 | 1,873 | 8,375 | 4,471 |
| **តំបន់វាលទំនាប** | * | * | * | * | * | 2 | 60 | 11 | 16 | 1,455 | 2 | 60 | 11 | 16 | 1,455 |
| កំពង់ចាម | * | * | * | * | * | * | * | * | * | * | * | * | * | * | * |
| កណ្តាល | * | * | * | * | * | * | * | * | * | * | * | * | * | * | * |
| ភ្នំពេញ | * | * | * | * | * | * | * | * | * | * | * | * | * | * | * |
| ព្រៃវែង | * | * | * | * | * | * | * | * | * | * | * | * | * | * | * |
| ស្វាយរៀង | * | * | * | * | * | * | * | * | * | * | * | * | * | * | * |
| តាកែវ | * | * | * | * | * | 1 | 50 | 6 | 8 | 1,333 | 1 | 50 | 6 | 8 | 1,333 |
| ត្បូងឃ្មុំ | * | * | * | * | * | * | * | * | * | * | * | * | * | * | * |
| **ការរួមបញ្ចូលនៃខេត្ត** | * | * | * | * | * | 1 | 9 | 5 | 8 | 1,600 | 1 | 9 | 5 | 8 | 1,600 |
| **តំបន់បឹងទន្លេសាប** | 3 | 3,745 | 1,364 | 4,409 | 3,232 | 14 | 1,019 | 421 | 3,817 | 9,067 | 16 | 4,764 | 1,785 | 8,227 | 4,609 |
| បន្ទាយមានជ័យ | * | * | * | * | * | * | * | * | * | * | * | * | * | * | * |
| បាត់ដំបង | 1 | 1,317 | 433 | 2,873 | 6,635 | 2 | 416 | 130 | 923 | 7,100 | 3 | 1,733 | 563 | 3,796 | 6,742 |
| កំពង់ឆ្នាំង | * | * | * | * | * | * | * | * | * | * | * | * | * | * | * |
| កំពង់ធំ | * | * | * | * | * | 1 | 13 | 7 | 9 | 1,286 | 1 | 37 | 7 | 9 | 1,286 |
| ពោធិ៍សាត់ | 1 | 2,214 | 898 | 1,471 | 1,638 | 6 | 428 | 222 | 2,606 | 11,739 | 6 | 2,642 | 1,119 | 4,078 | 3,644 |
| សៀមរាប | * | * | * | * | * | 5 | 92 | 45 | 193 | 4,289 | 5 | 115 | 60 | 252 | 4,200 |
| ឧត្តរមានជ័យ | * | * | * | * | * | 1 | 20 | 17 | 86 | 5,059 | 1 | 169 | 17 | 86 | 5,059 |
| ប៉ៃលិន | * | * | * | * | * | * | * | * | * | * | * | * | * | * | * |
| **ការរួមបញ្ចូលនៃខេត្ត** | * | * | * | * | * | 1 | 49 | * | * | * | 1 | * | * | * | * |
| **តំបន់ឆ្នេរសមុទ្រ** | * | * | * | * | * | * | * | * | * | * | * | * | * | * | * |
| កំពត | * | * | * | * | * | * | * | * | * | * | * | * | * | * | * |
| កោះកុង | * | * | * | * | * | * | * | * | * | * | * | * | * | * | * |
| ព្រះសីហនុ | * | * | * | * | * | * | * | * | * | * | * | * | * | * | * |
| កែប | * | * | * | * | * | * | * | * | * | * | * | * | * | * | * |
| **ការរួមបញ្ចូលនៃខេត្ត** | * | * | * | * | * | * | * | * | * | * | * | * | * | * | * |
| **តំបន់ភ្នំ និងខ្ពង់រាប** | 1 | 20 | 6 | 5 | 833 | * | * | * | * | * | 1 | 38 | 24 | 81 | 3,375 |
| កំពង់ស្ពឺ | 1 | 14 | 6 | 5 | 833 | * | * | * | * | * | 1 | 14 | 6 | 5 | 833 |
| ក្រចេះ | * | * | * | * | * | * | * | * | * | * | * | * | * | * | * |
| មណ្ឌលគិរី | * | * | * | * | * | * | * | * | * | * | * | * | * | * | * |
| ព្រះវិហារ | * | * | * | * | * | * | * | * | * | * | * | * | * | * | * |
| រតនគិរី | * | * | * | * | * | * | * | * | * | * | * | * | * | * | * |
| ស្ទឹងត្រែង | * | * | * | * | * | * | * | * | * | * | 1 | 24 | 18 | 76 | 4,222 |
| **ការរួមបញ្ចូលនៃខេត្ត** | * | * | * | * | * | * | * | * | * | * | * | * | * | * | * |

*តារាង ៣.៣៤.ខ. ក្រូចពោធិ៍សាត់ ដែលបានដាំក្នុងក្បាលដី ចំនួនការកាន់កាប់ដែលរាយការណ៍គិតជាពាន់ ចែកទៅតាមការប្រើប្រាស់ដី ការប្រើប្រាស់ថ្នាំសម្លាប់សត្វល្អិត ការប្រើប្រាស់ប្រព័ន្ធស្រោចស្រព ការរក្សាស្តុកទុកដំណាំ បរិមាណរក្សាស្តុកទុក ចែកទៅតាមគោលដៅផលិតកម្មដំណាំដែលបានមកពីការប្រមូលផលទាំងអស់ បរិមាណ តម្លៃនៃការលក់ និងតម្លៃក្នុងមួយឯកតា នៅកម្រិតតំបន់ខេត្ត/ថ្ងៃទី ០១ ខែកក្កដា ២០១៨ – ថ្ងៃទី ៣០ ខែមិថុនា ឆ្នាំ ២០១៩*

| ខេត្ត/ តំបន់ | ក្បាលដី | | | | | | | | | |
|---|---|---|---|---|---|---|---|---|---|---|
| | ការកាន់កាប់ដែលរាយការណ៍ | ដីដែលបានប្រើលើដំណាំ | ការប្រើប្រាស់ថ្នាំសម្លាប់សត្វល្អិត | ប្រព័ន្ធស្រោចស្រពដំណាំ | ការកាន់កាប់ដែលរាយការណ៍អំពីដំណាំសម្រាប់ប្រើប្រាស់ផ្ទាល់ខ្លួន | ការកាន់កាប់ដោយមានរាយការណ៍អំពីការលក់ដំណាំ | ចំណែកនៃដំណាំសម្រាប់ប្រើប្រាស់ផ្ទាល់ខ្លួន | ចំណែកនៃដំណាំដែលបានលក់ | បរិមាណសរុបនៃប្រភេទដំណាំដែលបានលក់ | តម្លៃឯកតាមធ្យម |
| | | កសិដ្ឋាន (ពាន់) | កសិដ្ឋាន (ពាន់) | កសិដ្ឋាន (ពាន់) | កសិដ្ឋាន (ពាន់) | កសិដ្ឋាន (ពាន់) | ភាគរយ | ភាគរយ | គីឡូ | រៀល |
| **ប្រទេសកម្ពុជា** | 4 | 3 | 2 | 3 | 1 | 1 | 50 | 50 | 4 | 3,291 |
| **តំបន់វាលទំនាប** | * | * | * | * | * | * | * | * | * | * |
| កំពង់ចាម | * | * | * | * | * | * | * | * | * | * |
| កណ្តាល | * | * | * | * | * | * | * | * | * | * |
| ភ្នំពេញ | * | * | * | * | * | * | * | * | * | * |
| ព្រៃវែង | * | * | * | * | * | * | * | * | * | * |
| ស្វាយរៀង | * | * | * | * | * | * | * | * | * | * |
| តាកែវ | * | * | * | * | * | * | * | * | * | * |
| ត្បូងឃ្មុំ | * | * | * | * | * | * | * | * | * | * |
| **ការរួមបញ្ចូលនៃខេត្ត** | * | * | * | * | * | * | * | * | * | * |
| **តំបន់បឹងទន្លេសាប** | 3 | 3 | 2 | 3 | 1 | 1 | 20 | 80 | 4 | 3,277 |
| បន្ទាយមានជ័យ | * | * | * | * | * | * | * | * | * | * |
| បាត់ដំបង | 1 | 1 | 1 | 1 | * | 1 | * | 80 | 2 | 3,606 |
| កំពង់ឆ្នាំង | * | * | * | * | * | * | * | * | * | * |
| កំពង់ធំ | * | * | * | * | * | * | * | * | * | * |
| ពោធិ៍សាត់ | 1 | 1 | 1 | 1 | * | * | * | * | * | * |
| សៀមរាប | * | * | * | * | * | * | * | * | * | * |
| ឧត្តរមានជ័យ | * | * | * | * | * | * | * | * | * | * |
| ប៉ៃលិន | * | * | * | * | * | * | * | * | * | * |
| **ការរួមបញ្ចូលនៃខេត្ត** | * | * | * | * | 1 | * | 20 | * | * | * |
| **តំបន់ឆ្នេរសមុទ្រ** | * | * | * | * | * | * | * | * | * | * |
| កំពត | * | * | * | * | * | * | * | * | * | * |
| កោះកុង | * | * | * | * | * | * | * | * | * | * |
| ព្រះសីហនុ | * | * | * | * | * | * | * | * | * | * |
| កែប | * | * | * | * | * | * | * | * | * | * |
| **ការរួមបញ្ចូលនៃខេត្ត** | * | * | * | * | * | * | * | * | * | * |
| **តំបន់ភ្នំ និងខ្ពង់រាប** | 1 | * | * | * | 1 | * | 100 | * | * | * |
| កំពង់ស្ពឺ | 1 | * | * | * | 1 | * | 100 | * | * | * |
| ក្រចេះ | * | * | * | * | * | * | * | * | * | * |
| មណ្ឌលគិរី | * | * | * | * | * | * | * | * | * | * |
| ព្រះវិហារ | * | * | * | * | * | * | * | * | * | * |
| រតនគិរី | * | * | * | * | * | * | * | * | * | * |
| ស្ទឹងត្រែង | * | * | * | * | * | * | * | * | * | * |
| **ការរួមបញ្ចូលនៃខេត្ត** | * | * | * | * | * | * | * | * | * | * |

*តារាង ៣.៣៤.ត. ក្រូចពោធិ៍សាត់ ដែលបានដាំក្នុងដីវិញលំនៅដ្ឋាន ចំនួនការកាន់កាប់ដែលរាយការណ៍គិតជាពាន់ ចែកទៅតាមការប្រើប្រាស់ដី ការប្រើប្រាស់ថ្នាំសម្លាប់សត្វល្អិត ការប្រើប្រាស់ប្រព័ន្ធស្រោចស្រព ការរក្សាស្តុកទុកដំណាំ បរិមាណរក្សាស្តុកទុក ចែកទៅតាមគោលដៅផលិតកម្មដំណាំដែលបានមកពីការប្រមូលផលទាំងអស់ បរិមាណ តម្លៃនៃការលក់ និងតម្លៃក្នុងមួយឯកតា នៅកម្រិតតំបន់ខេត្ត/ថ្ងៃទី ០១ ខែកក្កដា ២០១៨ – ថ្ងៃទី ៣០ ខែមិថុនា ឆ្នាំ ២០១៩*

| ខេត្ត/ តំបន់ | ដីជុំវិញលំនៅដ្ឋាន | | | | | | | | | |
|---|---|---|---|---|---|---|---|---|---|---|
| | ការកាន់កាប់ដែលរាយការណ៍ | ដីដែលបានប្រើលើដំណាំ | ការប្រើប្រាស់ថ្នាំសម្លាប់សត្វល្អិត | ប្រព័ន្ធស្រោចស្រពដំណាំ | ការកាន់កាប់ដែលរាយការណ៍អំពីដំណាំសម្រាប់ប្រើប្រាស់ផ្ទាល់ខ្លួន | ការកាន់កាប់ដោយមានរាយការណ៍អំពីការលក់ដំណាំ | ចំណែកនៃដំណាំសម្រាប់ប្រើប្រាស់ផ្ទាល់ខ្លួន | ចំណែកនៃដំណាំដែលបានលក់ | បរិមាណសរុបនៃប្រភេទដំណាំដែលបានលក់ | តម្លៃឯកតាមធ្យម |
| | | កសិដ្ឋាន (ពាន់) | កសិដ្ឋាន (ពាន់) | កសិដ្ឋាន (ពាន់) | កសិដ្ឋាន (ពាន់) | កសិដ្ឋាន (ពាន់) | ភាគរយ | ភាគរយ | គីឡូ | រៀល |
| **ប្រទេសកម្ពុជា** | 16 | 5 | 3 | 11 | 7 | 3 | 70 | 20 | 2 | 2,587 |
| **តំបន់វាលទំនាប** | 2 | * | * | 1 | 1 | * | 90 | * | * | * |
| កំពង់ចាម | 0 | * | * | * | * | * | * | * | * | * |
| កណ្ដាល | 0 | * | * | * | * | * | * | * | * | * |
| ភ្នំពេញ | * | * | * | * | * | * | * | * | * | * |
| ព្រៃវែង | 0 | * | * | * | * | * | * | * | * | * |
| ស្វាយរៀង | 0 | * | * | * | * | * | * | * | * | * |
| តាកែវ | 1 | * | * | 1 | * | * | * | * | * | * |
| ត្បូងឃ្មុំ | * | * | * | * | * | * | * | * | * | * |
| **ការរួមបញ្ចូលនៃខេត្ត** | 1 | * | * | * | 1 | * | 90 | * | * | * |
| **តំបន់បឹងទន្លេសាប** | 14 | 5 | 2 | 10 | 6 | 2 | 70 | 30 | 2 | 2,674 |
| បន្ទាយមានជ័យ | * | * | * | * | * | * | * | * | * | * |
| បាត់ដំបង | 2 | 1 | 1 | 2 | 1 | 1 | 40 | 40 | 0 | 2,762 |
| កំពង់ឆ្នាំង | * | * | * | * | * | * | * | * | * | * |
| កំពង់ធំ | 1 | * | * | 1 | * | * | * | * | * | * |
| ពោធិ៍សាត់ | 6 | 3 | 1 | 4 | 2 | 1 | 80 | 10 | 1 | 2,629 |
| សៀមរាប | 5 | 1 | * | 3 | 2 | 1 | 60 | 40 | 0 | 2,659 |
| ឧត្ដរមានជ័យ | 1 | * | * | * | * | * | * | * | * | * |
| ប៉ៃលិន | * | * | * | * | * | * | * | * | * | * |
| **ការរួមបញ្ចូលនៃខេត្ត** | 1 | * | * | 1 | 1 | * | 100 | * | * | * |
| **តំបន់ឆ្នេរសមុទ្រ** | * | * | * | * | * | * | * | * | * | * |
| កំពត | * | * | * | * | * | * | * | * | * | * |
| កោះកុង | * | * | * | * | * | * | * | * | * | * |
| ព្រះសីហនុ | * | * | * | * | * | * | * | * | * | * |
| កែប | * | * | * | * | * | * | * | * | * | * |
| **ការរួមបញ្ចូលនៃខេត្ត** | * | * | * | * | * | * | * | * | * | * |
| **តំបន់ភ្នំ និងខ្ពង់រាប** | * | * | * | * | * | * | * | * | * | * |
| កំពង់ស្ពឺ | * | * | * | * | * | * | * | * | * | * |
| ក្រចេះ | * | * | * | * | * | * | * | * | * | * |
| មណ្ឌលគិរី | * | * | * | * | * | * | * | * | * | * |
| ព្រះវិហារ | * | * | * | * | * | * | * | * | * | * |
| រតនគិរី | * | * | * | * | * | * | * | * | * | * |
| ស្ទឹងត្រែង | * | * | * | * | * | * | * | * | * | * |
| **ការរួមបញ្ចូលនៃខេត្ត** | * | * | * | * | * | * | * | * | * | * |

## *តារាង ៣.៣៥. ក្រូចថ្លុង ចំនួនការកាន់កាប់ដែលរាយការណ៍គិតជាពាន់ ផ្ទៃដីដាំដុះ និងប្រមូលផល  នៅកម្រិតតំបន់ខេត្ត/ថ្ងៃទី ០១ ខែកក្កដា ២០១៨ – ថ្ងៃទី ៣០ ខែមិថុនា ឆ្នាំ ២០១៩*

| ខេត្ត/ តំបន់ | ពពួកផ្លែក្រូច | | | | | | | | |
|---|---|---|---|---|---|---|---|---|---|
| | ក្រូចថ្លុង | | | | | | | | |
| | ក្បាលដី | | | ដីជុំវិញលំនៅដ្ឋាន | | | សរុប | | |
| | ការកាន់កាប់ ដែលរាយការណ៍ | ផ្ទៃដីដាំដុះ | ផ្ទៃដីប្រមូល | ការកាន់កាប់ ដែលរាយការណ៍ | ផ្ទៃដីដាំដុះ | ផ្ទៃដីប្រមូល | ការកាន់កាប់ ដែលរាយការណ៍ | ផ្ទៃដីដាំដុះ | ផ្ទៃដីប្រមូល |
| | ចំនួន (ពាន់( | ហិកតា | ហិកតា | ចំនួន (ពាន់( | ហិកតា | ហិកតា | ចំនួន (ពាន់( | ហិកតា | ហិកតា |
| **ប្រទេសកម្ពុជា** | 1 | 364 | 136 | 9 | 560 | 410 | 10 | 929 | 546 |
| **តំបន់វាលទំនាប** | * | * | * | 1 | 57 | 4 | 1 | 77 | 4 |
| កំពង់ចាម | * | * | * | 1 | 55 | 2 | 1 | 64 | 2 |
| កណ្តាល | * | * | * | * | * | * | * | * | * |
| ភ្នំពេញ | * | * | * | * | * | * | * | * | * |
| ព្រៃវែង | * | * | * | * | * | * | * | * | * |
| ស្វាយរៀង | * | * | * | * | * | * | * | * | * |
| តាកែវ | * | * | * | * | * | * | * | * | * |
| ត្បូងឃ្មុំ | * | * | * | * | * | * | * | * | * |
| **ការរួមបញ្ចូលនៃខេត្ត** | * | * | * | * | * | * | * | * | * |
| **តំបន់បឹងទន្លេសាប** | 1 | 215 | 11 | 6 | 123 | 60 | 7 | 338 | 71 |
| បន្ទាយមានជ័យ | * | * | * | * | * | * | * | * | * |
| បាត់ដំបង | * | * | * | 1 | 37 | 30 | 1 | 244 | 41 |
| កំពង់ឆ្នាំង | * | * | * | 1 | 10 | 0 | 1 | 17 | 0 |
| កំពង់ធំ | * | * | * | * | * | * | * | * | * |
| ពោធិ៍សាត់ | * | * | * | 4 | 48 | 18 | 4 | 49 | 19 |
| សៀមរាប | * | * | * | 1 | 20 | 4 | 1 | 20 | 4 |
| ឧត្តរមានជ័យ | * | * | * | * | * | * | * | * | * |
| ប៉ៃលិន | * | * | * | * | * | * | * | * | * |
| **ការរួមបញ្ចូលនៃខេត្ត** | * | * | * | * | * | * | * | * | * |
| **តំបន់ឆ្នេរសមុទ្រ** | * | * | * | * | * | * | * | * | * |
| កំពត | * | * | * | * | * | * | * | * | * |
| កោះកុង | * | * | * | * | * | * | * | * | * |
| ព្រះសីហនុ | * | * | * | * | * | * | * | * | * |
| កែប | * | * | * | * | * | * | * | * | * |
| **ការរួមបញ្ចូលនៃខេត្ត** | * | * | * | * | * | * | * | * | * |
| **តំបន់ភ្នំ និងខ្ពង់រាប** | * | * | * | 1 | 216 | 178 | 1 | 342 | 302 |
| កំពង់ស្ពឺ | * | * | * | * | * | * | * | * | * |
| ក្រចេះ | * | * | * | 1 | 213 | 177 | 1 | 338 | 302 |
| មណ្ឌលគិរី | * | * | * | * | * | * | * | * | * |
| ព្រះវិហារ | * | * | * | * | * | * | * | * | * |
| រតនគិរី | * | * | * | * | * | * | * | * | * |
| ស្ទឹងត្រែង | * | * | * | * | * | * | * | * | * |
| **ការរួមបញ្ចូលនៃខេត្ត** | * | * | * | * | * | * | * | * | * |

# ដំណាំដែលត្រូវបានដាំដុះ

## តារាង ៣.៣៦.ក. ចេក ចំនួនការកាន់កាប់ដែលរាយការណ៍គិតជាពាន់ ផ្ទៃដីដាំដុះ ផ្ទៃដី និងបរិមាណប្រមូលផល ទិន្នផល នៅកម្រិតតំបន់ខេត្ត/ថ្ងៃទី ០១ ខែកក្កដា ២០១៨ – ថ្ងៃទី ៣០ ខែមិថុនា ឆ្នាំ ២០១៩

| ខេត្ត/ តំបន់ | ក្បាលដី | | | | | ដីជុំវិញលំនៅដ្ឋាន | | | | | សរុប | | | | |
|---|---|---|---|---|---|---|---|---|---|---|---|---|---|---|---|
| | ការកាន់កាប់ដែលរាយការណ៍ | ផ្ទៃដីដាំដុះ | ផ្ទៃដីប្រមូល | បរិមាណប្រមូលផល | ទិន្នផល | ការកាន់កាប់ដែលរាយការណ៍ | ផ្ទៃដីដាំដុះ | ផ្ទៃដីប្រមូល | បរិមាណប្រមូលផល | ទិន្នផល | ការកាន់កាប់ដែលរាយការណ៍ | ផ្ទៃដីដាំដុះ | ផ្ទៃដីប្រមូល | បរិមាណប្រមូលផល | ទិន្នផល |
| | ចំនួន | ហិកតា | ហិកតា | តោន | គីឡូ/ហិកតាប្រមូលផល | ចំនួន | ហិកតា | ហិកតា | តោន | គីឡូ/ហិកតាប្រមូលផល | ចំនួន | ហិកតា | ហិកតា | តោន | គីឡូ/ហិកតាប្រមូលផល |
| **ប្រទេសកម្ពុជា** | 16 | 6,023 | 4,510 | 91,131 | 20,206 | 288 | 4,846 | 3,866 | 63,051 | 16,309 | 301 | 10,870 | 8,375 | 154,182 | 18,410 |
| **តំបន់វាលទំនាប** | 6 | 1,563 | 1,178 | 38,488 | 32,673 | 98 | 1,480 | 1,116 | 20,485 | 18,356 | 103 | 3,043 | 2,294 | 58,973 | 25,708 |
| កំពង់ចាម | 3 | 846 | 751 | 28,361 | 37,764 | 7 | 126 | 57 | 1,757 | 30,817 | 9 | 971 | 808 | 30,118 | 37,274 |
| កណ្តាល | 2 | 470 | 339 | 8,249 | 24,332 | 9 | 244 | 212 | 2,928 | 13,812 | 11 | 714 | 551 | 11,177 | 20,285 |
| ភ្នំពេញ | * | * | * | * | * | 1 | 8 | 6 | 439 | 73,148 | 1 | 12 | 8 | 805 | 100,635 |
| ព្រៃវែង | * | * | * | * | * | 28 | 373 | 330 | 5,673 | 17,192 | 28 | 406 | 360 | 6,506 | 18,071 |
| ស្វាយរៀង | * | * | * | * | * | 28 | 307 | 289 | 4,572 | 15,822 | 28 | 322 | 304 | 4,652 | 15,301 |
| តាកែវ | * | * | * | * | * | 24 | 380 | 199 | 4,283 | 21,520 | 24 | 382 | 200 | 4,496 | 22,480 |
| ត្បូងឃ្មុំ | * | * | * | * | * | 2 | 43 | 23 | 833 | 36,223 | 2 | 236 | 62 | 1,221 | 19,690 |
| **ការរួមបញ្ចូលនៃខេត្ត** | 1 | 249 | 88 | 1,879 | 21,347 | * | * | * | * | * | * | * | * | * | * |
| **តំបន់បឹងទន្លេសាប** | 4 | 3,221 | 2,610 | 32,492 | 12,449 | 124 | 1,843 | 1,543 | 26,655 | 17,275 | 127 | 5,064 | 4,153 | 59,147 | 14,242 |
| បន្ទាយមានជ័យ | * | * | * | * | * | 2 | 20 | 14 | 268 | 19,107 | 2 | 23 | 17 | 757 | 44,514 |
| បាត់ដំបង | 1 | 1,776 | 1,250 | 9,045 | 7,236 | 7 | 221 | 200 | 2,024 | 10,119 | 7 | 1,997 | 1,450 | 11,069 | 7,634 |
| កំពង់ឆ្នាំង | 1 | 126 | 125 | 5,835 | 46,679 | 22 | 241 | 193 | 2,257 | 11,695 | 23 | 367 | 318 | 8,092 | 25,447 |
| កំពង់ធំ | * | * | * | * | * | 15 | 198 | 171 | 4,107 | 24,016 | 15 | 210 | 183 | 4,735 | 25,873 |
| ពោធិ៍សាត់ | 1 | 719 | 680 | 12,942 | 19,032 | 21 | 238 | 145 | 3,075 | 21,209 | 22 | 957 | 824 | 16,017 | 19,439 |
| សៀមរាប | 1 | 329 | 284 | 2,446 | 8,614 | 41 | 559 | 502 | 7,265 | 14,472 | 42 | 888 | 786 | 9,711 | 12,355 |
| ឧត្តរមានជ័យ | * | * | * | * | * | 16 | 362 | 315 | 7,561 | 24,002 | 16 | 387 | 340 | 7,710 | 22,677 |
| ប៉ៃលិន | * | * | * | * | * | * | * | * | * | * | * | * | * | * | * |
| **ការរួមបញ្ចូលនៃខេត្ត** | 1 | 272 | 272 | 2,224 | 8,176 | * | * | * | * | * | * | * | * | * | * |
| **តំបន់ឆ្នេរសមុទ្រ** | 1 | 224 | 185 | 12,306 | 66,519 | 27 | 672 | 471 | 6,341 | 13,462 | 28 | 896 | 656 | 18,647 | 28,425 |
| កំពត | 1 | 140 | 138 | 9,089 | 65,865 | 25 | 646 | 464 | 6,178 | 13,315 | 25 | 787 | 601 | 15,268 | 25,404 |
| កោះកុង | * | * | * | * | * | 2 | 19 | 5 | 122 | 24,389 | 2 | 87 | 46 | 2,051 | 44,592 |
| ព្រះសីហនុ | * | * | * | * | * | * | * | * | * | * | * | * | * | * | * |
| កែប | * | * | * | * | * | * | * | * | * | * | * | * | * | * | * |
| **ការរួមបញ្ចូលនៃខេត្ត** | 1 | 84 | 48 | 3,217 | 67,013 | 1 | 6 | 2 | 40 | 20,818 | 1 | 23 | 8 | 1,328 | 166 |
| **តំបន់ភ្នំ និងខ្ពង់រាប** | 5 | 1,014 | 537 | 7,845 | 14,608 | 39 | 852 | 736 | 9,571 | 13,004 | 43 | 1,866 | 1,273 | 17,415 | 13,680 |
| កំពង់ស្ពឺ | 3 | 115 | 95 | 1,058 | 11,133 | 19 | 283 | 226 | 2,945 | 13,030 | 21 | 398 | 321 | 4,003 | 12,469 |
| ក្រចេះ | * | * | * | * | * | 11 | 312 | 264 | 2,325 | 8,809 | 12 | 325 | 277 | 2,673 | 9,649 |
| មណ្ឌលគិរី | 1 | 77 | 75 | 2,677 | 35,690 | * | * | * | * | * | 1 | 77 | 75 | 2,677 | 35,690 |
| ព្រះវិហារ | 1 | 746 | 293 | 1,618 | 5,522 | 6 | 153 | 146 | 2,836 | 19,423 | 7 | 899 | 439 | 4,454 | 10,145 |
| រតនគិរី | * | * | * | * | * | * | * | * | * | * | * | * | * | * | * |
| ស្ទឹងត្រែង | * | * | * | * | * | 3 | 104 | 100 | 1,465 | 14,646 | 3 | 163 | 156 | 3,554 | 22,780 |
| **ការរួមបញ្ចូលនៃខេត្ត** | 1 | 76 | 73 | 2,492 | 34 | * | * | * | * | * | * | * | * | * | * |

*តារាង ៣.៣៦.ខ. ចេក ដែលបានដាំក្នុងក្បាលដី ចំនួនការកាន់កាប់ដែលរាយការណ៍គិតជាពាន់ ចែកទៅតាមការប្រើប្រាស់ដី ការប្រើប្រាស់ថ្នាំសម្លាប់សត្វល្អិត ការប្រើប្រាស់ប្រព័ន្ធស្រោចស្រព ការរក្សាស្តុកទុកដំណាំ បរិមាណរក្សាស្តុកទុក ចែកទៅតាមគោលដៅផលិតកម្មដំណាំដែលបានមកពីការប្រមូលផលទាំងអស់ បរិមាណ តម្លៃនៃការលក់ និងតម្លៃក្នុងមួយឯកតា នៅកម្រិតតំបន់ខេត្ត/ថ្ងៃទី ០១ ខែកក្កដា ២០១៨ – ថ្ងៃទី ៣០ ខែមិថុនា ឆ្នាំ ២០១៩*

| ខេត្ត/ តំបន់ | ក្បាលដី | | | | | | | | | |
|---|---|---|---|---|---|---|---|---|---|---|
| | ការកាន់កាប់ដែលរាយការណ៍ | ដីដែលបានប្រើលើដំណាំ | ការប្រើប្រាស់ថ្នាំសម្លាប់សត្វល្អិត | ប្រព័ន្ធស្រោចស្រពដំណាំ | ការកាន់កាប់ដែលរាយការណ៍អំពីដំណាំសម្រាប់ប្រើប្រាស់ផ្ទាល់ខ្លួន | ការកាន់កាប់ដោយមានរាយការណ៍អំពីការលក់ដំណាំ | ចំណែកនៃដំណាំសម្រាប់ប្រើប្រាស់ផ្ទាល់ខ្លួន | ចំណែកនៃដំណាំដែលបានលក់ | បរិមាណសរុបនៃប្រភេទដំណាំដែលបានលក់ | តម្លៃឯកតាមធ្យម |
| | | កសិដ្ឋាន (ពាន់) | កសិដ្ឋាន (ពាន់) | កសិដ្ឋាន (ពាន់) | កសិដ្ឋាន (ពាន់) | កសិដ្ឋាន (ពាន់) | ភាគរយ | ភាគរយ | គីឡូ | រៀល |
| **ប្រទេសកម្ពុជា** | 16 | 3 | 1 | 4 | 11 | 8 | 50 | 50 | 84 | 561 |
| **តំបន់វាលទំនាប** | 6 | 2 | 1 | 2 | 4 | 4 | 30 | 60 | 37 | 599 |
| កំពង់ចាម | 3 | * | * | * | 1 | 2 | 30 | 70 | 28 | 370 |
| កណ្តាល | 2 | 1 | 1 | 1 | 2 | 2 | 30 | 70 | 7 | 834 |
| ភ្នំពេញ | * | * | * | * | * | * | * | * | * | * |
| ព្រៃវែង | * | * | * | * | * | * | * | * | * | * |
| ស្វាយរៀង | * | * | * | * | * | * | * | * | * | * |
| តាកែវ | * | * | * | * | * | * | * | * | * | * |
| ត្បូងឃ្មុំ | * | * | * | * | * | * | * | * | * | * |
| **ការរួមបញ្ចូលនៃខេត្ត** | 1 | 1 | * | 1 | 1 | * | 80 | * | * | * |
| **តំបន់បឹងទន្លេសាប** | 4 | 1 | * | 1 | 2 | 2 | 40 | 60 | 32 | 414 |
| បន្ទាយមានជ័យ | * | * | * | * | * | * | * | * | * | * |
| បាត់ដំបង | 1 | * | * | * | * | 1 | * | 90 | 9 | 512 |
| កំពង់ឆ្នាំង | 1 | * | * | * | 1 | * | 100 | * | * | * |
| កំពង់ធំ | * | * | * | * | * | * | * | * | * | * |
| ពោធិ៍សាត់ | 1 | * | * | * | * | * | * | * | * | * |
| សៀមរាប | 1 | * | * | * | * | * | * | * | * | * |
| ឧត្តរមានជ័យ | * | * | * | * | * | * | * | * | * | * |
| ប៉ៃលិន | * | * | * | * | * | * | * | * | * | * |
| **ការរួមបញ្ចូលនៃខេត្ត** | 1 | 1 | * | 1 | 1 | 1 | 20 | 40 | 23 | 330 |
| **តំបន់ឆ្នេរសមុទ្រ** | 1 | * | * | * | 1 | 1 | 30 | 70 | 12 | 639 |
| កំពត | 1 | * | * | * | * | * | * | * | * | * |
| កោះកុង | * | * | * | * | * | * | * | * | * | * |
| ព្រះសីហនុ | * | * | * | * | * | * | * | * | * | * |
| កែប | * | * | * | * | * | * | * | * | * | * |
| **ការរួមបញ្ចូលនៃខេត្ត** | 1 | * | * | * | 1 | 1 | 30 | 70 | 12 | 639 |
| **តំបន់ភ្នំ និងខ្ពង់រាប** | 5 | * | * | 1 | 5 | 2 | 70 | 30 | 4 | 582 |
| កំពង់ស្ពឺ | 3 | * | * | 1 | 3 | * | 90 | * | * | * |
| ក្រចេះ | * | * | * | * | * | * | * | * | * | * |
| មណ្ឌលគិរី | 1 | * | * | * | 1 | * | 50 | * | * | * |
| ព្រះវិហារ | 1 | * | * | * | 1 | 1 | 20 | 80 | 1 | 417 |
| រតនគិរី | * | * | * | * | * | * | * | * | * | * |
| ស្ទឹងត្រែង | * | * | * | * | * | * | * | * | * | * |
| **ការរួមបញ្ចូលនៃខេត្ត** | 1 | * | * | * | 1 | 1 | 70 | 20 | 2 | 752 |

*តារាង ៣.៣៦.គ. ចេក ដែលបានដាំក្នុងដីវិញលំនៅដ្ឋាន ចំនួនការកាន់កាប់ដែលរាយការណ៍គិតជាពាន់ ចែកទៅតាមការប្រើប្រាស់ជី ការប្រើប្រាស់ថ្នាំសម្លាប់សត្វល្អិត ការប្រើប្រាស់ប្រព័ន្ធស្រោចស្រព ការរក្សាស្តុកទុកដំណាំ បរិមាណរក្សាស្តុកទុក ចែកទៅតាមគោលដៅផលិតកម្មដំណាំដែលបានមកពីការប្រមូលផលទាំងអស់ បរិមាណ តម្លៃនៃការលក់ និងតម្លៃក្នុងមួយឯកតា នៅកម្រិតតំបន់ខេត្ត/ថ្ងៃទី ០១ ខែកក្កដា ២០១៨ – ថ្ងៃទី ៣០ ខែមិថុនា ឆ្នាំ ២០១៩*

| ខេត្ត/ តំបន់ | ដីជុំវិញលំនៅដ្ឋាន | | | | | | | | | |
|---|---|---|---|---|---|---|---|---|---|---|
| | ការកាន់កាប់ដែលរាយការណ៍ | ដីដែលបានប្រើលើដំណាំ | ការប្រើប្រាស់ថ្នាំសម្លាប់សត្វល្អិត | ប្រព័ន្ធស្រោចស្រពដំណាំ | ការកាន់កាប់ដែលរាយការណ៍អំពីដំណាំសម្រាប់ប្រើប្រាស់ផ្ទាល់ខ្លួន | ការកាន់កាប់ដោយមានរាយការណ៍អំពីការលក់ដំណាំ | ចំណែកនៃដំណាំសម្រាប់ប្រើប្រាស់ផ្ទាល់ខ្លួន | ចំណែកនៃដំណាំដែលបានលក់ | បរិមាណសរុបនៃប្រភេទដំណាំដែលបានលក់ | តម្លៃឯកតាមធ្យម |
| | | កសិដ្ឋាន (ពាន់) | កសិដ្ឋាន (ពាន់) | កសិដ្ឋាន (ពាន់) | កសិដ្ឋាន (ពាន់) | កសិដ្ឋាន (ពាន់) | ភាគរយ | ភាគរយ | គីឡូ | រៀល |
| **ប្រទេសកម្ពុជា** | 288 | 54 | 3 | 78 | 236 | 45 | 90 | 10 | 19 | 774 |
| **តំបន់វាលទំនាប** | 98 | 24 | 1 | 38 | 80 | 15 | 90 | 10 | 6 | 928 |
| កំពង់ចាម | 7 | * | * | 1 | 6 | 2 | 70 | 30 | 1 | 800 |
| កណ្តាល | 9 | 1 | * | 3 | 7 | 3 | 70 | 30 | 2 | 852 |
| ភ្នំពេញ | 1 | * | * | * | 1 | * | 80 | * | * | * |
| ព្រៃវែង | 28 | 5 | * | 13 | 23 | 6 | 80 | 20 | 2 | 1,135 |
| ស្វាយរៀង | 28 | 11 | * | 12 | 25 | 2 | 90 | 10 | 1 | 763 |
| តាកែវ | 24 | 6 | 1 | 9 | 18 | 2 | 90 | 10 | 1 | 913 |
| ត្បូងឃ្មុំ | 2 | * | * | * | 2 | 1 | 60 | 40 | 0 | 542 |
| **ការរួមបញ្ចូលនៃខេត្ត** | * | * | 1 | * | * | * | * | * | * | * |
| **តំបន់បឹងទន្លេសាប** | 124 | 18 | 1 | 30 | 100 | 19 | 90 | 10 | 9 | 672 |
| បន្ទាយមានជ័យ | 2 | * | * | * | 1 | 1 | 50 | 50 | 0 | 822 |
| បាត់ដំបង | 7 | 1 | * | 1 | 5 | 1 | 80 | 20 | 1 | 780 |
| កំពង់ឆ្នាំង | 22 | 3 | * | 9 | 17 | 1 | 90 | 10 | 0 | 748 |
| កំពង់ធំ | 15 | 2 | * | 3 | 14 | 2 | 90 | 10 | 2 | 634 |
| ពោធិ៍សាត់ | 21 | 7 | 1 | 9 | 16 | 3 | 90 | 10 | 1 | 752 |
| សៀមរាប | 41 | 2 | * | 9 | 32 | 6 | 90 | 10 | 2 | 674 |
| ឧត្តរមានជ័យ | 16 | 2 | * | * | 15 | 5 | 80 | 20 | 3 | 559 |
| ប៉ៃលិន | * | * | * | * | * | * | * | * | * | * |
| **ការរួមបញ្ចូលនៃខេត្ត** | * | * | 1 | * | * | * | * | * | * | * |
| **តំបន់ឆ្នេរសមុទ្រ** | 27 | 11 | * | 5 | 23 | 4 | 90 | 10 | 2 | 776 |
| កំពត | 25 | 11 | * | 5 | 22 | 4 | 90 | 10 | 2 | 728 |
| កោះកុង | 2 | * | * | * | 1 | * | 80 | * | * | * |
| ព្រះសីហនុ | * | * | * | * | * | * | * | * | * | * |
| កែប | * | * | * | * | * | * | * | * | * | * |
| **ការរួមបញ្ចូលនៃខេត្ត** | 1 | * | * | * | * | * | * | * | * | * |
| **តំបន់ភ្នំ និងខ្ពង់រាប** | 39 | 2 | * | 5 | 32 | 7 | 80 | 10 | 3 | 711 |
| កំពង់ស្ពឺ | 19 | 1 | * | 2 | 16 | 3 | 90 | 10 | 1 | 497 |
| ក្រចេះ | 11 | * | * | 1 | 9 | 2 | 80 | 20 | 0 | 1,104 |
| មណ្ឌលគិរី | * | * | * | * | * | * | * | * | * | * |
| ព្រះវិហារ | 6 | * | * | 1 | 5 | 1 | 90 | 10 | 1 | 648 |
| រតនគិរី | * | * | * | * | * | * | * | * | * | * |
| ស្ទឹងត្រែង | 3 | * | * | * | 2 | 1 | 60 | 40 | 0 | 658 |
| **ការរួមបញ្ចូលនៃខេត្ត** | * | 1 | * | * | * | * | * | * | * | * |

## តារាង ៣.៣៧.ក. ទៀប ចំនួនការកាន់កាប់ដែលរាយការណ៍គិតជាពាន់ ផ្ទៃដីដាំដុះ ផ្ទៃដី និងបរិមាណប្រមូលផល ទិន្នផល នៅកម្រិតតំបន់ខេត្ត/ ថ្ងៃទី ០១ ខែកក្កដា ២០១៨ – ថ្ងៃទី ៣០ ខែមិថុនា ឆ្នាំ ២០១៩

| ខេត្ត/ តំបន់ | ក្បាលដី | | | | | ដីជុំវិញលំនៅដ្ឋាន | | | | | សរុប | | | | |
|---|---|---|---|---|---|---|---|---|---|---|---|---|---|---|---|
| | ការកាន់កាប់ដែលរាយការណ៍ | ផ្ទៃដីដាំដុះ | ផ្ទៃដីប្រមូល | បរិមាណប្រមូលផល | ទិន្នផល | ការកាន់កាប់ដែលរាយការណ៍ | ផ្ទៃដីដាំដុះ | ផ្ទៃដីប្រមូល | បរិមាណប្រមូលផល | ទិន្នផល | ការកាន់កាប់ដែលរាយការណ៍ | ផ្ទៃដីដាំដុះ | ផ្ទៃដីប្រមូល | បរិមាណប្រមូលផល | ទិន្នផល |
| | ចំនួន | ហិកតា | ហិកតា | តោន | គីឡូ/ហិកតាប្រមូលផល | ចំនួន | ហិកតា | ហិកតា | តោន | គីឡូ/ហិកតាប្រមូលផល | ចំនួន | ហិកតា | ហិកតា | តោន | គីឡូ/ហិកតាប្រមូលផល |
| **ប្រទេសកម្ពុជា** | 2 | 739 | 339 | 245 | 723 | 50 | 1,307 | 916 | 1,145 | 1,250 | 52 | 2,047 | 1,255 | 1,390 | 1,108 |
| **តំបន់វាលទំនាប** | 1 | 716 | 319 | 209 | 655 | 16 | 567 | 412 | 372 | 903 | 17 | 1,282 | 731 | 581 | 795 |
| កំពង់ចាម | * | * | * | * | * | 1 | 7 | 6 | 41 | 6,833 | 1 | 7 | 6 | 41 | 6,833 |
| កណ្ដាល | * | * | * | * | * | 1 | 6 | 1 | 3 | 3,000 | 1 | 7 | 2 | 4 | 2,000 |
| ភ្នំពេញ | * | * | * | * | * | * | * | * | * | * | * | * | * | * | * |
| ព្រៃវែង | * | * | * | * | * | 7 | 120 | 93 | 83 | 892 | 7 | 138 | 93 | 83 | 892 |
| ស្វាយរៀង | * | * | * | * | * | 4 | 106 | 103 | 129 | 1,252 | 4 | 108 | 105 | 130 | 1,238 |
| តាកែវ | * | * | * | * | * | 3 | 87 | 56 | 84 | 1,500 | 3 | 91 | 60 | 90 | 1,500 |
| ត្បូងឃ្មុំ | * | * | * | * | * | 1 | 239 | 153 | 32 | 209 | 2 | 929 | 465 | 231 | 497 |
| **ការរួមបញ្ចូលនៃខេត្ត** | 1 | 716 | 319 | 209 | 655 | * | * | * | * | * | * | * | * | * | * |
| **តំបន់បឹងទន្លេសាប** | * | * | * | * | * | 25 | 440 | 312 | 357 | 1,144 | 25 | 441 | 313 | 360 | 1,150 |
| បន្ទាយមានជ័យ | * | * | * | * | * | * | * | * | * | * | * | * | * | * | * |
| បាត់ដំបង | * | * | * | * | * | 1 | 16 | 15 | 26 | 1,733 | 1 | 16 | 15 | 26 | 1,733 |
| កំពង់ឆ្នាំង | * | * | * | * | * | 5 | 64 | 49 | 48 | 980 | 5 | 64 | 49 | 48 | 980 |
| កំពង់ធំ | * | * | * | * | * | 1 | 7 | 3 | 7 | 2,333 | 1 | 7 | 3 | 7 | 2,333 |
| ពោធិ៍សាត់ | * | * | * | * | * | 6 | 98 | 70 | 98 | 1,400 | 6 | 98 | 70 | 99 | 1,414 |
| សៀមរាប | * | * | * | * | * | 8 | 155 | 88 | 88 | 1,000 | 8 | 156 | 88 | 91 | 1,034 |
| ឧត្តរមានជ័យ | * | * | * | * | * | 3 | 77 | 64 | 49 | 766 | 3 | 77 | 64 | 49 | 766 |
| ប៉ៃលិន | * | * | * | * | * | * | * | * | * | * | * | * | * | * | * |
| **ការរួមបញ្ចូលនៃខេត្ត** | * | * | * | * | * | 1 | 23 | 23 | 41 | 1,783 | 1 | * | * | * | * |
| **តំបន់ឆ្នេរសមុទ្រ** | * | * | * | * | * | 2 | 120 | 66 | 128 | 1,939 | 2 | 125 | 68 | 131 | 1,926 |
| កំពត | * | * | * | * | * | 2 | 118 | 66 | 128 | 1,939 | 2 | 120 | 68 | 131 | 1,926 |
| កោះកុង | * | * | * | * | * | * | * | * | * | * | * | * | * | * | * |
| ព្រះសីហនុ | * | * | * | * | * | * | * | * | * | * | * | * | * | * | * |
| កែប | * | * | * | * | * | * | * | * | * | * | * | * | * | * | * |
| **ការរួមបញ្ចូលនៃខេត្ត** | * | * | * | * | * | * | * | * | * | * | * | * | * | * | * |
| **តំបន់ភ្នំ និងខ្ពង់រាប** | 1 | 17 | 17 | 30 | 1,765 | 8 | 181 | 127 | 288 | 2,268 | 8 | 198 | 143 | 318 | 2,224 |
| កំពង់ស្ពឺ | 1 | 12 | 12 | 20 | 1,667 | 5 | 71 | 70 | 216 | 3,086 | 5 | 83 | 82 | 236 | 2,878 |
| ក្រចេះ | * | * | * | * | * | 2 | 54 | 25 | 16 | 640 | 2 | 54 | 25 | 16 | 640 |
| មណ្ឌលគិរី | * | * | * | * | * | * | * | * | * | * | * | * | * | * | * |
| ព្រះវិហារ | * | * | * | * | * | 1 | 42 | 24 | 53 | 2,208 | 1 | 42 | 24 | 53 | 2,208 |
| រតនគិរី | * | * | * | * | * | * | * | * | * | * | * | * | * | * | * |
| ស្ទឹងត្រែង | * | * | * | * | * | * | * | * | * | * | * | * | * | * | * |
| **ការរួមបញ្ចូលនៃខេត្ត** | * | * | * | * | * | * | * | * | * | * | * | * | * | * | * |

*តារាង ៣.៣៧.៦. ទៀប ដែលបានដាំក្នុងក្បាលដី ចំនួនការកាន់កាប់ដែលរាយការណ៍គិតជាពាន់ ចែកទៅតាមការប្រើប្រាស់ជី ការប្រើប្រាស់ថ្នាំសម្លាប់សត្វល្អិត ការប្រើប្រាស់ប្រព័ន្ធស្រោចស្រព ការរក្សាស្តុកទុកដំណាំ បរិមាណរក្សាស្តុកទុក ចែកទៅតាមគោលដៅផលិតកម្មដំណាំដែលបានមកពីការប្រមូលផលទាំងអស់ បរិមាណ តម្លៃនៃការលក់ និងតម្លៃក្នុងមួយឯកតា នៅកម្រិតតំបន់ខេត្ត/ថ្ងៃទី ០១ ខែកក្កដា ២០១៨ – ថ្ងៃទី ៣០ ខែមិថុនា ឆ្នាំ ២០១៩*

| **ខេត្ត/ តំបន់** | **ក្បាលដី** | | | | | | | | | |
|---|---|---|---|---|---|---|---|---|---|---|
| | ការកាន់កាប់ដែលរាយការណ៍ | ជីដែលបានប្រើលើដំណាំ | ការប្រើប្រាស់ថ្នាំសម្លាប់សត្វល្អិត | ប្រព័ន្ធស្រោចស្រពដំណាំ | ការកាន់កាប់ដែលរាយការណ៍អំពីដំណាំសម្រាប់ប្រើប្រាស់ផ្ទាល់ខ្លួន | ការកាន់កាប់ដោយមានរាយការណ៍អំពីការលក់ដំណាំ | ចំណែកនៃដំណាំសម្រាប់ប្រើប្រាស់ផ្ទាល់ខ្លួន | ចំណែកនៃដំណាំដែលបានលក់ | បរិមាណសរុបនៃប្រភេទដំណាំដែលបានលក់ | តម្លៃឯកតាមធ្យម |
| | | កសិដ្ឋាន (ពាន់) | កសិដ្ឋាន (ពាន់) | កសិដ្ឋាន (ពាន់) | កសិដ្ឋាន (ពាន់) | កសិដ្ឋាន (ពាន់) | ភាគរយ | ភាគរយ | គីឡូ | រៀល |
| **ប្រទេសកម្ពុជា** | 1,997 | * | * | * | 1,575 | 514 | 70 | 30 | 208 | 2,471 |
| **តំបន់វាលទំនាប** | 959 | * | * | * | 611 | * | 40 | * | * | * |
| កំពង់ចាម | * | * | * | * | * | * | * | * | * | * |
| កណ្តាល | * | * | * | * | * | * | * | * | * | * |
| ភ្នំពេញ | * | * | * | * | * | * | * | * | * | * |
| ព្រៃវែង | * | * | * | * | * | * | * | * | * | * |
| ស្វាយរៀង | * | * | * | * | * | * | * | * | * | * |
| តាកែវ | * | * | * | * | * | * | * | * | * | * |
| ត្បូងឃ្មុំ | * | * | * | * | * | * | * | * | * | * |
| **ការរួមបញ្ចូលនៃខេត្ត** | 959 | * | * | * | 611 | * | 40 | * | * | * |
| **តំបន់បឹងទន្លេសាប** | * | * | * | * | * | * | * | * | * | * |
| បន្ទាយមានជ័យ | * | * | * | * | * | * | * | * | * | * |
| បាត់ដំបង | * | * | * | * | * | * | * | * | * | * |
| កំពង់ឆ្នាំង | * | * | * | * | * | * | * | * | * | * |
| កំពង់ធំ | * | * | * | * | * | * | * | * | * | * |
| ពោធិ៍សាត់ | * | * | * | * | * | * | * | * | * | * |
| សៀមរាប | * | * | * | * | * | * | * | * | * | * |
| ឧត្តរមានជ័យ | * | * | * | * | * | * | * | * | * | * |
| ប៉ៃលិន | * | * | * | * | * | * | * | * | * | * |
| **ការរួមបញ្ចូលនៃខេត្ត** | * | * | * | * | * | * | * | * | * | * |
| **តំបន់ឆ្នេរសមុទ្រ** | * | * | * | * | * | * | * | * | * | * |
| កំពត | * | * | * | * | * | * | * | * | * | * |
| កោះកុង | * | * | * | * | * | * | * | * | * | * |
| ព្រះសីហនុ | * | * | * | * | * | * | * | * | * | * |
| កែប | * | * | * | * | * | * | * | * | * | * |
| **ការរួមបញ្ចូលនៃខេត្ត** | * | * | * | * | * | * | * | * | * | * |
| **តំបន់ភ្នំ និងខ្ពង់រាប** | 751 | * | * | * | 751 | * | 90 | * | * | * |
| កំពង់ស្ពឺ | 731 | * | * | * | 731 | * | 90 | * | * | * |
| ក្រចេះ | * | * | * | * | * | * | * | * | * | * |
| មណ្ឌលគិរី | * | * | * | * | * | * | * | * | * | * |
| ព្រះវិហារ | * | * | * | * | * | * | * | * | * | * |
| រតនគិរី | * | * | * | * | * | * | * | * | * | * |
| ស្ទឹងត្រែង | * | * | * | * | * | * | * | * | * | * |
| **ការរួមបញ្ចូលនៃខេត្ត** | * | * | * | * | * | * | * | * | * | * |

*តារាង ៣.៣៧.គ. ទៀបដែលបានដាំក្នុងដីវិញលំនៅដ្ឋាន ចំនួនការកាន់កាប់ដែលរាយការណ៍គិតជាពាន់ ចែកទៅតាមការប្រើប្រាស់ជី ការប្រើប្រាស់ថ្នាំសម្លាប់សត្វល្អិត ការប្រើប្រាស់ប្រព័ន្ធស្រោចស្រព ការរក្សាស្តុកទុកដំណាំ បរិមាណរក្សាស្តុកទុក ចែកទៅតាមគោលដៅផលិតកម្មដំណាំដែលបានមកពីការប្រមូលផលទាំងអស់ បរិមាណ តម្លៃនៃការលក់ និងតម្លៃក្នុងមួយឯកតា នៅកម្រិតតំបន់ខេត្ត/ថ្ងៃទី ០១ ខែកក្កដា ២០១៨ – ថ្ងៃទី ៣០ ខែមិថុនា ឆ្នាំ ២០១៩*

| **ខេត្ត/ តំបន់** | **ដីជុំវិញលំនៅដ្ឋាន** | | | | | | | | | |
|---|---|---|---|---|---|---|---|---|---|---|
| | ការកាន់កាប់ដែលរាយការណ៍ | ដីដែលបានប្រើលើដំណាំ | ការប្រើប្រាស់ថ្នាំសម្លាប់សត្វល្អិត | ប្រព័ន្ធស្រោចស្រពដំណាំ | ការកាន់កាប់ដែលរាយការណ៍អំពីដំណាំសម្រាប់ប្រើប្រាស់ផ្ទាល់ខ្លួន | ការកាន់កាប់ដោយមានរាយការណ៍អំពីការលក់ដំណាំ | ចំណែកនៃដំណាំសម្រាប់ប្រើប្រាស់ផ្ទាល់ខ្លួន | ចំណែកនៃដំណាំដែលបានលក់ | បរិមាណសរុបនៃប្រភេទដំណាំដែលបានលក់ | តម្លៃឯកតាមធ្យម |
| | | កសិដ្ឋាន (ពាន់) | កសិដ្ឋាន (ពាន់) | កសិដ្ឋាន (ពាន់) | កសិដ្ឋាន (ពាន់) | កសិដ្ឋាន (ពាន់) | ភាគរយ | ភាគរយ | គីឡូ | រៀល |
| **ប្រទេសកម្ពុជា** | 50,297 | 6,535 | 1,202 | 15,405 | 37,768 | 3,106 | 90 | 10 | 316 | 4,202 |
| **តំបន់វាលទំនាប** | 15,932 | 1,876 | * | 4,942 | 11,906 | 1,316 | 90 | 10 | 80 | 4,465 |
| កំពង់ចាម | 577 | * | * | * | * | * | * | * | * | * |
| កណ្តាល | 598 | * | * | * | * | * | * | * | * | * |
| ភ្នំពេញ | * | * | * | * | * | * | * | * | * | * |
| ព្រៃវែង | 6,779 | 927 | * | 2,986 | 4,875 | * | 100 | * | * | * |
| ស្វាយរៀង | 3,814 | * | * | 961 | 3,505 | 652 | 90 | 10 | 49 | 4,756 |
| តាកែវ | 2,837 | * | * | 765 | 2,353 | * | 100 | * | * | * |
| ត្បូងឃ្មុំ | 1,284 | * | * | * | 633 | * | 60 | * | * | * |
| **ការរួមបញ្ចូលនៃខេត្ត** | * | 949 | * | * | 541 | 664 | 90 | 10 | 31 | 3,900 |
| **តំបន់បឹងទន្លេសាប** | 24,559 | 3,519 | 1,031 | 8,522 | 18,242 | 965 | 100 | * | * | * |
| បន្ទាយមានជ័យ | * | * | * | * | * | * | | * | * | * |
| បាត់ដំបង | 649 | * | * | * | 539 | * | 70 | * | * | * |
| កំពង់ឆ្នាំង | 4,935 | * | * | 1,738 | 3,628 | * | 100 | * | * | * |
| កំពង់ធំ | 720 | * | * | * | * | * | * | * | * | * |
| ពោធិ៍សាត់ | 6,331 | 1,511 | 946 | 3,123 | 4,475 | * | 100 | * | * | * |
| សៀមរាប | 8,029 | 1,244 | * | 3,146 | 5,840 | * | 100 | * | * | * |
| ឧត្តរមានជ័យ | 3,394 | * | * | * | 2,956 | * | 90 | * | * | * |
| ប៉ៃលិន | * | * | * | * | * | * | * | * | * | * |
| **ការរួមបញ្ចូលនៃខេត្ត** | 502 | 763 | * | 515 | 805 | 965 | 90 | * | * | * |
| **តំបន់ឆ្នេរសមុទ្រ** | 1,915 | 746 | * | 594 | 1,534 | * | * | * | * | * |
| កំពត | 1,861 | 746 | * | 594 | 1,534 | * | * | * | * | * |
| កោះកុង | * | * | * | * | * | * | * | * | * | * |
| ព្រះសីហនុ | * | * | * | * | * | * | * | * | * | * |
| កែប | * | * | * | * | * | * | * | * | * | * |
| **ការរួមបញ្ចូលនៃខេត្ត** | * | * | * | * | * | * | * | * | * | * |
| **តំបន់ភ្នំ និងខ្ពង់រាប** | 7,891 | * | * | 1,348 | 6,085 | 719 | 90 | 10 | 183 | 4,425 |
| កំពង់ស្ពឺ | 4,653 | * | * | * | 4,653 | 525 | 90 | 10 | 145 | 3,844 |
| ក្រចេះ | 1,967 | * | * | 591 | 609 | * | 100 | * | * | * |
| មណ្ឌលគិរី | * | * | * | * | * | * | * | * | * | * |
| ព្រះវិហារ | 1,023 | * | * | 624 | 678 | * | 80 | * | * | * |
| រតនគិរី | * | * | * | * | * | * | * | * | * | * |
| ស្ទឹងត្រែង | * | * | * | * | * | * | * | * | * | * |
| **ការរួមបញ្ចូលនៃខេត្ត** | * | * | * | * | * | * | * | * | * | * |

*តារាង ៣.៣៨.ក. ស្វាយ ចំនួនការកាន់កាប់ដែលរាយការណ៍គិតជាពាន់ ផ្ទៃដីដាំដុះ ផ្ទៃដី និងបរិមាណប្រមូលផល ទិន្នផល នៅកម្រិតតំបន់ខេត្ត/ ថ្ងៃទី ១ ខែកក្កដា ២០១៨ – ថ្ងៃទី ៣០ ខែមិថុនា ឆ្នាំ ២០១៩*

| ខេត្ត/ តំបន់ | ក្បាលដី | | | | | ដីជុំវិញលំនៅដ្ឋាន | | | | | សរុប | | | | |
|---|---|---|---|---|---|---|---|---|---|---|---|---|---|---|---|
| | ការកាន់កាប់ដែលរាយការណ៍ | ផ្ទៃដីដាំដុះ | ផ្ទៃដីប្រមូល | បរិមាណប្រមូលផល | ទិន្នផល | ការកាន់កាប់ដែលរាយការណ៍ | ផ្ទៃដីដាំដុះ | ផ្ទៃដីប្រមូល | បរិមាណប្រមូលផល | ទិន្នផល | ការកាន់កាប់ដែលរាយការណ៍ | ផ្ទៃដីដាំដុះ | ផ្ទៃដីប្រមូល | បរិមាណប្រមូលផល | ទិន្នផល |
| | ចំនួន | ហិកតា | ហិកតា | តោន | គីឡូ/ហិកតាប្រមូលផល | ចំនួន | ហិកតា | ហិកតា | តោន | គីឡូ/ហិកតាប្រមូលផល | ចំនួន | ហិកតា | ហិកតា | តោន | គីឡូ/ហិកតាប្រមូលផល |
| **ប្រទេសកម្ពុជា** | 38 | 69,028 | 35,156 | 263,896 | 7,506 | 296 | 27,736 | 20,788 | 95,862 | 4,611 | 327 | 96,765 | 55,944 | 359,758 | 6,431 |
| **តំបន់វាលទំនាប** | 19 | 17,031 | 8,724 | 133,004 | 15,246 | 96 | 6,648 | 5,507 | 42,025 | 7,631 | 113 | 23,679 | 14,231 | 175,029 | 12,299 |
| កំពង់ចាម | 9 | 7,491 | 3,460 | 54,780 | 15,832 | 7 | 733 | 520 | 6,951 | 13,367 | 15 | 8,224 | 3,980 | 61,731 | 15,510 |
| កណ្ដាល | 8 | 5,078 | 3,857 | 68,700 | 17,812 | 16 | 3,628 | 3,295 | 26,238 | 7,963 | 23 | 8,706 | 7,152 | 94,937 | 13,274 |
| ភ្នំពេញ | * | * | * | * | * | * | * | * | * | * | * | * | * | * | * |
| ព្រៃវែង | 1 | 336 | 168 | 3,283 | 19,542 | 27 | 986 | 693 | 3,192 | 4,606 | 28 | 1,322 | 861 | 6,474 | 7,519 |
| ស្វាយរៀង | * | 20 | * | * | * | 29 | 655 | 562 | 2,403 | 4,276 | 29 | 675 | 579 | 2,445 | 4,223 |
| តាកែវ | 1 | 2,019 | 827 | 5,851 | 7,075 | 15 | 600 | 394 | 3,094 | 7,853 | 16 | 2,619 | 1,221 | 8,945 | 7,326 |
| ត្បូងឃ្មុំ | * | * | * | * | * | 2 | 27 | 24 | 45 | 1,875 | 2 | 2,076 | 382 | 108 | 283 |
| **ការរួមបញ្ចូលនៃខេត្ត** | 1 | 2,107 | 413 | 390 | 944 | * | * | * | * | * | * | * | * | * | * |
| **តំបន់បឹងទន្លេសាប** | 11 | 33,962 | 12,845 | 98,448 | 7,664 | 135 | 7,095 | 3,868 | 22,998 | 5,946 | 144 | 41,057 | 16,713 | 121,446 | 7,267 |
| បន្ទាយមានជ័យ | * | * | * | * | * | 1 | 87 | 60 | 474 | 7,900 | 2 | 4,663 | 1,069 | 3,525 | 3,297 |
| បាត់ដំបង | 5 | 12,982 | 4,992 | 40,356 | 8,084 | 10 | 945 | 568 | 2,382 | 4,194 | 15 | 13,928 | 5,560 | 42,738 | 7,687 |
| កំពង់ឆ្នាំង | 1 | 415 | 3 | 14 | 4,667 | 26 | 1,112 | 969 | 4,167 | 4,300 | 27 | 1,527 | 972 | 4,180 | 4,300 |
| កំពង់ធំ | 1 | 2,842 | 2,421 | 12,082 | 4,990 | 8 | 195 | 154 | 1,141 | 7,409 | 9 | 3,038 | 2,575 | 13,223 | 5,135 |
| ពោធិ៍សាត់ | * | * | * | * | * | 23 | 850 | 363 | 4,025 | 11,088 | 23 | 1,918 | 576 | 5,737 | 9,960 |
| សៀមរាប | 2 | 199 | 182 | 1,681 | 9,236 | 45 | 1,320 | 929 | 5,515 | 5,936 | 47 | 1,519 | 1,111 | 7,196 | 6,477 |
| ឧត្ដរមានជ័យ | 1 | 8,087 | 2,343 | 21,713 | 9,267 | 20 | 1,863 | 772 | 4,398 | 5,697 | 20 | 9,951 | 3,115 | 26,111 | 8,382 |
| ប៉ៃលិន | 1 | 3,791 | 1,680 | 17,840 | 10,619 | 1 | 722 | 54 | 896 | 16,593 | 2 | 4,513 | 1,734 | 18,737 | 10,806 |
| **ការរួមបញ្ចូលនៃខេត្ត** | 1 | 5,645 | 1,224 | 4,763 | 3,891 | * | * | * | * | * | * | * | * | * | * |
| **តំបន់ឆ្នេរសមុទ្រ** | 4 | 14,078 | 12,342 | 26,025 | 2,109 | 25 | 10,097 | 9,723 | 21,909 | 2,253 | 28 | 24,174 | 22,065 | 47,934 | 2,172 |
| កំពត | 3 | 13,053 | 11,538 | 18,281 | 1,584 | 20 | 9,640 | 9,401 | 20,186 | 2,147 | 22 | 22,693 | 20,939 | 38,468 | 1,837 |
| កោះកុង | * | * | * | * | * | 2 | 37 | 32 | 75 | 2,344 | 2 | 81 | 67 | 238 | 3,552 |
| ព្រះសីហនុ | * | * | * | * | * | 1 | 137 | 101 | 112 | 1,109 | 1 | 332 | 217 | 482 | 2,221 |
| កែប | * | * | * | * | * | 2 | 283 | 189 | 1,536 | 8,127 | 3 | 1,069 | 842 | 8,746 | 10,387 |
| **ការរួមបញ្ចូលនៃខេត្ត** | 1 | 1,024 | 804 | 7,744 | 9,632 | * | * | * | * | * | * | * | * | * | * |
| **តំបន់ភ្នំ និងខ្ពង់រាប** | 4 | 3,958 | 1,245 | 6,419 | 5,156 | 39 | 3,897 | 1,690 | 8,931 | 5,285 | 42 | 7,855 | 2,935 | 15,349 | 5,230 |
| កំពង់ស្ពឺ | 3 | 1,704 | 706 | 3,871 | 5,483 | 21 | 2,500 | 1,018 | 4,678 | 4,595 | 23 | 4,204 | 1,724 | 8,549 | 4,959 |
| ក្រចេះ | * | * | * | * | * | 8 | 594 | 140 | 458 | 3,271 | 8 | 774 | 140 | 498 | 3,557 |
| មណ្ឌលគិរី | * | * | * | * | * | * | * | * | * | * | * | * | * | * | * |
| ព្រះវិហារ | 1 | 1,353 | 348 | 1,018 | 2,925 | 6 | 360 | 260 | 1,903 | 7,319 | 6 | 1,713 | 608 | 2,921 | 4,804 |
| រតនគិរី | * | * | * | * | * | * | * | * | * | * | * | * | * | * | * |
| ស្ទឹងត្រែង | * | * | * | * | * | 4 | 140 | 120 | 504 | 4,200 | 4 | 644 | 160 | 598 | 3,738 |
| **ការរួមបញ្ចូលនៃខេត្ត** | 1 | 901 | 191 | 1,529 | 8,005 | * | * | * | * | * | * | * | * | * | * |

*តារាង ៣.៣៨.ខ. ស្វាយ ដែលបានដាំក្នុងក្បាលដី ចំនួនការកាន់កាប់ដែលរាយការណ៍គិតជាពាន់ ចែកទៅតាមការប្រើប្រាស់ដី ការប្រើប្រាស់ថ្នាំសម្លាប់សត្វល្អិត ការប្រើប្រាស់ប្រព័ន្ធស្រោចស្រព ការរក្សាស្តុកទុកដំណាំ បរិមាណរក្សាស្តុកទុក ចែកទៅតាមគោលដៅផលិតកម្មដំណាំដែលបានមកពីការប្រមូលផលទាំងអស់ បរិមាណ តម្លៃនៃការលក់ និងតម្លៃក្នុងមួយឯកតា នៅកម្រិតតំបន់ខេត្ត/ថ្ងៃទី ០១ ខែកក្កដា ២០១៨ – ថ្ងៃទី ៣០ ខែមិថុនា ឆ្នាំ ២០១៩*

| ខេត្ត/ តំបន់ | ក្បាលដី | | | | | | | | | |
|---|---|---|---|---|---|---|---|---|---|---|
| | ការកាន់កាប់ដែលរាយការណ៍ | ដីដែលបានប្រើលើដំណាំ | ការប្រើប្រាស់ថ្នាំសម្លាប់សត្វល្អិត | ប្រព័ន្ធស្រោចស្រពដំណាំ | ការកាន់កាប់ដែលរាយការណ៍អំពីដំណាំសម្រាប់ប្រើប្រាស់ផ្ទាល់ខ្លួន | ការកាន់កាប់ដោយមានរាយការណ៍អំពីការលក់ដំណាំ | ចំណែកនៃដំណាំសម្រាប់ប្រើប្រាស់ផ្ទាល់ខ្លួន | ចំណែកនៃដំណាំដែលបានលក់ | បរិមាណសរុបនៃប្រភេទដំណាំដែលបានលក់ | តម្លៃឯកតាមធ្យម |
| | | កសិដ្ឋាន (ពាន់) | កសិដ្ឋាន (ពាន់) | កសិដ្ឋាន (ពាន់) | កសិដ្ឋាន (ពាន់) | កសិដ្ឋាន (ពាន់) | ភាគរយ | ភាគរយ | គីឡូ | រៀល |
| **ប្រទេសកម្ពុជា** | 38 | 23 | 19 | 16 | 11 | 20 | 20 | 80 | 237.83 | 1,344 |
| **តំបន់វាលទំនាប** | 19 | 15 | 12 | 11 | 4 | 12 | 10 | 90 | 123.74 | 844 |
| កំពង់ចាម | 9 | 7 | 5 | 4 | 1 | 6 | 0 | 90 | 54.39 | 748 |
| កណ្តាល | 8 | 6 | 6 | 6 | 2 | 6 | 10 | 90 | 60.03 | 903 |
| ភ្នំពេញ | * | * | * | * | * | * | * | * | * | * |
| ព្រៃវែង | 1 | * | * | 1 | * | 1 | * | 80 | 3.23 | 641 |
| ស្វាយរៀង | * | * | * | * | * | * | * | * | * | * |
| តាកែវ | 1 | 1 | * | * | * | * | * | * | * | * |
| ត្បូងឃ្មុំ | * | * | * | * | * | * | * | * | * | * |
| **ការរួមបញ្ចូលនៃខេត្ត** | 1 | 1 | 1 | 1 | 1 | * | 30 | * | * | * |
| **តំបន់បឹងទន្លេសាប** | 11 | 4 | 5 | 3 | 3 | 4 | 40 | 60 | 84.17 | 784 |
| បន្ទាយមានជ័យ | * | * | * | * | * | * | * | * | * | * |
| បាត់ដំបង | 5 | 2 | 3 | 1 | * | 2 | * | 100 | 40.19 | 834 |
| កំពង់ឆ្នាំង | 1 | * | * | * | * | * | * | * | * | * |
| កំពង់ធំ | 1 | * | * | * | * | * | * | * | * | * |
| ពោធិ៍សាត់ | * | * | * | * | * | * | * | * | * | * |
| សៀមរាប | 2 | * | * | 1 | 1 | * | 70 | * | * | * |
| ឧត្តរមានជ័យ | 1 | 1 | 1 | * | * | * | * | * | * | * |
| ប៉ៃលិន | 1 | * | 1 | * | * | * | * | * | * | * |
| **ការរួមបញ្ចូលនៃខេត្ត** | 1 | 1 | 1 | 1 | 2 | 2 | 30 | 40 | 43.98 | 552 |
| **តំបន់ឆ្នេរសមុទ្រ** | 4 | 3 | 2 | 1 | 2 | 3 | 20 | 80 | 25.30 | 4,683 |
| កំពត | 3 | 2 | 1 | 1 | 1 | 2 | 20 | 80 | 17.91 | 1,153 |
| កោះកុង | * | * | * | * | * | * | * | * | * | * |
| ព្រះសីហនុ | * | * | * | * | * | * | * | * | * | * |
| កែប | * | * | * | * | * | * | * | * | * | * |
| **ការរួមបញ្ចូលនៃខេត្ត** | 1 | 1 | * | * | 1 | 1 | 20 | 80 | 7.39 | 20,000 |
| **តំបន់ភ្នំ និងខ្ពង់រាប** | 4 | 1 | 1 | * | 2 | 1 | 60 | 40 | 4.61 | 1,022 |
| កំពង់ស្ពឺ | 3 | 1 | * | * | 2 | 1 | 70 | 30 | 3.55 | 791 |
| ក្រចេះ | * | * | * | * | * | * | * | * | * | * |
| មណ្ឌលគិរី | * | * | * | * | * | * | * | * | * | * |
| ព្រះវិហារ | 1 | * | * | * | * | * | * | * | * | * |
| រតនគិរី | * | * | * | * | * | * | * | * | * | * |
| ស្ទឹងត្រែង | * | * | * | * | * | * | * | * | * | * |
| **ការរួមបញ្ចូលនៃខេត្ត** | 1 | * | 1 | * | 1 | * | 30 | * | * | * |

*តារាង ៣.៣៨.ត. ស្វាយ ដែលបានដាំក្នុងដីវិញលំនៅដ្ឋានចំនួនការកាន់កាប់ដែលរាយការណ៍គិតជាពាន់ ចែកទៅតាមការប្រើប្រាស់ដី ការប្រើប្រាស់ថ្នាំសម្លាប់សត្វល្អិត ការប្រើប្រាស់ប្រព័ន្ធស្រោចស្រព ការរក្សាស្តុកទុកដំណាំ បរិមាណរក្សាស្តុកទុកចែកទៅតាមគោលដៅផលិតកម្មដំណាំដែលបានមកពីការប្រមូលផលទាំងអស់ បរិមាណ តម្លៃនៃការលក់ និងតម្លៃក្នុងមួយឯកតា នៅកម្រិតតំបន់ខេត្ត/ថ្ងៃទី ០១ ខែកក្កដា ២០១៨ – ថ្ងៃទី ៣០ ខែមិថុនា ឆ្នាំ ២០១៩*

| **ខេត្ត/ តំបន់** | **ដីជុំវិញលំនៅដ្ឋាន** | | | | | | | | | |
|---|---|---|---|---|---|---|---|---|---|---|
| | ការកាន់កាប់ដែលរាយការណ៍ | ដីដែលបានប្រើលើដំណាំ | ការប្រើប្រាស់ថ្នាំសម្លាប់សត្វល្អិត | ប្រព័ន្ធស្រោចស្រពដំណាំ | ការកាន់កាប់ដែលរាយការណ៍អំពីដំណាំសម្រាប់ប្រើប្រាស់ផ្ទាល់ខ្លួន | ការកាន់កាប់ដោយមានរាយការណ៍អំពីការលក់ដំណាំ | ចំណែកនៃដំណាំសម្រាប់ប្រើប្រាស់ផ្ទាល់ខ្លួន | ចំណែកនៃដំណាំដែលបានលក់ | បរិមាណសរុបនៃប្រភេទដំណាំដែលបានលក់ | តម្លៃឯកតាមធ្យម |
| | | កសិដ្ឋាន (ពាន់) | កសិដ្ឋាន (ពាន់) | កសិដ្ឋាន (ពាន់) | កសិដ្ឋាន (ពាន់) | កសិដ្ឋាន (ពាន់) | ភាគរយ | ភាគរយ | គីឡូ | រៀល |
| **ប្រទេសកម្ពុជា** | 296 | 54 | 20 | 83 | 228 | 48 | 80 | 20 | 49.48 | 8,533 |
| **តំបន់វាលទំនាប** | 96 | 25 | 11 | 41 | 75 | 18 | 80 | 20 | 27.90 | 14,226 |
| កំពង់ចាម | 7 | 1 | 1 | 2 | 6 | 2 | 80 | 20 | 2.30 | 910 |
| កណ្តាល | 16 | 7 | 7 | 8 | 8 | 8 | 40 | 60 | 22.75 | 22,481 |
| ភ្នំពេញ | * | * | * | * | * | * | * | * | * | * |
| ព្រៃវែង | 27 | 9 | 2 | 17 | 22 | 5 | 80 | 20 | 1.52 | 15,300 |
| ស្វាយរៀង | 29 | 5 | * | 6 | 24 | 2 | 90 | 0 | 0.72 | 858 |
| តាកែវ | 15 | 3 | 1 | 6 | 13 | 1 | 90 | 10 | 0.62 | 1,113 |
| ត្បូងឃ្មុំ | 2 | * | * | 1 | 2 | * | 100 | 0 | * | * |
| **ការរួមបញ្ចូលនៃខេត្ត** | * | * | * | * | * | * | * | * | * | * |
| **តំបន់បឹងទន្លេសាប** | 135 | 14 | 5 | 32 | 102 | 17 | 90 | 10 | 7.20 | 7,627 |
| បន្ទាយមានជ័យ | 1 | * | * | * | 1 | 1 | 70 | 30 | 0.34 | 727 |
| បាត់ដំបង | 10 | 2 | 1 | 2 | 7 | 3 | 70 | 30 | 1.55 | 19,088 |
| កំពង់ឆ្នាំង | 26 | 2 | 1 | 8 | 23 | 1 | 100 | 0 | 0.37 | 1,665 |
| កំពង់ធំ | 8 | 1 | * | 2 | 7 | 1 | 90 | 10 | 0.32 | 1,014 |
| ពោធិ៍សាត់ | 23 | 5 | 2 | 11 | 15 | 2 | 90 | 10 | 0.53 | 3,285 |
| សៀមរាប | 45 | 2 | * | 7 | 33 | 4 | 90 | 10 | 0.82 | 3,154 |
| ឧត្តរមានជ័យ | 20 | 3 | * | 2 | 15 | 5 | 80 | 20 | 2.40 | 11,884 |
| ប៉ៃលិន | 1 | * | 1 | * | * | 1 | * | 70 | 0.87 | 554 |
| **ការរួមបញ្ចូលនៃខេត្ត** | * | * | 1 | * | * | * | * | * | * | * |
| **តំបន់ឆ្នេរសមុទ្រ** | 25 | 10 | 3 | 3 | 22 | 7 | 70 | 30 | 11.29 | 917 |
| កំពត | 20 | 9 | 3 | 3 | 18 | 7 | 70 | 30 | 10.07 | 912 |
| កោះកុង | 2 | * | * | * | 2 | * | 100 | 0 | 0.01 | 1,012 |
| ព្រះសីហនុ | 1 | * | * | * | * | * | 90 | 10 | 0.08 | 500 |
| កែប | 2 | 1 | * | * | 2 | 0 | 80 | 10 | 1.13 | 1,029 |
| **ការរួមបញ្ចូលនៃខេត្ត** | * | * | * | * | * | * | * | * | * | * |
| **តំបន់ភ្នំ និងខ្ពង់រាប** | 39 | 4 | 1 | 7 | 29 | 5 | 90 | 10 | 3.08 | 1,556 |
| កំពង់ស្ពឺ | 21 | 2 | 1 | 4 | 18 | 2 | 90 | 10 | 1.66 | 682 |
| ក្រចេះ | 8 | 2 | * | 1 | 4 | 1 | 70 | 30 | 0.13 | 2,995 |
| មណ្ឌលគិរី | * | * | * | * | * | * | * | * | * | * |
| ព្រះវិហារ | 6 | * | * | 1 | 4 | 1 | 80 | 20 | 1.17 | 819 |
| រតនគិរី | * | * | * | * | * | * | * | * | * | * |
| ស្ទឹងត្រែង | 4 | * | * | 1 | 3 | 1 | 80 | 20 | 0.12 | 2,390 |
| **ការរួមបញ្ចូលនៃខេត្ត** | * | 1 | * | * | * | * | * | * | * | * |

*តារាង ៣.៣៩.ក. ម្នាស់ ចំនួនការកាន់កាប់ដែលរាយការណ៍គិតជាពាន់ ផ្ទៃដីដាំដុះ ផ្ទៃដី និងបរិមាណប្រមូលផល ទិន្នផល នៅកម្រិតតំបន់ខេត្ត/ថ្ងៃទី ១ ខែកក្កដា ២០១៨ – ថ្ងៃទី ៣០ ខែមិថុនា ឆ្នាំ ២០១៩*

| ខេត្ត/ តំបន់ | ក្បាលដី | | | | | ដីជុំវិញលំនៅដ្ឋាន | | | | | សរុប | | | | |
|---|---|---|---|---|---|---|---|---|---|---|---|---|---|---|---|
| | ការកាន់កាប់ដែលរាយការណ៍ | ផ្ទៃដីដាំដុះ | ផ្ទៃដីប្រមូល | បរិមាណប្រមូលផល | ទិន្នផល | ការកាន់កាប់ដែលរាយការណ៍ | ផ្ទៃដីដាំដុះ | ផ្ទៃដីប្រមូល | បរិមាណប្រមូលផល | ទិន្នផល | ការកាន់កាប់ដែលរាយការណ៍ | ផ្ទៃដីដាំដុះ | ផ្ទៃដីប្រមូល | បរិមាណប្រមូលផល | ទិន្នផល |
| | ចំនួន | ហិកតា | ហិកតា | តោន | គីឡូ/ហិកតាប្រមូលផល | ចំនួន | ហិកតា | ហិកតា | តោន | គីឡូ/ហិកតាប្រមូលផល | ចំនួន | ហិកតា | ហិកតា | តោន | គីឡូ/ហិកតាប្រមូលផល |
| **ប្រទេសកម្ពុជា** | 2 | 1,140 | 983 | 8,037 | 8,176 | 7 | 30 | 17 | 149 | 8,765 | 9 | 1,169 | 1,000 | 8,186 | 8,186 |
| **តំបន់វាលទំនាប** | * | * | * | * | * | 2 | 12 | 5 | 50 | 10,000 | 2 | 91 | 83 | 832 | 10,024 |
| កំពង់ចាម | * | * | * | * | * | * | * | * | * | * | * | * | * | * | * |
| កណ្ដាល | * | * | * | * | * | * | * | * | * | * | * | * | * | * | * |
| ភ្នំពេញ | * | * | * | * | * | * | * | * | * | * | * | * | * | * | * |
| ព្រៃវែង | * | * | * | * | * | * | * | * | * | * | * | * | * | * | * |
| ស្វាយរៀង | * | * | * | * | * | 1 | 3 | 3 | 21 | 7,000 | 2 | 4 | 4 | 26 | 6,500 |
| តាកែវ | * | * | * | * | * | * | * | * | * | * | * | * | * | * | * |
| ត្បូងឃ្មុំ | * | * | * | * | * | * | * | * | * | * | * | * | * | * | * |
| **ការរួមបញ្ចូលនៃខេត្ត** | * | * | * | * | * | 1 | 9 | 2 | 28 | 14,000 | 1 | 87 | 80 | 806 | 10,075 |
| **តំបន់បឹងទន្លេសាប** | 1 | 1,054 | 898 | 7,119 | 7,928 | 5 | 16 | 10 | 91 | 9,100 | 6 | 1,070 | 909 | 7,210 | 7,932 |
| បន្ទាយមានជ័យ | * | * | * | * | * | * | * | * | * | * | * | * | * | * | * |
| បាត់ដំបង | 1 | 1,034 | 878 | 7,005 | 7,978 | * | * | * | * | * | 1 | 1,035 | 878 | 7,005 | 7,978 |
| កំពង់ឆ្នាំង | * | * | * | * | * | * | * | * | * | * | 1 | 3 | 3 | 19 | 6,333 |
| កំពង់ធំ | * | * | * | * | * | * | * | * | * | * | * | * | * | * | * |
| ពោធិ៍សាត់ | * | * | * | * | * | 3 | 8 | 4 | 39 | 9,750 | 3 | 8 | 5 | 62 | 12,400 |
| សៀមរាប | * | * | * | * | * | 1 | 3 | 2 | 16 | 8,000 | 1 | 3 | 2 | 16 | 8,000 |
| ឧត្តរមានជ័យ | * | * | * | * | * | 1 | 2 | 2 | 17 | 8,500 | 1 | 2 | 2 | 17 | 8,500 |
| ប៉ៃលិន | * | * | * | * | * | * | * | * | * | * | * | * | * | * | * |
| **ការរួមបញ្ចូលនៃខេត្ត** | * | * | * | * | * | * | * | * | * | * | * | * | * | * | * |
| **តំបន់ឆ្នេរសមុទ្រ** | * | * | * | * | * | * | * | * | * | * | * | * | * | * | * |
| កំពត | * | * | * | * | * | * | * | * | * | * | * | * | * | * | * |
| កោះកុង | * | * | * | * | * | * | * | * | * | * | * | * | * | * | * |
| ព្រះសីហនុ | * | * | * | * | * | * | * | * | * | * | * | * | * | * | * |
| កែប | * | * | * | * | * | * | * | * | * | * | * | * | * | * | * |
| **ការរួមបញ្ចូលនៃខេត្ត** | * | * | * | * | * | * | * | * | * | * | * | * | * | * | * |
| **តំបន់ភ្នំ និងខ្ពង់រាប** | * | * | * | * | * | * | * | * | * | * | * | * | * | * | * |
| កំពង់ស្ពឺ | * | * | * | * | * | * | * | * | * | * | * | * | * | * | * |
| ក្រចេះ | * | * | * | * | * | * | * | * | * | * | * | * | * | * | * |
| មណ្ឌលគិរី | * | * | * | * | * | * | * | * | * | * | * | * | * | * | * |
| ព្រះវិហារ | * | * | * | * | * | * | * | * | * | * | * | * | * | * | * |
| រតនគិរី | * | * | * | * | * | * | * | * | * | * | * | * | * | * | * |
| ស្ទឹងត្រែង | * | * | * | * | * | * | * | * | * | * | * | * | * | * | * |
| **ការរួមបញ្ចូលនៃខេត្ត** | * | * | * | * | * | * | * | * | * | * | * | * | * | * | * |

*តារាង ៣.៣៩.ខ. ម្ចាស់ ដែលបានដាំក្នុងក្បាលដី ចំនួនការកាន់កាប់ដែលរាយការណ៍គិតជាពាន់ ចែកទៅតាមការប្រើប្រាស់ជី ការប្រើប្រាស់ថ្នាំសម្លាប់សត្វល្អិត ការប្រើប្រាស់ប្រព័ន្ធស្រោចស្រព ការរក្សាស្តុកទុកដំណាំ បរិមាណរក្សាស្តុកទុក ចែកទៅតាមគោលដៅផលិតកម្មដំណាំដែលបានមកពីការប្រមូលផលទាំងអស់ បរិមាណ តម្លៃនៃការលក់ និងតម្លៃក្នុងមួយឯកតា នៅកម្រិតតំបន់ខេត្ត/ថ្ងៃទី ១ ខែកក្កដា ២០១៨ – ថ្ងៃទី ៣០ ខែមិថុនា ឆ្នាំ ២០១៩*

| ខេត្ត/ តំបន់ | ក្បាលដី | | | | | | | | | |
|---|---|---|---|---|---|---|---|---|---|---|
| | ការកាន់កាប់ដែលរាយការណ៍ | ជីដែលបានប្រើលើដំណាំ | ការប្រើប្រាស់ថ្នាំសម្លាប់សត្វល្អិត | ប្រព័ន្ធស្រោចស្រពដំណាំ | ការកាន់កាប់ដែលរាយការណ៍អំពីដំណាំសម្រាប់ប្រើប្រាស់ផ្ទាល់ខ្លួន | ការកាន់កាប់ដោយមានរាយការណ៍អំពីការលក់ដំណាំ | ចំណែកនៃដំណាំសម្រាប់ប្រើប្រាស់ផ្ទាល់ខ្លួន | ចំណែកនៃដំណាំដែលបានលក់ | បរិមាណសរុបនៃប្រភេទដំណាំដែលបានលក់ | តម្លៃឯកតាមធ្យម |
| | | កសិដ្ឋាន (ពាន់) | កសិដ្ឋាន (ពាន់) | កសិដ្ឋាន (ពាន់) | កសិដ្ឋាន (ពាន់) | កសិដ្ឋាន (ពាន់) | ភាគរយ | ភាគរយ | គីឡូ | រៀល |
| **ប្រទេសកម្ពុជា** | 2 | 2 | 1 | 1 | 1 | 1 | 50 | 50 | 7,724 | 1,123 |
| **តំបន់វាលទំនាប** | * | * | * | * | * | * | * | * | * | * |
| កំពង់ចាម | * | * | * | * | * | * | * | * | * | * |
| កណ្តាល | * | * | * | * | * | * | * | * | * | * |
| ភ្នំពេញ | * | * | * | * | * | * | * | * | * | * |
| ព្រៃវែង | * | * | * | * | * | * | * | * | * | * |
| ស្វាយរៀង | * | * | * | * | * | * | * | * | * | * |
| តាកែវ | * | * | * | * | * | * | * | * | * | * |
| ត្បូងឃ្មុំ | * | * | * | * | * | * | * | * | * | * |
| **ការរួមបញ្ចូលនៃខេត្ត** | * | * | * | * | * | * | * | * | * | * |
| **តំបន់បឹងទន្លេសាប** | 1 | 1 | 1 | 1 | 1 | 1 | 20 | 80 | 6,945 | 1,160 |
| បន្ទាយមានជ័យ | * | * | * | * | * | * | * | * | * | * |
| បាត់ដំបង | 1 | 1 | 1 | 1 | * | 1 | 0 | 100 | 6,833 | 1,126 |
| កំពង់ឆ្នាំង | * | * | * | * | * | * | * | * | * | * |
| កំពង់ធំ | * | * | * | * | * | * | * | * | * | * |
| ពោធិ៍សាត់ | * | * | * | * | * | * | * | * | * | * |
| សៀមរាប | * | * | * | * | * | * | * | * | * | * |
| ឧត្តរមានជ័យ | * | * | * | * | * | * | * | * | * | * |
| ប៉ៃលិន | * | * | * | * | * | * | * | * | * | * |
| **ការរួមបញ្ចូលនៃខេត្ត** | * | * | * | * | 1 | * | 20 | * | * | * |
| **តំបន់ឆ្នេរសមុទ្រ** | * | * | * | * | * | * | * | * | * | * |
| កំពត | * | * | * | * | * | * | * | * | * | * |
| កោះកុង | * | * | * | * | * | * | * | * | * | * |
| ព្រះសីហនុ | * | * | * | * | * | * | * | * | * | * |
| កែប | * | * | * | * | * | * | * | * | * | * |
| **ការរួមបញ្ចូលនៃខេត្ត** | * | * | * | * | * | * | * | * | * | * |
| **តំបន់ភ្នំ និងខ្ពង់រាប** | * | * | * | * | * | * | * | * | * | * |
| កំពង់ស្ពឺ | * | * | * | * | * | * | * | * | * | * |
| ក្រចេះ | * | * | * | * | * | * | * | * | * | * |
| មណ្ឌលគិរី | * | * | * | * | * | * | * | * | * | * |
| ព្រះវិហារ | * | * | * | * | * | * | * | * | * | * |
| រតនគិរី | * | * | * | * | * | * | * | * | * | * |
| ស្ទឹងត្រែង | * | * | * | * | * | * | * | * | * | * |
| **ការរួមបញ្ចូលនៃខេត្ត** | * | * | * | * | * | * | * | * | * | * |

*តារាង ៣.៣៩.ត. ម្នាស់ ដែលបានដាំក្នុងដីវិញលំនៅដ្ឋាន ចំនួនការកាន់កាប់ដែលរាយការណ៍គិតជាពាន់ ចែកទៅតាមការប្រើប្រាស់ជី ការប្រើប្រាស់ថ្នាំសម្លាប់សត្វល្អិត ការប្រើប្រាស់ប្រព័ន្ធស្រោចស្រព ការរក្សាស្តុកទុកដំណាំ បរិមាណរក្សាស្តុកទុក ចែកទៅតាមគោលដៅផលិតកម្មដំណាំដែលបានមកពីការប្រមូលផលទាំងអស់ បរិមាណ តម្លៃនៃការលក់ និងតម្លៃក្នុងមួយឯកតា នៅកម្រិតកម្រិតតំបន់ខេត្ត/ ថ្ងៃទី ០១ ខែកក្កដា ២០១៨ – ថ្ងៃទី ៣០ ខែមិថុនា ឆ្នាំ ២០១៩*

| ខេត្ត/ តំបន់ | ដីជុំវិញលំនៅដ្ឋាន | | | | | | | | | |
|---|---|---|---|---|---|---|---|---|---|---|
| | ការកាន់កាប់ដែលរាយការណ៍ | ជីដែលបានប្រើលើដំណាំ | ការប្រើប្រាស់ថ្នាំសម្លាប់សត្វល្អិត | ប្រព័ន្ធស្រោចស្រពដំណាំ | ការកាន់កាប់ដែលរាយការណ៍អំពីដំណាំសម្រាប់ប្រើប្រាស់ផ្ទាល់ខ្លួន | ការកាន់កាប់ដោយមានរាយការណ៍អំពីការលក់ដំណាំ | ចំណែកនៃដំណាំសម្រាប់ប្រើប្រាស់ផ្ទាល់ខ្លួន | ចំណែកនៃដំណាំដែលបានលក់ | បរិមាណសរុបនៃប្រភេទដំណាំដែលបានលក់ | តម្លៃឯកតាមធ្យម |
| | | កសិដ្ឋាន (ពាន់) | កសិដ្ឋាន (ពាន់) | កសិដ្ឋាន (ពាន់) | កសិដ្ឋាន (ពាន់) | កសិដ្ឋាន (ពាន់) | ភាគរយ | ភាគរយ | គីឡូ | រៀល |
| **ប្រទេសកម្ពុជា** | 7 | 1 | 0 | 3 | 5 | 1 | 90 | 10 | 47 | 2,168 |
| **តំបន់វាលទំនាប** | 2 | * | * | 1 | 2 | * | 80 | * | * | * |
| កំពង់ចាម | * | * | * | * | * | * | * | * | * | * |
| កណ្តាល | * | * | * | * | * | * | * | * | * | * |
| ភ្នំពេញ | * | * | * | * | * | * | * | * | * | * |
| ព្រៃវែង | * | * | * | * | * | * | * | * | * | * |
| ស្វាយរៀង | 1 | * | * | * | 1 | * | 80 | * | * | * |
| តាកែវ | * | * | * | * | * | * | * | * | * | * |
| ត្បូងឃ្មុំ | * | * | * | * | * | * | * | * | * | * |
| **ការរួមបញ្ចូលនៃខេត្ត** | * | * | * | 1 | * | * | * | * | * | * |
| **តំបន់បឹងទន្លេសាប** | 5 | 1 | * | 2 | 3 | 1 | 90 | 10 | 14 | 2,195 |
| បន្ទាយមានជ័យ | * | * | * | * | * | * | * | * | * | * |
| បាត់ដំបង | * | * | * | * | * | * | * | * | * | * |
| កំពង់ឆ្នាំង | * | * | * | * | * | * | * | * | * | * |
| កំពង់ធំ | * | * | * | * | * | * | * | * | * | * |
| ពោធិ៍សាត់ | 3 | 1 | * | 1 | 2 | * | 100 | * | * | * |
| សៀមរាប | 1 | * | * | * | * | * | * | * | * | * |
| ឧត្តរមានជ័យ | 1 | * | * | * | * | * | * | * | * | * |
| ប៉ៃលិន | * | * | * | * | * | * | * | * | * | * |
| **ការរួមបញ្ចូលនៃខេត្ត** | * | * | * | * | 1 | * | 80 | * | * | * |
| **តំបន់ឆ្នេរសមុទ្រ** | * | * | * | * | * | * | * | * | * | * |
| កំពត | * | * | * | * | * | * | * | * | * | * |
| កោះកុង | * | * | * | * | * | * | * | * | * | * |
| ព្រះសីហនុ | * | * | * | * | * | * | * | * | * | * |
| កែប | * | * | * | * | * | * | * | * | * | * |
| **ការរួមបញ្ចូលនៃខេត្ត** | * | * | * | * | * | * | * | * | * | * |
| **តំបន់ភ្នំ និងខ្ពង់រាប** | * | * | * | * | * | * | * | * | * | * |
| កំពង់ស្ពឺ | * | * | * | * | * | * | * | * | * | * |
| ក្រចេះ | * | * | * | * | * | * | * | * | * | * |
| មណ្ឌលគិរី | * | * | * | * | * | * | * | * | * | * |
| ព្រះវិហារ | * | * | * | * | * | * | * | * | * | * |
| រតនគិរី | * | * | * | * | * | * | * | * | * | * |
| ស្ទឹងត្រែង | * | * | * | * | * | * | * | * | * | * |
| **ការរួមបញ្ចូលនៃខេត្ត** | * | * | * | * | * | * | * | * | * | * |

## *តារាង ៣.៤០. ទុរេន ចំនួនការកាន់កាប់ដែលរាយការណ៍គិតជាពាន់ ផ្ទៃដីដាំដុះ ផ្ទៃដីប្រមូលផល នៅកម្រិតតំបន់ខេត្ត/ ថ្ងៃទី ០១ ខែកក្កដា ២០១៨ – ថ្ងៃទី ៣០ ខែមិថុនា ឆ្នាំ ២០១៩*

| **ខេត្ត/ តំបន់** | **ដំណាំដែលត្រូវបានដាំដុះ** | | | | | | | | |
|---|---|---|---|---|---|---|---|---|---|
| | ទុរេន | | | | | | | | |
| | ក្បាលដី | | | ដីជុំវិញលំនៅដ្ឋាន | | | សរុប | | |
| | ការកាន់កាប់ដែលរាយការណ៍ | ផ្ទៃដីដាំដុះ | ផ្ទៃដីប្រមូល | ការកាន់កាប់ដែលរាយការណ៍ | ផ្ទៃដីដាំដុះ | ផ្ទៃដីប្រមូល | ការកាន់កាប់ដែលរាយការណ៍ | ផ្ទៃដីដាំដុះ | ផ្ទៃដីប្រមូល |
| | ចំនួន (ពាន់) | ហិកតា | ហិកតា | ចំនួន (ពាន់) | ហិកតា | ហិកតា | ចំនួន (ពាន់) | ហិកតា | ហិកតា |
| **ប្រទេសកម្ពុជា** | 5 | 3,617 | 1,925 | 6 | 1,055 | 604 | 10 | 4,672 | 2,529 |
| **តំបន់វាលទំនាប** | 1 | 962 | 740 | * | * | * | 2 | 1,152 | 778 |
| កំពង់ចាម | * | * | * | * | * | * | * | * | * |
| កណ្ដាល | * | * | * | * | * | * | * | * | * |
| ភ្នំពេញ | * | * | * | * | * | * | * | * | * |
| ព្រៃវែង | * | * | * | * | * | * | * | * | * |
| ស្វាយរៀង | * | * | * | * | * | * | * | * | * |
| តាកែវ | * | * | * | * | * | * | * | * | * |
| ត្បូងឃ្មុំ | 1 | 844 | 650 | * | * | * | 1 | 894 | 656 |
| **ការរួមបញ្ចូលនៃខេត្ត** | * | * | * | * | * | * | * | * | * |
| **តំបន់បឹងទន្លេសាប** | 1 | 572 | 220 | 2 | 187 | 83 | 3 | 759 | 303 |
| បន្ទាយមានជ័យ | * | * | * | * | * | * | * | * | * |
| បាត់ដំបង | 1 | 102 | 17 | 2 | 166 | 83 | 2 | 269 | 100 |
| កំពង់ឆ្នាំង | * | * | * | * | * | * | * | * | * |
| កំពង់ធំ | * | * | * | * | * | * | * | * | * |
| ពោធិ៍សាត់ | * | * | * | * | * | * | 1 | 273 | 3 |
| សៀមរាប | * | * | * | * | * | * | * | * | * |
| ឧត្តរមានជ័យ | * | * | * | * | * | * | * | * | * |
| ប៉ៃលិន | * | * | * | * | * | * | * | * | * |
| **ការរួមបញ្ចូលនៃខេត្ត** | * | * | * | 1 | 21 | 0 | * | * | * |
| **តំបន់ឆ្នេរសមុទ្រ** | 2 | 1,809 | 951 | 2 | 580 | 479 | 4 | 2,389 | 1,430 |
| កំពត | 2 | 818 | 458 | 2 | 494 | 426 | 4 | 1,311 | 884 |
| កោះកុង | * | * | * | * | * | * | * | * | * |
| ព្រះសីហនុ | * | * | * | * | * | * | * | * | * |
| កែប | * | * | * | * | * | * | * | * | * |
| **ការរួមបញ្ចូលនៃខេត្ត** | * | * | * | * | * | * | * | * | * |
| **តំបន់ភ្នំ និងខ្ពង់រាប** | 1 | 274 | 13 | 1 | 98 | 3 | 1 | 372 | 17 |
| កំពង់ស្ពឺ | * | * | * | * | * | * | * | * | * |
| ក្រចេះ | * | * | * | * | * | * | 1 | 42 | 4 |
| មណ្ឌលគិរី | * | * | * | * | * | * | * | * | * |
| ព្រះវិហារ | * | * | * | * | * | * | * | * | * |
| រតនគិរី | * | * | * | * | * | * | * | * | * |
| ស្ទឹងត្រែង | * | * | * | * | * | * | * | * | * |
| **ការរួមបញ្ចូលនៃខេត្ត** | * | * | * | 1 | 99 | 3 | 1 | 331 | 12 |

## តារាង ៣.៤១. ខ្ទុរ និងស្រកានាគ ចំនួនការកាន់កាប់ដែលរាយការណ៍គិតជាពាន់ ផ្ទៃដីដាំដុះ ផ្ទៃដីប្រមូលផល នៅកម្រិតតំបន់ខេត្ត/ ថ្ងៃទី ០១ ខែកក្កដា ២០១៨ – ថ្ងៃទី ៣០ ខែមិថុនា ឆ្នាំ ២០១៩

| ខេត្ត/ តំបន់ | ដំណាំដែលត្រូវបានដាំដុះ | | | | | | | | | | | | |
|---|---|---|---|---|---|---|---|---|---|---|---|---|---|
| | ខ្ទុរ | | | | | | | | | ស្រកានាគ | | | |
| | ក្បាលដី | | | ដីជុំវិញលំនៅដ្ឋាន | | | សរុប | | | ក្បាលដី | ដីជុំវិញលំនៅដ្ឋាន | | |
| | ការកាន់កាប់ ដែលរាយការណ៍ | ផ្ទៃដីដាំដុះ | ផ្ទៃដីប្រមូល | ការកាន់កាប់ ដែលរាយការណ៍ | ផ្ទៃដីដាំដុះ | ផ្ទៃដីប្រមូល | ការកាន់កាប់ ដែលរាយការណ៍ | ផ្ទៃដីដាំដុះ | ផ្ទៃដីប្រមូល | ការកាន់កាប់ ដែលរាយការណ៍ | ការកាន់កាប់ ដែលរាយការណ៍ | ផ្ទៃដីដាំដុះ | ផ្ទៃដីប្រមូល |
| | ចំនួន (ពាន់) | ហិកតា | ហិកតា | ចំនួន (ពាន់) | ហិកតា | ហិកតា | ចំនួន (ពាន់) | ហិកតា | ហិកតា | ចំនួន (ពាន់) | ចំនួន (ពាន់) | ហិកតា | ហិកតា |
| **ប្រទេសកម្ពុជា** | 2 | 101 | 47 | 63 | 1,101 | 781 | 64 | 1,208 | 828 | * | 4 | 19 | 14 |
| **តំបន់វាលទំនាប** | 1 | 49 | 10 | 24 | 390 | 296 | 25 | 439 | 305 | * | 1 | 6 | 6 |
| កំពង់ចាម | * | * | * | 1 | 15 | 7 | 1 | 16 | 8 | * | * | * | * |
| កណ្ដាល | * | * | * | 2 | 37 | 31 | 2 | 41 | 34 | * | * | * | * |
| ភ្នំពេញ | * | * | * | * | * | * | * | * | * | * | * | * | * |
| ព្រៃវែង | * | * | * | 6 | 92 | 69 | 6 | 97 | 73 | * | * | * | * |
| ស្វាយរៀង | * | * | * | 12 | 204 | 166 | 12 | 206 | 166 | * | 1 | 3 | 3 |
| តាកែវ | * | * | * | 2 | 28 | 10 | 2 | 64 | 10 | * | * | * | * |
| ត្បូងឃ្មុំ | * | * | * | 1 | 9 | 7 | 1 | 9 | 7 | * | * | * | * |
| **ការរួមបញ្ចូលនៃខេត្ត** | * | * | * | * | * | * | * | * | * | * | * | * | * |
| **តំបន់បឹងទន្លេសាប** | * | * | * | 35 | 513 | 298 | 35 | 523 | 308 | * | 3 | 12 | 8 |
| បន្ទាយមានជ័យ | * | * | * | * | * | * | * | * | * | * | * | * | * |
| បាត់ដំបង | * | * | * | 1 | 33 | 25 | 1 | 33 | 25 | * | * | * | * |
| កំពង់ឆ្នាំង | * | * | * | 6 | 64 | 40 | 6 | 70 | 46 | * | * | * | * |
| កំពង់ធំ | * | * | * | 2 | 18 | 10 | 2 | 18 | 10 | * | * | * | * |
| ពោធិ៍សាត់ | * | * | * | 8 | 85 | 47 | 8 | 88 | 50 | * | 1 | 2 | 1 |
| សៀមរាប | * | * | * | 11 | 180 | 106 | 11 | 181 | 107 | * | 1 | 3 | 3 |
| ឧត្តរមានជ័យ | * | * | * | 7 | 124 | 61 | 7 | 124 | 61 | * | * | * | * |
| ប៉ៃលិន | * | * | * | 1 | 10 | 9 | 1 | 10 | 9 | * | * | * | * |
| **ការរួមបញ្ចូលនៃខេត្ត** | * | * | * | * | * | * | * | * | * | * | 1 | 7 | 4 |
| **តំបន់ឆ្នេរសមុទ្រ** | * | * | * | 1 | 79 | 73 | 1 | 115 | 98 | * | * | * | * |
| កំពត | * | * | * | 1 | 69 | 65 | 1 | 71 | 67 | * | * | * | * |
| កោះកុង | * | * | * | * | * | * | * | * | * | * | * | * | * |
| ព្រះសីហនុ | * | * | * | * | * | * | * | * | * | * | * | * | * |
| កែប | * | * | * | * | * | * | * | * | * | * | * | * | * |
| **ការរួមបញ្ចូលនៃខេត្ត** | * | * | * | * | * | * | 1 | 44 | 32 | * | * | * | * |
| **តំបន់ភ្នំ និងខ្ពង់រាប** | * | * | * | 3 | 47 | 115 | 3 | 131 | 116 | * | * | * | * |
| កំពង់ស្ពឺ | * | * | * | 1 | 9 | 87 | 1 | 88 | 88 | * | * | * | * |
| ក្រចេះ | * | * | * | * | * | * | * | * | * | * | * | * | * |
| មណ្ឌលគិរី | * | * | * | * | * | * | * | * | * | * | * | * | * |
| ព្រះវិហារ | * | * | * | 1 | 27 | 19 | 1 | 27 | 19 | * | * | * | * |
| រតនគិរី | * | * | * | * | * | * | * | * | * | * | * | * | * |
| ស្ទឹងត្រែង | * | * | * | * | * | * | * | * | * | * | * | * | * |
| **ការរួមបញ្ចូលនៃខេត្ត** | * | * | * | 1 | 11 | 9 | 1 | 16 | 9 | * | * | * | * |

## *តារាង ៣.៤២. ល្មុត និងត្របែក ចំនួនការកាន់កាប់ដែលរាយការណ៍គិតជាពាន់ ផ្ទៃដីដាំដុះ ផ្ទៃដីប្រមូលផល នៅកម្រិតតំបន់ខេត្ត/ ថ្ងៃទី ០១ ខែកក្កដា ២០១៨ – ថ្ងៃទី ៣០ ខែមិថុនា ឆ្នាំ ២០១៩*

| ខេត្ត/ តំបន់ | ដំណាំដែលត្រូវបានដាំដុះ | | | | | | | | | | | | |
|---|---|---|---|---|---|---|---|---|---|---|---|---|---|
| | ល្មុត | | | | | | | | | ត្របែក | | | |
| | ក្បាលដី | | | ដីជុំវិញលំនៅដ្ឋាន | | | សរុប | | | ក្បាលដី | ដីជុំវិញលំនៅដ្ឋាន | | |
| | ការកាន់កាប់ដែលរាយការណ៍ | ផ្ទៃដីដាំដុះ | ផ្ទៃដីប្រមូល | ការកាន់កាប់ដែលរាយការណ៍ | ផ្ទៃដីដាំដុះ | ផ្ទៃដីប្រមូល | ការកាន់កាប់ដែលរាយការណ៍ | ផ្ទៃដីដាំដុះ | ផ្ទៃដីប្រមូល | ការកាន់កាប់ដែលរាយការណ៍ | ការកាន់កាប់ដែលរាយការណ៍ | ផ្ទៃដីដាំដុះ | ផ្ទៃដីប្រមូល |
| | ចំនួន (ពាន់) | ហិកតា | ហិកតា | ចំនួន (ពាន់) | ហិកតា | ហិកតា | ចំនួន (ពាន់) | ហិកតា | ហិកតា | ចំនួន (ពាន់) | ចំនួន (ពាន់) | ហិកតា | ហិកតា |
| **ប្រទេសកម្ពុជា** | 2 | 479 | 407 | 6 | 287 | 230 | 7 | 766 | 636 | * | 11 | 127 | 93 |
| **តំបន់វាលទំនាប** | 2 | 391 | 318 | 1 | 79 | 76 | 2 | 470 | 395 | * | 3 | 42 | 28 |
| កំពង់ចាម | * | * | * | * | * | * | 1 | 12 | 8 | * | * | * | * |
| កណ្ដាល | 1 | 386 | 315 | * | * | * | 2 | 457 | 386 | * | * | * | * |
| ភ្នំពេញ | * | * | * | * | * | * | * | * | * | * | * | * | * |
| ព្រៃវែង | * | * | * | * | * | * | * | * | * | * | 1 | 12 | 8 |
| ស្វាយរៀង | * | * | * | * | * | * | * | * | * | * | 1 | 15 | 14 |
| តាកែវ | * | * | * | * | * | * | * | * | * | * | 1 | 12 | 3 |
| ត្បូងឃ្មុំ | * | * | * | * | * | * | * | * | * | * | * | * | * |
| **ការរួមបញ្ចូលនៃខេត្ត** | * | * | * | 1 | 79 | 76 | * | * | * | * | * | * | * |
| **តំបន់បឹងទន្លេសាប** | * | * | * | 5 | 163 | 114 | 5 | 244 | 195 | * | 8 | 85 | 65 |
| បន្ទាយមានជ័យ | * | * | * | * | * | * | * | * | * | * | * | * | * |
| បាត់ដំបង | * | * | * | 1 | 87 | 74 | 2 | 166 | 153 | * | * | * | * |
| កំពង់ឆ្នាំង | * | * | * | 1 | 15 | 15 | 1 | 15 | 15 | * | 1 | 15 | 14 |
| កំពង់ធំ | * | * | * | * | * | * | * | * | * | * | * | * | * |
| ពោធិ៍សាត់ | * | * | * | 1 | 10 | 9 | 1 | 11 | 10 | * | 4 | 26 | 18 |
| សៀមរាប | * | * | * | * | * | * | * | * | * | * | 1 | 6 | 4 |
| ឧត្ដរមានជ័យ | * | * | * | 1 | 20 | 15 | 1 | 20 | 15 | * | 1 | 22 | 22 |
| ប៉ៃលិន | * | * | * | * | * | * | * | * | * | * | * | * | * |
| **ការរួមបញ្ចូលនៃខេត្ត** | * | * | * | 1 | 32 | 1 | 1 | 32 | 1 | * | 1 | 16 | 7 |
| **តំបន់ឆ្នេរសមុទ្រ** | * | * | * | * | * | * | * | * | * | * | * | * | * |
| កំពត | * | * | * | * | * | * | * | * | * | * | * | * | * |
| កោះកុង | * | * | * | * | * | * | * | * | * | * | * | * | * |
| ព្រះសីហនុ | * | * | * | * | * | * | * | * | * | * | * | * | * |
| កែប | * | * | * | * | * | * | * | * | * | * | * | * | * |
| **ការរួមបញ្ចូលនៃខេត្ត** | * | * | * | * | * | * | * | * | * | * | * | * | * |
| **តំបន់ភ្នំ និងខ្ពង់រាប** | * | * | * | * | * | * | * | * | * | * | * | * | * |
| កំពង់ស្ពឺ | * | * | * | * | * | * | * | * | * | * | * | * | * |
| ក្រចេះ | * | * | * | * | * | * | * | * | * | * | * | * | * |
| មណ្ឌលគិរី | * | * | * | * | * | * | * | * | * | * | * | * | * |
| ព្រះវិហារ | * | * | * | * | * | * | * | * | * | * | * | * | * |
| រតនគិរី | * | * | * | * | * | * | * | * | * | * | * | * | * |
| ស្ទឹងត្រែង | * | * | * | * | * | * | * | * | * | * | * | * | * |
| **ការរួមបញ្ចូលនៃខេត្ត** | * | * | * | * | * | * | * | * | * | * | * | * | * |

*តារាង ៣.៤៣. ព្រីង និងមៀន ចំនួនការកាន់កាប់ដែលរាយការណ៍គិតជាពាន់ ផ្ទៃដីដាំដុះ ផ្ទៃដីប្រមូលផល នៅកម្រិតតំបន់ខេត្ត/ថ្ងៃទី ០១ ខែកក្កដា ២០១៨ – ថ្ងៃទី ៣០ ខែមិថុនា ឆ្នាំ ២០១៩*

| ខេត្ត/ តំបន់ | ដំណាំដែលត្រូវបានដាំដុះ | | | | | | | |
|---|---|---|---|---|---|---|---|---|
| | ព្រីង | | | | មៀន | | | |
| | ក្បាលដី | ដីជុំវិញលំនៅដ្ឋាន | | | ក្បាលដី | | | ដីជុំវិញលំនៅដ្ឋាន |
| | ការកាន់កាប់ ដែលរាយការណ៍ | ការកាន់កាប់ ដែលរាយការណ៍ | ផ្ទៃដីដាំដុះ | ផ្ទៃដីប្រមូល | ការកាន់កាប់ ដែលរាយការណ៍ | ផ្ទៃដីដាំដុះ | ផ្ទៃដីប្រមូល | ការកាន់កាប់ ដែលរាយការណ៍ |
| | ចំនួន (ពាន់) | ចំនួន (ពាន់) | ហិកតា | ហិកតា | ចំនួន (ពាន់) | ហិកតា | ហិកតា | ចំនួន (ពាន់) |
| **ប្រទេសកម្ពុជា** | * | 4 | 105 | 39 | 2 | 3,688 | 1,734 | * |
| **តំបន់វាលទំនាប** | * | 1 | 10 | 9 | * | * | * | * |
| កំពង់ចាម | * | * | * | * | * | * | * | * |
| កណ្ដាល | * | * | * | * | * | * | * | * |
| ភ្នំពេញ | * | * | * | * | * | * | * | * |
| ព្រៃវែង | * | * | * | * | * | * | * | * |
| ស្វាយរៀង | * | * | * | * | * | * | * | * |
| តាកែវ | * | * | * | * | * | * | * | * |
| ត្បូងឃ្មុំ | * | * | * | * | * | * | * | * |
| **ការរួមបញ្ចូលនៃខេត្ត** | * | 1 | 10 | 9 | * | * | * | * |
| **តំបន់បឹងទន្លេសាប** | * | 3 | 95 | 31 | 2 | 3,688 | 1,734 | * |
| បន្ទាយមានជ័យ | * | * | * | * | * | * | * | * |
| បាត់ដំបង | * | * | * | * | 2 | 2,726 | 1,249 | * |
| កំពង់ឆ្នាំង | * | * | * | * | * | * | * | * |
| កំពង់ធំ | * | * | * | * | * | * | * | * |
| ពោធិ៍សាត់ | * | 2 | 21 | 9 | * | * | * | * |
| សៀមរាប | * | 1 | 67 | 14 | * | * | * | * |
| ឧត្ដរមានជ័យ | * | * | * | * | * | * | * | * |
| ប៉ៃលិន | * | * | * | * | * | * | * | * |
| **ការរួមបញ្ចូលនៃខេត្ត** | * | 1 | 7 | 7 | * | * | * | * |
| **តំបន់ឆ្នេរសមុទ្រ** | * | * | * | * | * | * | * | * |
| កំពត | * | * | * | * | * | * | * | * |
| កោះកុង | * | * | * | * | * | * | * | * |
| ព្រះសីហនុ | * | * | * | * | * | * | * | * |
| កែប | * | * | * | * | * | * | * | * |
| **ការរួមបញ្ចូលនៃខេត្ត** | * | * | * | * | * | * | * | * |
| **តំបន់ភ្នំ និងខ្ពង់រាប** | * | * | * | * | * | * | * | * |
| កំពង់ស្ពឺ | * | * | * | * | * | * | * | * |
| ក្រចេះ | * | * | * | * | * | * | * | * |
| មណ្ឌលគិរី | * | * | * | * | * | * | * | * |
| ព្រះវិហារ | * | * | * | * | * | * | * | * |
| រតនគិរី | * | * | * | * | * | * | * | * |
| ស្ទឹងត្រែង | * | * | * | * | * | * | * | * |
| **ការរួមបញ្ចូលនៃខេត្ត** | * | * | * | * | * | * | * | * |

## *តារាង ៣.៤៤. ទឹកដោះ ល្ហុង និងខ្ទិត ចំនួនការកាន់កាប់ដែលរាយការណ៍គិតជាពាន់ ផ្ទៃដីដាំដុះ  ផ្ទៃដីប្រមូលផល នៅកម្រិតតំបន់ខេត្ត/ថ្ងៃទី ០១  ខែកក្កដា ២០១៨ – ថ្ងៃទី ៣០ ខែមិថុនា ឆ្នាំ ២០១៩*

| ខេត្ត/ តំបន់ | ដំណាំដែលត្រូវបានដាំដុះ | | | | | | | | | | | |
|---|---|---|---|---|---|---|---|---|---|---|---|---|
| | ទឹកដោះ | | | | ល្ហុង | | | | ខ្ទិត | | | |
| | ក្បាលដី | ដីជុំវិញលំនៅដ្ឋាន | | | ក្បាលដី | ដីជុំវិញលំនៅដ្ឋាន | | | ក្បាលដី | ដីជុំវិញលំនៅដ្ឋាន | | |
| | ការកាន់កាប់ដែលរាយការណ៍ | ការកាន់កាប់ដែលរាយការណ៍ | ផ្ទៃដីដាំដុះ | ផ្ទៃដីប្រមូល | ការកាន់កាប់ដែលរាយការណ៍ | ការកាន់កាប់ដែលរាយការណ៍ | ផ្ទៃដីដាំដុះ | ផ្ទៃដីប្រមូល | ការកាន់កាប់ដែលរាយការណ៍ | ការកាន់កាប់ដែលរាយការណ៍ | ផ្ទៃដីដាំដុះ | ផ្ទៃដីប្រមូល |
| | ចំនួន (ពាន់) | ចំនួន (ពាន់) | ហិកតា | ហិកតា | ចំនួន (ពាន់) | ចំនួន (ពាន់) | ហិកតា | ហិកតា | ចំនួន (ពាន់) | ចំនួន (ពាន់) | ហិកតា | ហិកតា |
| **ប្រទេសកម្ពុជា** | * | 15 | 154 | 124 | * | 15 | 78 | 70 | * | 6 | 37 | 30 |
| **តំបន់វាលទំនាប** | * | 2 | 25 | 23 | * | 8 | 60 | 57 | * | 5 | 23 | 18 |
| កំពង់ចាម | * | * | * | * | * | * | * | * | * | * | * | * |
| កណ្ដាល | * | * | * | * | * | * | * | * | * | * | * | * |
| ភ្នំពេញ | * | * | * | * | * | * | * | * | * | * | * | * |
| ព្រៃវែង | * | 1 | 8 | 7 | * | 2 | 4 | 4 | * | 1 | 7 | 5 |
| ស្វាយរៀង | * | 1 | 9 | 8 | * | 6 | 13 | 12 | * | 2 | 12 | 12 |
| តាកែវ | * | * | * | * | * | * | * | * | * | 1 | 2 | 1 |
| ត្បូងឃ្មុំ | * | * | * | * | * | * | * | * | * | * | * | * |
| **ការរួមបញ្ចូលនៃខេត្ត** | * | 1 | 8 | 8 | * | * | * | * | * | 1 | 3 | * |
| **តំបន់បឹងទន្លេសាប** | * | 10 | 103 | 76 | * | 6 | 16 | 13 | * | 1 | 13 | 11 |
| បន្ទាយមានជ័យ | * | * | * | * | * | * | * | * | * | * | * | * |
| បាត់ដំបង | * | * | * | * | * | 1 | 1 | 1 | * | * | * | * |
| កំពង់ឆ្នាំង | * | 5 | 63 | 42 | * | * | * | * | * | * | * | * |
| កំពង់ធំ | * | * | * | * | * | * | * | * | * | * | * | * |
| ពោធិ៍សាត់ | * | 1 | 9 | 8 | * | 1 | * | * | * | 1 | 2 | 0 |
| សៀមរាប | * | 1 | 8 | 6 | * | 1 | 2 | * | * | * | * | * |
| ឧត្តរមានជ័យ | * | 2 | 17 | 14 | * | 4 | 12 | 10 | * | * | * | * |
| ប៉ៃលិន | * | * | * | * | * | * | * | * | * | * | * | * |
| **ការរួមបញ្ចូលនៃខេត្ត** | * | 1 | 7 | 6 | * | * | * | * | * | 1 | 11 | 11 |
| **តំបន់ឆ្នេរសមុទ្រ** | * | * | * | * | * | * | * | * | * | * | * | * |
| កំពត | * | * | * | * | * | * | * | * | * | * | * | * |
| កោះកុង | * | * | * | * | * | * | * | * | * | * | * | * |
| ព្រះសីហនុ | * | * | * | * | * | * | * | * | * | * | * | * |
| កែប | * | * | * | * | * | * | * | * | * | * | * | * |
| **ការរួមបញ្ចូលនៃខេត្ត** | * | * | * | * | * | * | * | * | * | * | * | * |
| **តំបន់ភ្នំ និងខ្ពង់រាប** | * | 2 | 17 | 17 | * | 1 | 2 | 0 | * | * | * | * |
| កំពង់ស្ពឺ | * | 1 | 16 | 16 | * | * | * | * | * | * | * | * |
| ក្រចេះ | * | * | * | * | * | * | * | * | * | * | * | * |
| មណ្ឌលគិរី | * | * | * | * | * | * | * | * | * | * | * | * |
| ព្រះវិហារ | * | * | * | * | * | * | * | * | * | * | * | * |
| រតនគិរី | * | * | * | * | * | * | * | * | * | * | * | * |
| ស្ទឹងត្រែង | * | * | * | * | * | * | * | * | * | * | * | * |
| **ការរួមបញ្ចូលនៃខេត្ត** | * | * | * | * | * | * | * | * | * | * | * | * |

*តារាង ៣.៤៥. ដីចែកទៅតាមចំណាត់ប្រភេទ ចំនួនការកាន់កាប់ដែលរាយការណ៍គិតជាពាន់នៅកម្រិតតំបន់ខេត្ត/ថ្ងៃទី ០១ ខែកក្កដា ឆ្នាំ ២០១៨ -ថ្ងៃទី ៣០ ខែមិថុនា ឆ្នាំ ២០១៩*

| ខេត្ត/ តំបន់ | ប្រភេទដីចែកទៅតាមចំណាត់ | | | | |
|---|---|---|---|---|---|
| | ដីជុំវិញលំនៅដ្ឋាន រួមទាំងអគារកសិកម្មនិងកសិដ្ឋាន | ព្រៃឈើនិងដីព្រៃផ្សេងទៀត | ដីបណ្តោះអាសន្នឬវាលស្មៅអចិន្ត្រៃយ៍ | ដីទំនេរ | ដីផ្សេងទៀត )ថ្ម ដីសើម។ ល។( |
| **ប្រទេសកម្ពុជា** | 862 | 57 | 53 | 49 | 82 |
| **តំបន់វាលទំនាប** | 314 | 8 | 18 | 21 | 24 |
| កំពង់ចាម | 30 | 2 | 11 | 3 | 2 |
| កណ្តាល | 29 | 1 | 1 | * | 9 |
| ភ្នំពេញ | 3 | * | * | * | 1 |
| ព្រៃវែង | 60 | 1 | 1 | 12 | 3 |
| ស្វាយរៀង | 71 | * | 1 | 2 | 1 |
| តាកែវ | 81 | 4 | 3 | 2 | 1 |
| ត្បូងឃ្មុំ | 39 | * | * | * | 7 |
| ការរួមបញ្ចូលនៃខេត្ត | * | 1 | * | 1 | * |
| **តំបន់បឹងទន្លេសាប** | 321 | 28 | 20 | 16 | 34 |
| បន្ទាយមានជ័យ | 9 | 10 | 1 | 1 | 8 |
| បាត់ដំបង | 38 | 6 | 14 | 7 | 6 |
| កំពង់ឆ្នាំង | 53 | 2 | 2 | 1 | 11 |
| កំពង់ធំ | 54 | 3 | * | 1 | 7 |
| ពោធិ៍សាត់ | 48 | 3 | 2 | 2 | 2 |
| សៀមរាប | 84 | 2 | * | 2 | * |
| ឧត្តរមានជ័យ | 30 | 2 | * | 1 | * |
| ប៉ៃលិន | 5 | * | * | * | * |
| ការរួមបញ្ចូលនៃខេត្ត | * | * | 1 | * | * |
| **តំបន់ឆ្នេរសមុទ្រ** | 93 | 4 | 11 | 2 | 4 |
| កំពត | 80 | 3 | 11 | 1 | 3 |
| កោះកុង | 8 | 1 | * | * | 1 |
| ព្រះសីហនុ | 2 | * | * | * | * |
| កែប | 3 | * | * | * | * |
| ការរួមបញ្ចូលនៃខេត្ត | * | * | * | * | * |
| **តំបន់ភ្នំ និងខ្ពង់រាប** | 134 | 18 | 4 | 10 | 21 |
| កំពង់ស្ពឺ | 76 | 5 | 3 | 8 | * |
| ក្រចេះ | 22 | 2 | * | * | 1 |
| មណ្ឌលគិរី | 2 | * | * | * | * |
| ព្រះវិហារ | 16 | 5 | * | * | 19 |
| រតនគិរី | 11 | 6 | 1 | 1 | * |
| ស្ទឹងត្រែង | 8 | * | * | * | * |
| ការរួមបញ្ចូលនៃខេត្ត | * | * | * | 1 | 1 |

*តារាង ៣.៤៦. ចំនួនការកាន់កាប់ដែលមានក្បាលដី ដីលំនៅ ឬដីទាំងពីរប្រភេទ គិតជាពាន់ នៅកម្រិតតំបន់ខេត្ត/ថ្ងៃទី ០១ ខែកក្កដា ឆ្នាំ ២០១៨ - ថ្ងៃទី ៣០ ខែមិថុនា ឆ្នាំ ២០១៩*

| ខេត្ត/ តំបន់ | ចំនួនការកាន់កាប់សរុប | ចំនួនសរុបការកាន់កាប់ដែលរាយការណ៍អំពីដំណាំ | ការកាន់កាប់ជាមួយក្បាលដីតែមួយ | ការកាន់កាប់ជាមួយដីលំនៅតែមួយ | ការកាន់កាប់ទាំងពីក្បាលដី និងដីលំនៅ |
|---|---|---|---|---|---|
| **ប្រទេសកម្ពុជា** | 1,726 | 1,517 | 807 | 176 | 534 |
| **តំបន់វាលទំនាប** | 717 | 624 | 371 | 67 | 186 |
| កំពង់ចាម | 117 | 102 | 74 | 17 | 11 |
| កណ្ដាល | 107 | 84 | 59 | 17 | 8 |
| ភ្នំពេញ | 21 | 12 | 10 | 1 | 1 |
| ព្រៃវែង | 139 | 126 | 67 | 6 | 53 |
| ស្វាយរៀង | 89 | 87 | 18 | 4 | 65 |
| តាកែវ | 142 | 123 | 65 | 18 | 39 |
| ត្បូងឃ្មុំ | 102 | 90 | 78 | 4 | 8 |
| ការរួមបញ្ចូលនៃខេត្ត | * | * | * | * | * |
| **តំបន់បឹងទន្លេសាប** | 611 | 529 | 259 | 67 | 203 |
| បន្ទាយមានជ័យ | 79 | 70 | 62 | 2 | 5 |
| បាត់ដំបង | 104 | 90 | 62 | 3 | 25 |
| កំពង់ឆ្នាំង | 81 | 69 | 24 | 12 | 34 |
| កំពង់ធំ | 119 | 98 | 66 | 8 | 25 |
| ពោធិ៍សាត់ | 59 | 50 | 3 | 17 | 30 |
| សៀមរាប | 126 | 113 | 37 | 19 | 57 |
| ឧត្ដរមានជ័យ | 36 | 34 | 4 | 5 | 25 |
| ប៉ៃលិន | 7 | 6 | 2 | 1 | 2 |
| ការរួមបញ្ចូលនៃខេត្ត | * | * | * | * | * |
| **តំបន់ឆ្នេរសមុទ្រ** | 135 | 119 | 34 | 14 | 71 |
| កំពត | 105 | 99 | 26 | 9 | 64 |
| កោះកុង | 14 | 9 | 3 | 3 | 2 |
| ព្រះសីហនុ | 11 | 6 | 4 | 1 | 1 |
| កែប | 5 | 5 | 1 | * | 3 |
| ការរួមបញ្ចូលនៃខេត្ត | * | * | * | * | * |
| **តំបន់ភ្នំ និងខ្ពង់រាប** | 264 | 246 | 143 | 28 | 75 |
| កំពង់ស្ពឺ | 137 | 128 | 72 | 19 | 37 |
| ក្រចេះ | 43 | 38 | 18 | 4 | 17 |
| មណ្ឌលគិរី | 9 | 8 | 7 | 1 | * |
| ព្រះវិហារ | 32 | 31 | 16 | 1 | 14 |
| រតនគិរី | 28 | 26 | 23 | 1 | 2 |
| ស្ទឹងត្រែង | 15 | 14 | 7 | 1 | 6 |
| ការរួមបញ្ចូលនៃខេត្ត | * | * | * | * | * |

*តារាង ៣.៤៧. ការកាន់កាប់ដែលមានក្បាលដី (ដំណាំ និង បសុសត្វ/និងឬ/ បសុសត្វ និងឬ/ វារីវប្បកម្ម) ចំនួនសរុប និងចំនួនក្បាលដីមធ្យម នៅកម្រិតតំបន់ខេត្ត/ ថ្ងៃទី ០១ ខែកក្កដា ឆ្នាំ ២០១៨ - ថ្ងៃទី ៣០ ខែមិថុនា ឆ្នាំ ២០១៩*

| ខេត្ត/ តំបន់ | ការកាន់កាប់ដែលរាយការណ៍ពីក្បាលដី | ចំនួនសរុបក្បាលដី | ចំនួនក្បាលដីមធ្យម មួយកសិដ្ឋាន |
|---|---|---|---|
| **ប្រទេសកម្ពុជា** | 1.532.402 | 3.397.874 | 2 |
| **តំបន់វាលទំនាប** | 625.282 | 1.386.049 | 2 |
| កំពង់ចាម | 102.779 | 199.458 | 2 |
| កណ្ដាល | 86.768 | 144.638 | 2 |
| ភ្នំពេញ | 13.022 | 18.600 | 1 |
| ព្រៃវែង | 121.672 | 303.896 | 2 |
| ស្វាយរៀង | 84.014 | 210.586 | 2 |
| តាកែវ | 125.692 | 315.408 | 2 |
| ត្បូងឃ្មុំ | 91.335 | 193.462 | 2 |
| **តំបន់បឹងទន្លេសាប** | 536.891 | 1.222.329 | 2 |
| បន្ទាយមានជ័យ | 70.713 | 182.331 | 3 |
| បាត់ដំបង | 91.495 | 176.462 | 2 |
| កំពង់ឆ្នាំង | 76.034 | 213.074 | 3 |
| កំពង់ធំ | 103.050 | 248.917 | 2 |
| ពោធិ៍សាត់ | 50.292 | 107.040 | 2 |
| សៀមរាប | 105.804 | 203.200 | 2 |
| ឧត្តរមានជ័យ | 33.479 | 82.146 | 2 |
| ប៉ៃលិន | 6.025 | 9.158 | 2 |
| **តំបន់ឆ្នេរសមុទ្រ** | 120.179 | 274.009 | 2 |
| កំពត | 100.723 | 243.695 | 2 |
| កោះកុង | 9.152 | 13.607 | 1 |
| ព្រះសីហនុ | 5.598 | 9.881 | 2 |
| កែប | 4.707 | 6.826 | 1 |
| **តំបន់ភ្នំ និងខ្ពង់រាប** | 250.050 | 515.488 | 2 |
| កំពង់ស្ពឺ | 131.489 | 279.779 | 2 |
| ក្រចេះ | 38.798 | 74.055 | 2 |
| មណ្ឌលគិរី | 8.704 | 15.159 | 2 |
| ព្រះវិហារ | 31.185 | 75.854 | 2 |
| រតនគិរី | 25.840 | 51.684 | 2 |
| ស្ទឹងត្រែង | 14.034 | 18.957 | 1 |

# ជំពូក ៤៖ ការចិញ្ចឹមបសុសត្វ និងបសុបក្សី

*តារាង ៤.១. បសុសត្វ៖ សត្វពាហនៈ និងសត្វល្អិតដែលបានរាយការណ៍ដោយគ្រួសារកសិកម្ម គិតជាពាន់ក្បាល តាមតំបន់/រាជធានី ខេត្ត ចាប់ពីថ្ងៃទី១ ខែកក្កដា ឆ្នាំ២០១៨ ដល់ថ្ងៃទី៣០ ខែមិថុនា ឆ្នាំ២០១៩*

| | កម្រិតថ្នាក់ជាតិ/តំបន់ | | | | |
|---|---|---|---|---|---|
| | ទូទាំងប្រទេស | តំបន់ទំនាប | តំបន់ទន្លេសាប | តំបន់មាត់សមុទ្រ | តំបន់ខ្ពង់រាប និង តំបន់ភ្នំ |
| ចំនួនគ្រួសារកានកាប់ការងារកសិកម្មសរុប (គិតជាពាន់) | 1726 | 717 | 611 | 135 | 264 |
| | | | | | |
| *សេះ* | 1 | 1 | * | * | * |
| | | | | | |
| *គោ* | 658 | 269 | 210 | 62 | 116 |
| យកសាច់ | 65 | 24 | 22 | 5 | 14 |
| បង្កាត់ពូជ | 98 | 31 | 44 | 11 | 12 |
| លក់រស់ | 456 | 197 | 137 | 41 | 81 |
| ផ្សេងៗ (រួមទាំងគោទឹកដោះ កម្លាំងអូសទាញ) | 38 | 17 | 7 | 5 | 10 |
| | | | | | |
| *ក្របី* | 81 | 28 | 34 | 6 | 12 |
| កម្លាំងអូសទាញ | 13 | 3 | 6 | 1 | 3 |
| លក់រស់ | 45 | 16 | 19 | 4 | 6 |
| ផ្សេងៗ (រួមទាំងបង្កាត់ពូជ យកសាច់) | 23 | 10 | 9 | 1 | 3 |
| | | | | | |
| *ពពែ* | 1 | * | 1 | * | * |
| | | | | | |
| *ជ្រូក* | 134 | 43 | 42 | 14 | 35 |
| យកសាច់ | 21 | 7 | 4 | 4 | 6 |
| បង្កាត់ពូជ | 20 | 5 | 6 | 2 | 6 |
| លក់រស់ | 93 | 31 | 31 | 8 | 23 |
| ផ្សេងៗ | 1 | * | * | * | * |
| | | | | | |
| *បសុបក្សី* [1( | 1080 | 414 | 374 | 117 | 175 |
| មាន់ | 7 | 2 | 4 | * | 1 |
| មាន់ស្រែ | 1058 | 406 | 365 | 114 | 172 |
| ទា | 8 | 3 | 3 | 1 | 1 |
| ទាស្រែ | 195 | 79 | 63 | 29 | 24 |
| ក្ងាន | 9 | 4 | 2 | 1 | 1 |
| ផ្សេងៗ រួមទាំងគ្រួច ព្រាប) ត្រចៀកកាំ មាន់ទួរគី) | 1 | * | 1 | * | * |
| | | | | | |
| *សត្វល្អិត* )2( | **1** | * | * | * | * |

**កំណត់សំគាល់៖** សញ្ញា (*( តំណាងឱ្យលេខ 0 ឬលេខមានចំនួនតិចតួច

(1) The sum of the different poultry times may not sum to the Poultry total, as many holdings report multiple types of poultry raised on the same holding.

(2) ប្រភេទសត្វល្អិតរួមទាំងការចិញ្ចឹមចង្រិត និងសត្វល្អិតដទៃទៀត

*តារាង ៤.២. បសុសត្វ និង សត្វល្មិតដែលបានរាយការណ៍ គិតជាពាន់ក្បាល តាមតំបន់/រាជធានី ខេត្ត ចាប់ពីថ្ងៃទី១ ខែកក្កដា ឆ្នាំ២០១៨ ដល់ថ្ងៃទី៣០ ខែមិថុនា ឆ្នាំ២០១៩*

| | គ្រួសារ កសិកម្មសរុប (ពាន់គ្រួសារ) | Equines | គោ | | | | | ក្របី | | | |
|---|---|---|---|---|---|---|---|---|---|---|---|
| | | សរុប (ពាន់) | សរុប (ពាន់) | យកសាច់ (ពាន់) | បង្កាត់ពូជ (ពាន់) | លក់រស់ (ពាន់) | ផ្សេងៗ (១) (ពាន់) | សរុប (ពាន់) | កម្លាំងអូសទាញ (ពាន់) | លក់រស់ (ពាន់) | ផ្សេងៗ (២) (ពាន់) |
| **ទូទាំងប្រទេស** | 1726 | 1 | 658 | 65 | 98 | 456 | 38 | 81 | 13 | 45 | 23 |
| **តំបន់ទំនាប** | 717 | 1 | 269 | 24 | 31 | 197 | 17 | 28 | 3 | 16 | 10 |
| កំពង់ចាម | 117 | * | 38 | * | 3 | 31 | * | 3 | * | 2 | * |
| កណ្ដាល | 107 | * | 25 | * | * | 20 | 3 | 1 | * | * | * |
| រាជធានីភ្នំពេញ | 21 | * | 4 | * | * | 2 | 1 | * | * | * | * |
| ព្រៃវែង | 139 | * | 72 | * | 6 | 65 | * | 4 | * | 4 | * |
| ស្វាយរៀង | 89 | * | 50 | 23 | 5 | 21 | 1 | 16 | 1 | 6 | 9 |
| តាកែវ | 142 | * | 63 | * | 12 | 43 | * | * | * | * | * |
| ត្បូងឃ្មុំ | 102 | * | 18 | * | 3 | 15 | * | 2 | * | 2 | * |
| ខេត្តរួមបញ្ចូលគ្នា | * | * | * | 1 | 3 | * | 12 | 2 | 2 | 2 | 1 |
| **តំបន់ទន្លេសាប** | 611 | * | 210 | 22 | 44 | 137 | 7 | 34 | 6 | 19 | 9 |
| បន្ទាយមានជ័យ | 79 | * | 14 | 2 | * | 12 | * | 1 | * | 1 | * |
| បាត់ដំបង | 104 | * | 35 | * | 7 | 27 | * | * | * | * | * |
| កំពង់ឆ្នាំង | 81 | * | 35 | 4 | 8 | 21 | 2 | 7 | * | 4 | * |
| កំពង់ធំ | 119 | * | 41 | 16 | 6 | 18 | 1 | 13 | 3 | 5 | 5 |
| ពោធិ៍សាត់ | 59 | * | 24 | * | 4 | 18 | * | 9 | 2 | 6 | 1 |
| សៀមរាប | 126 | * | 52 | * | 18 | 32 | * | 4 | * | 3 | * |
| ឧត្តរមានជ័យ | 36 | * | 8 | * | 1 | 7 | * | * | * | * | * |
| ប៉ៃលិន | 7 | * | 1 | * | * | 1 | * | * | * | * | * |
| ខេត្តរួមបញ្ចូលគ្នា | * | * | | 1 | 1 | * | 3 | * | 1 | * | 3 |
| **តំបន់មាត់សមុទ្រ** | 135 | * | 62 | 5 | 11 | 41 | 5 | 6 | 1 | 4 | 1 |
| កំពត | 105 | * | 57 | 5 | 10 | 37 | 5 | 3 | * | 1 | * |
| កោះកុង | 14 | * | 1 | * | 1 | 1 | * | 3 | * | 2 | * |
| ព្រះសីហនុ | 11 | * | 1 | * | * | 1 | * | * | * | * | * |
| កែប | 5 | * | 2 | * | * | 2 | * | * | * | * | * |
| ខេត្តរួមបញ្ចូលគ្នា | * | * | * | * | * | * | * | 1 | 1 | 1 | 1 |
| **តំបន់ខ្ពង់រាប និងតំបន់ភ្នំ** | 264 | * | 116 | 14 | 12 | 81 | 10 | 12 | 3 | 6 | 3 |
| កំពង់ស្ពឺ | 137 | * | 72 | 5 | 8 | 51 | 7 | * | * | * | * |
| ក្រចេះ | 43 | * | 15 | * | 2 | 13 | * | 3 | * | 2 | * |
| មណ្ឌលគិរី | 9 | * | 3 | * | * | 2 | * | 1 | * | * | 1 |

| | | | | | | | | | | | |
|---|---|---|---|---|---|---|---|---|---|---|---|
| ព្រះវិហារ | 32 | * | 15 | 6 | * | 8 | * | * | * | * | * |
| រតនគិរី | 28 | * | 8 | * | 2 | 4 | * | 3 | 2 | * | * |
| ស្ទឹងត្រែង | 15 | * | 4 | 1 | * | 2 | * | 4 | * | 3 | * |
| ខេត្តរួមបញ្ចូលគ្នា | * | * | * | * | 1 | * | 3 | 1 | * | 1 | 2 |

**កំណត់សំគាល់៖** សញ្ញា (*( តំណាងឱ្យលេខ 0 ឬលេខមានចំនួនតិចតួច

(1) គោផ្សេងទៀតរួមមានគោសម្រាប់យកទឹកដោះ គោកម្លាំងអូសទាញ និងគោលបំណងផ្សេងទៀត

(2) ក្របីផ្សេងទៀតរួមមានក្របីបង្កាត់ពូជ យកសាច់ និងគោលបំណងផ្សេងទៀត

## *តារាង ៤.២. បសុសត្វ និង សត្វល្អិតដែលបានរាយការណ៍ គិតជាពាន់ក្បាល តាមតំបន់/រាជធានី ខេត្ត ចាប់ពីថ្ងៃទី១ ខែកក្កដា ឆ្នាំ២០១៨ ដល់ថ្ងៃទី៣០ ខែមិថុនា ឆ្នាំ២០១៩*

| | គ្រួសារកសិកម្ម | ពពែ | ជ្រូក | | | | |
|---|---|---|---|---|---|---|---|
| | សរុប (ពាន់គ្រួសារ) | សរុប (ពាន់) | សរុប (ពាន់) | យកសាច់ (ពាន់) | បង្កាត់ពូជ (ពាន់) | លក់រស់ (ពាន់) | ផ្សេងៗ (៩) (ពាន់) |
| **ទូទាំងប្រទេស** | 1726 | 1 | 134 | 21 | 20 | 93 | 1 |
| **តំបន់ទំនាប** | 717 | * | 43 | 7 | * | 31 | * |
| កំពង់ចាម | 117 | * | 3 | * | 1 | 2 | * |
| កណ្ដាល | 107 | * | 4 | * | * | 4 | * |
| រាជធានីភ្នំពេញ | 21 | * | * | * | * | * | * |
| ព្រៃវែង | 139 | * | 12 | * | 1 | 10 | * |
| ស្វាយរៀង | 89 | * | 13 | 6 | * | 6 | * |
| តាកែវ | 142 | * | 8 | * | 1 | 6 | * |
| ត្បូងឃ្មុំ | 102 | * | * | * | * | * | * |
| ខេត្តរួមបញ្ចូលគ្នា | * | * | 3 | 1 | 7 | 3 | * |
| **តំបន់ទន្លេសាប** | 611 | 1 | 42 | 4 | 6 | 31 | * |
| បន្ទាយមានជ័យ | 79 | * | 4 | * | * | 4 | * |
| បាត់ដំបង | 104 | * | * | * | * | * | * |
| កំពង់ឆ្នាំង | 81 | * | 4 | * | 2 | 2 | * |
| កំពង់ធំ | 119 | * | 5 | 2 | * | 3 | * |
| ពោធិ៍សាត់ | 59 | * | 4 | * | * | 4 | * |
| សៀមរាប | 126 | * | 16 | * | 3 | 12 | * |
| ឧត្ដរមានជ័យ | 36 | * | 4 | * | * | 3 | * |
| ប៉ៃលិន | 7 | * | * | * | * | * | * |
| ខេត្តរួមបញ្ចូលគ្នា | * | * | 3 | 3 | 2 | 3 | * |
| **តំបន់មាត់សមុទ្រ** | 135 | * | 14 | 4 | 2 | 8 | * |
| កំពត | 105 | * | 12 | 4 | * | 7 | * |
| កោះកុង | 14 | * | 1 | * | * | 1 | * |
| ព្រះសីហនុ | 11 | * | * | * | * | * | * |

| | | | | | | | |
|---|---|---|---|---|---|---|---|
| កែប | 5 | * | * | * | * | * | * |
| ខេត្តរួមបញ្ចូលគ្នា | * | * | * | * | 4 | 1 | * |
| **តំបន់ខ្ពង់រាប និងតំបន់ភ្នំ** | 264 | * | 35 | 6 | 6 | 23 | * |
| កំពង់ស្ពឺ | 137 | * | 3 | 1 | * | 2 | * |
| ក្រចេះ | 43 | * | 3 | * | * | 2 | * |
| មណ្ឌលគិរី | 9 | * | 2 | * | 1 | 2 | * |
| ព្រះវិហារ | 32 | * | 12 | 3 | * | 8 | * |
| រតនគិរី | 28 | * | 13 | * | 5 | 7 | * |
| ស្ទឹងត្រែង | 15 | * | 3 | 1 | * | 2 | * |
| ខេត្តរួមបញ្ចូលគ្នា | * | * | * | 7 | 1 | * | * |

**កំណត់សំគាល់៖** សញ្ញា (*( តំណាងឱ្យលេខ 0 ឬលេខមានចំនួនតិចតួច

(1) ជ្រូកផ្សេងៗ រួមទាំងជ្រូកចិញ្ចឹមគោលបំណងផ្សេងទៀត

*តារាង ៤.២. បសុសត្វ៖ សត្វពាហនៈ និងសត្វល្អិតដែលបានរាយការណ៍ គិតជាពាន់ក្បាល តាមតំបន់/រាជធានី ខេត្ត ចាប់ពីថ្ងៃទី១ ខែកក្កដា ឆ្នាំ២០១៨ ដល់ថ្ងៃទី៣០ ខែមិថុនា ឆ្នាំ២០១៩*

| | គ្រួសារ | បសុបក្សី | | | | | | | សត្វល្អិត |
|---|---|---|---|---|---|---|---|---|---|
| | កសិកម្មសរុប (ពាន់គ្រួសារ) | សរុប (ពាន់) | មាន់ (ពាន់) | មាន់ស្រែ (ពាន់) | ទា (ពាន់) | ទាស្រែ (ពាន់) | ក្ងាន (ពាន់) | ផ្សេងៗ [1] (ពាន់) | សរុប (ពាន់) |
| **ទូទាំងប្រទេស** | 1726 | 1080 | 7 | 1058 | 8 | 195 | 9 | 1 | 1 |
| **តំបន់ទំនាប** | 717 | 414 | * | 406 | 3 | 79 | 4 | * | * |
| កំពង់ចាម | 117 | 42 | * | 41 | 1 | 9 | 1 | * | * |
| កណ្ដាល | 107 | 44 | * | 43 | * | 2 | * | * | * |
| រាជធានីភ្នំពេញ | 21 | 15 | * | 14 | * | 2 | * | * | * |
| ព្រៃវែង | 139 | 109 | * | 106 | 1 | 29 | 1 | * | * |
| ស្វាយរៀង | 89 | 74 | * | 74 | * | 18 | 1 | * | * |
| តាកែវ | 142 | 95 | * | 94 | 1 | 14 | 2 | * | * |
| ត្បូងឃ្មុំ | 102 | 35 | * | 34 | * | 4 | * | * | * |
| ខេត្តរួមបញ្ចូលគ្នា | * | * | 2 | * | * | * | * | 1 | * |
| **តំបន់ទន្លេសាប** | 611 | 374 | 4 | 365 | 3 | 63 | 2 | 1 | * |
| បន្ទាយមានជ័យ | 79 | 25 | 1 | 24 | * | 5 | * | * | * |
| បាត់ដំបង | 104 | 31 | 1 | 30 | * | 6 | * | * | * |
| កំពង់ឆ្នាំង | 81 | 51 | 1 | 49 | 1 | 4 | * | * | * |
| កំពង់ធំ | 119 | 82 | * | 80 | 1 | 11 | * | * | * |
| ពោធិ៍សាត់ | 59 | 49 | * | 48 | * | 11 | * | * | * |
| សៀមរាប | 126 | 99 | 1 | 96 | 1 | 20 | * | * | * |
| ឧត្ដរមានជ័យ | 36 | 31 | * | 31 | * | 6 | * | * | * |
| ប៉ៃលិន | 7 | 6 | * | 5 | * | 1 | * | * | * |
| ខេត្តរួមបញ្ចូលគ្នា | * | * | 1 | * | * | * | 2 | 1 | * |
| **តំបន់មាត់សមុទ្រ** | 135 | 117 | * | 114 | 1 | 29 | 1 | * | * |
| កំពត | 105 | 93 | * | 91 | 1 | 24 | 1 | * | * |
| កោះកុង | 14 | 12 | * | 12 | * | * | * | * | * |
| ព្រះសីហនុ | 11 | 8 | * | 7 | * | 2 | * | * | * |
| កែប | 5 | 4 | * | 4 | * | * | * | * | * |
| ខេត្តរួមបញ្ចូលគ្នា | * | * | * | * | * | 2 | * | * | * |
| **តំបន់ខ្ពង់រាប និងតំបន់ភ្នំ** | 264 | 175 | * | 172 | 1 | 24 | 1 | * | * |
| កំពង់ស្ពឺ | 137 | 90 | * | 90 | * | 12 | 1 | * | * |
| ក្រចេះ | 43 | 27 | * | 27 | * | 3 | * | * | * |
| មណ្ឌលគិរី | 9 | 6 | * | 6 | * | * | * | * | * |
| ព្រះវិហារ | 32 | 25 | * | 24 | * | 4 | * | * | * |
| រតនគិរី | 28 | 19 | * | 19 | * | * | * | * | * |
| ស្ទឹងត្រែង | 15 | 7 | * | 6 | * | 3 | * | * | * |
| ខេត្តរួមបញ្ចូលគ្នា | * | * | * | * | 1 | 2 | * | * | * |

**កំណត់សំគាល់៖** សញ្ញា (*( តំណាងឱ្យលេខ 0 ឬលេខមានចំនួនតិចតួច

(1) បសុបក្សីរួមទាំងគ្រួច ត្រចៀកកាំ និងមាន់ទូរគី

*តារាង ៤.៣. ចំនួនបសុសត្វដែលរាយការណ៍ គិតជាពាន់ក្បាល ចំនួនសត្វជាមធ្យមក្នុងមួយគ្រួសារ និងចំនួនទីសត្តឃាតនៅទូទាំងប្រទេស*

| | ទូទាំងប្រទេស | | | | |
|---|---|---|---|---|---|
| | ចំនួនគ្រួសារមានចិញ្ចឹមសត្វដែលរាយការណ៍ រយៈពេល ១២ខែកន្លងមក (ពាន់) | ចំនួនគ្រួសារមានចិញ្ចឹមសត្វ ដែលរាយការណ៍ក្នុងពេលសម្ភាសន៍ (ពាន់) | ចំនួនសត្វសរុបរបស់គ្រួសារក្នុងពេលសម្ភាសន៍ (ពាន់) | ចំនួនសត្វជាមធ្យមក្នុងមួយគ្រួសារ (១) | ចំនួនគ្រួសាររាយការណ៍អំពីការសម្លាប់សត្វ (3) |
| *សេះ* | 1 | 1 | 2 | 2.1 | NA |
| | | | | | |
| *គោ* | 658 | 650 | 2444 | 3.8 | 6 |
| យកសាច់ | 65 | 64 | 300 | 4.7 | 1 |
| បង្កាត់ពូជ | 98 | 98 | 282 | 2.9 | * |
| លក់រស់ | 456 | 450 | 1742 | 3.9 | 4 |
| ផ្សេងៗ (រួមទាំងគោទឹកដោះ កម្លាំងអូសទាញ) | 38 | 38 | 121 | 3.2 | 1 |
| | | | | | |
| *ក្របី* | 81 | 78 | 310 | 4.0 | 6 |
| កម្លាំងអូសទាញ | 13 | 12 | 43 | 3.5 | * |
| លក់រស់ | 45 | 43 | 181 | 4.2 | * |
| ផ្សេងៗ (រួមទាំងបង្កាត់ពូជ យកសាច់) | 23 | 22 | 85 | 3.8 | * |
| | | | | | |
| *ពពែ* | 1 | 1 | 23 | 21.5 | * |
| | | | | | |
| *ជ្រូក* | 134 | 117 | 915 | 7.8 | 7 |
| យកសាច់ | 21 | 19 | 123 | 6.5 | 2 |
| បង្កាត់ពូជ | 20 | 16 | 64 | 4.0 | 1 |
| លក់រស់ | 93 | 81 | 726 | 8.9 | 4 |
| ផ្សេងៗ | 1 | 1 | 2 | 3.5 | * |
| | | | | | |
| *បសុបក្សី* | 1278 | 1256 | 35781 | 28.5 | 830 |
| មាន់ | 7 | 7 | 3156 | 476.7 | 4 |
| មាន់ស្រែ | 1058 | 1043 | 23608 | 22.6 | 865 |
| ទា | 8 | 8 | 1847 | 230.3 | 4 |
| ទាស្រែ | 195 | 188 | 7035 | 37.4 | 115 |
| ក្ងាន | 9 | 9 | 54 | 6.0 | 3 |
| ផ្សេងៗ រួមទាំងគ្រួច (ព្រាប) ត្រចៀកកាំ មាន់ទួរគី) | 1 | 1 | 80 | 63.5 | 1 |
| | | | | | |
| *សត្វល្អិត*(២) | 1 | 1 | 64 | 109.4 | NA |

(1) ចំនួនសត្វជាមធ្យមក្នុងមួយកសិដ្ឋានគណនាដោយយកចំនួនសត្វសរុបក្នុងគ្រួសារនៅពេលសម្ភាសន៍ចែកនឹងចំនួនសត្វគ្រួសារដែលរាយការណ៍ក្នុងថ្ងៃសម្ភាសន៍។

(2) ជួរឈរទី ៣ នៃតារាងយោងទៅលើមេគុណសរុបនៃចំនួនសត្វល្អិតគិតជាគីឡូក្រាម ជួរឈរទី ៤ នៃតារាងយោងទៅលើមេគុណជាមធ្យមគិតជាគីឡូក្រាមនៃចំនួនសត្វល្អិតក្នុងមួយគ្រួសារកសិកម្មរាយការណ៍ ។

(3) ទីសត្តឃាតសំដៅទៅលើចំនួនសត្វដែលត្រូវបានសំលាប់ទាំងនៅទីតាំងកសិដ្ឋានឬនៅខាងក្រៅកសិដ្ឋាន។ "NA" បង្ហាញនៅពេលដែលប្រលោះមិនមាន។

## *តារាង ៤.៤. សេះ ចំនួនគ្រួសារ ចំនួនសត្វបានរាយការណ៍ គិតជាពាន់ ចំនួនសត្វជាមធ្យមក្នុងមួយគ្រួសារបានរាយការណ៍តាមតំបន់/ខេត្ត*

| | ចំនួនគ្រួសារមានចិញ្ចឹមសត្វក្នុងរយៈពេល ១២ខែកន្លងមក (គិតជាពាន់) | ចំនួនគ្រួសារមានចិញ្ចឹមសត្វក្នុងពេលសម្ភាសន៍ (គិតជាពាន់) | ចំនួនសត្វសរុបដែលគ្រួសារកសិករក្នុងថ្ងៃសម្ភាសន៍ គិតជា) (ពាន់ | ចំនួនសត្វជាមធ្យមក្នុងមួយកសិដ្ឋាន(៧) |
|---|---|---|---|---|
| **ទូទាំងប្រទេស** | 1 | 1 | 2 | 2.1 |
| | | | | |
| ***តំបន់*** | | | | |
| **តំបន់ទំនាប** | 1 | 1 | 2 | 2.2 |
| **តំបន់បឹងទន្លេសាប** | * | * | * | * |
| **តំបន់មាត់សមុទ្រ** | * | * | * | * |
| **តំបន់ខ្ពង់រាប និងតំបន់ភ្នំ** | * | * | * | * |
| | | | | |

**កំណត់សំគាល់៖** សញ្ញា (*( តំណាងឱ្យលេខ 0 ឬលេខមានចំនួនតិចតួច

(1) សត្វជាមធ្យមក្នុងមួយកសិដ្ឋានគណនាដោយយកចំនួនសត្វសរុបក្នុងកសិដ្ឋានដែលមាននៅថ្ងៃសម្ភាសន៍ចែកនឹងចំនួនគ្រួសារដែលមានសត្វនៅថ្ងៃយោង។

## *តារាង ៤.៥. សត្វគោ៖ ចំនួនគ្រួសារចិញ្ចឹមគោ និងចំនួនសត្វគោ ចំនួនសត្វគោជាមធ្យមក្នុងមួយគ្រួសារ ចំនួនគ្រួសាររាយការណ៍ពី (គិតជាពាន់) ទីសត្តឃាតដ្ឋាន តាមតំបន់/ខេត្ត*

| | ចំនួនគ្រួសារចិញ្ចឹមគោ ក្នុងរយៈពេល ១២ខែកន្លងមក (គិតជាពាន់) | ចំនួនគ្រួសារចិញ្ចឹមគោក្នុងពេលសម្ភាសន៍ (គិតជាពាន់) | ចំនួនសត្វគោក្នុងគ្រួសារ ដែលមានក្នុងពេលសម្ភាសន៍ (គិតជាពាន់) | ចំនួនសត្វគោជាមធ្យមក្នុងមួយគ្រួសារ (1) | ចំនួនគ្រួសាររាយការណ៍អំពីការសម្លាប់សត្វ(3) |
|---|---|---|---|---|---|
| **ទូទាំងប្រទេស** | | | | | |
| គោសរុប | 658 | 650 | 2444 | 3.8 | 6 |
| គោយកសាច់ | 65 | 64 | 300 | 4.7 | 1 |
| គោទុកពូជ | 98 | 98 | 282 | 2.9 | * |
| គោលក់រស់ | 456 | 450 | 1742 | 3.9 | 4 |
| ចំនួនគោផ្សេងៗទៀត (2) | 38 | 38 | 121 | 3.2 | 1 |
| | | | | | |
| **តាមតំបន់/ខេត្ត** | | | | | |
| **តំបន់ទំនាប** | | | | | |
| គោសរុប | 269 | 266 | 925 | 3.5 | 1 |
| គោយកសាច់ | 24 | 24 | 111 | 4.6 | * |
| គោទុកពូជ | 31 | 31 | 84 | 2.7 | * |
| គោលក់រស់ | 197 | 194 | 679 | 3.5 | 1 |
| ចំនួនគោផ្សេងៗទៀត (2) | 17 | 17 | 51 | 3.1 | * |
| ***ខេត្តកំពង់ចាម*** | | | | | |
| គោសរុប | 38 | 38 | 127 | 3.4 | * |
| គោយកសាច់ | * | * | * | * | * |
| គោទុកពូជ | 3 | 3 | 8 | 2.4 | * |
| គោលក់រស់ | 31 | 31 | 109 | 3.5 | * |
| ចំនួនគោផ្សេងៗទៀត (2) | * | * | * | * | * |
| ***ខេត្តកណ្តាល*** | | | | | |
| គោសរុប | 25 | 25 | 85 | 3.4 | * |

| | ចំនួនគ្រួសារចិញ្ចឹមគោ ក្នុងរយៈពេល ១២ខែកន្លងមក (គិតជាពាន់) | ចំនួនគ្រួសារចិញ្ចឹមគោ ក្នុងពេលសម្ភាសន៍ (គិតជាពាន់) | ចំនួនសត្វគោក្នុងគ្រួសារ ដែលមានក្នុងពេលសម្ភាសន៍ (គិតជាពាន់) | ចំនួនសត្វគោជាមធ្យមក្នុងមួយគ្រួសារ (1) | ចំនួនគ្រួសាររាយការណ៍អំពីការសម្លាប់សត្វ(3) |
|---|---|---|---|---|---|
| គោយកសាច់ | * | * | * | * | * |
| គោទុកពូជ | * | * | * | * | * |
| គោលក់រស់ | 20 | 20 | 69 | 3.5 | * |
| ចំនួនគោផ្សេងៗទៀត (2) | 3 | 3 | 9 | 3.2 | * |
| ***រាជធានីភ្នំពេញ*** | | | | | |
| គោសរុប | 4 | 4 | 14 | 3.7 | * |
| គោយកសាច់ | * | * | * | * | * |
| គោទុកពូជ | * | * | * | * | * |
| គោលក់រស់ | 2 | 2 | 7 | 3.9 | * |
| ចំនួនគោផ្សេងៗទៀត (2) | 1 | 1 | 4 | 3.9 | * |
| ***ខេត្តព្រៃវែង*** | | | | | |
| គោសរុប | 72 | 70 | 273 | 3.9 | * |
| គោយកសាច់ | * | * | * | * | * |
| គោទុកពូជ | 6 | 6 | 15 | 2.7 | * |
| គោលក់រស់ | 65 | 63 | 252 | 4.0 | * |
| ចំនួនគោផ្សេងៗទៀត (2) | * | * | * | * | * |
| ***ខេត្តស្វាយរៀង*** | | | | | |
| គោសរុប | 50 | 49 | 204 | 4.2 | * |
| គោយកសាច់ | 23 | 23 | 107 | 4.6 | * |
| គោទុកពូជ | 5 | 5 | 17 | 3.7 | * |
| គោលក់រស់ | 21 | 20 | 76 | 3.7 | * |
| ចំនួនគោផ្សេងៗទៀត (2) | 1 | 1 | 4 | 6.3 | * |
| ***ខេត្តតាកែវ*** | | | | | |
| គោសរុប | 63 | 62 | 153 | 2.5 | * |
| គោយកសាច់ | * | * | * | * | * |
| គោទុកពូជ | 12 | 12 | 27 | 2.3 | * |
| គោលក់រស់ | 43 | 42 | 106 | 2.5 | * |
| ចំនួនគោផ្សេងៗទៀត (2) | * | * | * | * | * |
| ***ខេត្តត្បូងឃ្មុំ*** | | | | | |
| គោសរុប | 18 | 18 | 68 | 3.7 | * |
| គោយកសាច់ | * | * | * | * | * |
| គោទុកពូជ | 3 | 3 | 8 | 2.9 | * |
| គោលក់រស់ | 15 | 15 | 59 | 3.9 | * |
| ចំនួនគោផ្សេងៗទៀត (2) | * | * | * | * | * |
| ***ខេត្តផ្សេងៗទៀត*** | | | | | |
| គោសរុប | * | * | * | * | 1 |
| គោយកសាច់ | 1 | 1 | 4 | 5.1 | * |
| គោទុកពូជ | 3 | 3 | 9 | 2.9 | * |
| គោលក់រស់ | * | * | * | * | 1 |
| ចំនួនគោផ្សេងៗទៀត (2) | 12 | 12 | 34 | 2.8 | * |
| **តំបន់បឹងទន្លេសាប** | | | | | |
| គោសរុប | 210 | 208 | 830 | 4.0 | 2 |
| គោយកសាច់ | 22 | 22 | 99 | 4.5 | * |

| | ចំនួនគ្រួសារចិញ្ចឹមគោ ក្នុងរយៈពេល ១២ខែកន្លងមក (គិតជាពាន់) | ចំនួនគ្រួសារចិញ្ចឹមគោ ក្នុងពេលសម្ភាសន៍ (គិតជាពាន់) | ចំនួនសត្វគោក្នុងគ្រួសារ ដែលមានក្នុងពេលសម្ភាសន៍ (គិតជាពាន់) | ចំនួនសត្វគោជាមធ្យមក្នុងមួយគ្រួសារ (1) | ចំនួនគ្រួសាររាយការណ៍អំពីការសម្លាប់សត្វ(3) |
|---|---|---|---|---|---|
| គោទុកពូជ | 44 | 43 | 133 | 3.1 | * |
| គោលក់រស់ | 137 | 136 | 575 | 4.2 | 1 |
| ចំនួនគោផ្សេងៗទៀត (2) | 7 | 7 | 23 | 3.5 | * |
| ***ខេត្តបន្ទាយមានជ័យ*** | | | | | |
| គោសរុប | 14 | 14 | 64 | 4.5 | * |
| គោយកសាច់ | 2 | 2 | 8 | 5.1 | * |
| គោទុកពូជ | * | * | * | * | * |
| គោលក់រស់ | 12 | 12 | 55 | 4.5 | * |
| ចំនួនគោផ្សេងៗទៀត (2) | * | * | * | * | * |
| ***ខេត្តបាត់ដំបង*** | | | | | |
| គោសរុប | 35 | 35 | 190 | 5.4 | * |
| គោយកសាច់ | * | * | * | * | * |
| គោទុកពូជ | 7 | 7 | 40 | 5.9 | * |
| គោលក់រស់ | 27 | 27 | 141 | 5.2 | * |
| ចំនួនគោផ្សេងៗទៀត (2) | * | * | * | * | * |
| ***ខេត្តកំពង់ឆ្នាំង*** | | | | | |
| គោសរុប | 35 | 35 | 122 | 3.5 | * |
| គោយកសាច់ | 4 | 4 | 19 | 4.8 | * |
| គោទុកពូជ | 8 | 8 | 18 | 2.3 | * |
| គោលក់រស់ | 21 | 21 | 78 | 3.7 | * |
| ចំនួនគោផ្សេងៗទៀត (2) | 2 | 2 | 7 | 3.4 | * |
| ***ខេត្តកំពង់ធំ*** | | | | | |
| គោសរុប | 41 | 41 | 168 | 4.1 | * |
| គោយកសាច់ | 16 | 15 | 63 | 4.1 | * |
| គោទុកពូជ | 6 | 6 | 19 | 3.1 | * |
| គោលក់រស់ | 18 | 18 | 80 | 4.5 | * |
| ចំនួនគោផ្សេងៗទៀត (2) | 1 | 1 | 6 | 4.3 | * |
| ***ខេត្តពោធិ៍សាត់*** | | | | | |
| គោសរុប | 24 | 22 | 81 | 3.6 | 1 |
| គោយកសាច់ | * | * | * | * | * |
| គោទុកពូជ | 4 | 4 | 12 | 2.7 | * |
| គោលក់រស់ | 18 | 17 | 67 | 3.8 | 1 |
| ចំនួនគោផ្សេងៗទៀត (2) | * | * | * | * | * |
| ***ខេត្តសៀមរាប*** | | | | | |
| គោសរុប | 52 | 52 | 164 | 3.2 | * |
| គោយកសាច់ | * | * | * | * | * |
| គោទុកពូជ | 18 | 17 | 42 | 2.4 | * |
| គោលក់រស់ | 32 | 32 | 115 | 3.6 | * |
| ចំនួនគោផ្សេងៗទៀត (2) | * | * | * | * | * |
| ***ខេត្តឧត្តរមានជ័យ*** | | | | | |
| គោសរុប | 8 | 8 | 36 | 4.4 | * |
| គោយកសាច់ | * | * | * | * | * |
| គោទុកពូជ | 1 | 1 | 2 | 2.1 | * |

| | ចំនួនគ្រួសារចិញ្ចឹមគោ ក្នុងរយៈពេល ១២ខែកន្លងមក (គិតជាពាន់) | ចំនួនគ្រួសារចិញ្ចឹមគោ ក្នុងពេលសម្ភាសន៍ (គិតជាពាន់) | ចំនួនសត្វគោក្នុងគ្រួសារ ដែលមានក្នុងពេលសម្ភាសន៍ (គិតជាពាន់) | ចំនួនសត្វគោជាមធ្យមក្នុងមួយគ្រួសារ (1) | ចំនួនគ្រួសាររាយការណ៍អំពីការសម្លាប់សត្វ(3) |
|---|---|---|---|---|---|
| ទគោលក់រស់ | 7 | 7 | 34 | 4.7 | * |
| ចំនួនគោផ្សេងៗទៀត (2) | * | * | * | * | * |
| ***ខេត្តប៉ៃលិន*** | | | | | |
| គោសរុប | 1 | 1 | 5 | 4.1 | * |
| គោយកសាច់ | * | * | * | * | * |
| គោទុកពូជ | * | * | * | * | * |
| គោលក់រស់ | 1 | 1 | 5 | 4.1 | * |
| ចំនួនគោផ្សេងៗទៀត (2) | * | * | * | * | * |
| ***ខេត្តផ្សេងៗទៀត*** | | | | | |
| គោសរុប | * | * | * | * | 1 |
| គោយកសាច់ | 1 | 1 | 9 | 9.3 | * |
| គោទុកពូជ | 1 | 1 | 1 | 2.6 | * |
| គោលក់រស់ | * | * | * | * | 1 |
| ចំនួនគោផ្សេងៗទៀត (2) | 3 | 3 | 10 | 3.3 | * |
| | | | | | |
| **តំបន់មាត់សមុទ្រ** | | | | | |
| គោសរុប | 62 | 60 | 168 | 2.8 | 1 |
| គោយកសាច់ | 5 | 4 | 10 | 2.4 | * |
| គោទុកពូជ | 11 | 11 | 28 | 2.5 | * |
| គោលក់រស់ | 41 | 40 | 114 | 2.8 | * |
| ចំនួនគោផ្សេងៗទៀត (2) | 5 | 5 | 17 | 3.5 | * |
| ***ខេត្តកំពត*** | | | | | |
| គោសរុប | 57 | 56 | 149 | 2.7 | 1 |
| គោយកសាច់ | 5 | 4 | 10 | 2.4 | * |
| គោទុកពូជ | 10 | 10 | 26 | 2.5 | * |
| គោលក់រស់ | 37 | 36 | 96 | 2.7 | * |
| ចំនួនគោផ្សេងៗទៀត (2) | 5 | 5 | 16 | 3.3 | * |
| ***ខេត្តកោះកុង*** | | | | | |
| គោសរុប | 1 | 1 | 6 | 4.4 | * |
| គោយកសាច់ | * | * | * | * | * |
| គោទុកពូជ | 1 | 1 | 1 | 1.8 | * |
| គោលក់រស់ | 1 | 1 | 5 | 6.1 | * |
| ចំនួនគោផ្សេងៗទៀត (2) | * | * | * | * | * |
| ***ខេត្តព្រះសីហានុ*** | | | | | |
| គោសរុប | 1 | 1 | 6 | 5.4 | * |
| គោយកសាច់ | * | * | * | * | * |
| គោទុកពូជ | * | * | * | * | * |
| គោលក់រស់ | 1 | 1 | 6 | 7.1 | * |
| ចំនួនគោផ្សេងៗទៀត (2) | * | * | * | * | * |
| ***ខេត្តកែប*** | | | | | |
| គោសរុប | 2 | 2 | 7 | 3.1 | * |
| គោយកសាច់ | * | * | * | * | * |
| គោទុកពូជ | * | * | * | * | * |

| | ចំនួនគ្រួសារចិញ្ចឹមគោ ក្នុងរយៈពេល ១២ខែកន្លងមក (គិតជាពាន់) | ចំនួនគ្រួសារចិញ្ចឹមគោ ក្នុងពេលសម្ភាសន៍ (គិតជាពាន់) | ចំនួនសត្វគោក្នុងគ្រួសារ ដែលមានក្នុងពេលសម្ភាសន៍ (គិតជាពាន់) | ចំនួនសត្វគោជាមធ្យមក្នុងមួយគ្រួសារ (1) | ចំនួនគ្រួសាររាយការណ៍អំពីការសម្លាប់សត្វ(3) |
|---|---|---|---|---|---|
| គោលក់រស់ | 2 | 2 | 7 | 2.9 | * |
| ចំនួនគោផ្សេងៗទៀត (2) | * | * | * | * | * |
| ***ខេត្តផ្សេងៗទៀត*** | | | | | |
| គោសរុប | * | * | * | * | * |
| គោយកសាច់ | * | * | * | * | * |
| គោទុកពូជ | * | * | * | * | * |
| គោលក់រស់ | * | * | * | * | * |
| ចំនួនគោផ្សេងៗទៀត (2) | * | * | * | * | * |
| | | | | | |
| **តំបន់ខ្ពង់រាប និងតំបន់ភ្នំ** | | | | | |
| គោសរុប | 116 | 115 | 520 | 4.5 | 2 |
| គោយកសាច់ | 14 | 14 | 79 | 5.8 | * |
| គោទុកពូជ | 12 | 12 | 36 | 3.0 | * |
| គោលក់រស់ | 81 | 80 | 374 | 4.7 | 2 |
| ចំនួនគោផ្សេងៗទៀត (2) | 10 | 10 | 30 | 3.0 | * |
| ***ខេត្តកំពង់ស្ពឺ*** | | | | | |
| គោសរុប | 72 | 71 | 236 | 3.3 | * |
| គោយកសាច់ | 5 | 5 | 20 | 3.6 | * |
| គោទុកពូជ | 8 | 8 | 22 | 2.8 | * |
| គោលក់រស់ | 51 | 51 | 175 | 3.4 | * |
| ចំនួនគោផ្សេងៗទៀត (2) | 7 | 7 | 20 | 2.7 | * |
| | | | | | |
| ***ខេត្តក្រចេះ*** | | | | | |
| គោសរុប | 15 | 15 | 105 | 6.8 | * |
| គោយកសាច់ | * | * | * | * | * |
| គោទុកពូជ | 2 | 2 | 9 | 4.5 | * |
| គោលក់រស់ | 13 | 13 | 92 | 7.3 | * |
| ចំនួនគោផ្សេងៗទៀត (2) | * | * | * | * | * |
| ***ខេត្តមណ្ឌលគិរី*** | | | | | |
| គោសរុប | 3 | 3 | 15 | 5.5 | * |
| គោយកសាច់ | * | * | * | * | * |
| គោទុកពូជ | * | * | * | * | * |
| គោលក់រស់ | 2 | 2 | 14 | 6.2 | * |
| ចំនួនគោផ្សេងៗទៀត (2) | * | * | * | * | * |
| ***ខេត្តព្រះវិហារ*** | | | | | |
| គោសរុប | 15 | 15 | 92 | 6.2 | 1 |
| គោយកសាច់ | 6 | 6 | 38 | 5.9 | * |
| គោទុកពូជ | * | * | * | * | * |
| គោលក់រស់ | 8 | 8 | 53 | 6.6 | 1 |
| ចំនួនគោផ្សេងៗទៀត (2) | * | * | * | * | * |
| ***ខេត្តរតនគិរី*** | | | | | |
| គោសរុប | 8 | 7 | 32 | 4.5 | 1 |
| គោយកសាច់ | * | * | * | * | * |
| គោទុកពូជ | 2 | 2 | 5 | 2.9 | * |

| | ចំនួនគ្រួសារចិញ្ចឹមគោ ក្នុងរយៈពេល ១២ខែកន្លងមក (គិតជាពាន់) | ចំនួនគ្រួសារចិញ្ចឹមគោ ក្នុងពេលសម្ភាសន៍ (គិតជាពាន់) | ចំនួនសត្វគោក្នុងគ្រួសារ ដែលមានក្នុងពេលសម្ភាសន៍ (គិតជាពាន់) | ចំនួនសត្វគោជាមធ្យមក្នុងមួយគ្រួសារ (1) | ចំនួនគ្រួសាររាយការណ៍អំពីការសម្លាប់សត្វ(3) |
|---|---|---|---|---|---|
| គោលក់រស់ | 4 | 4 | 22 | 5.7 | 1 |
| ចំនួនគោផ្សេងៗទៀត (2) | * | * | * | * | * |
| ***ខេត្តស្ទឹងត្រែង*** | | | | | |
| គោសរុប | 4 | 4 | 40 | 9.8 | * |
| គោយកសាច់ | 1 | 1 | 20 | 15.2 | * |
| គោទុកពូជ | * | * | * | * | * |
| គោលក់រស់ | 2 | 2 | 19 | 7.8 | * |
| ចំនួនគោផ្សេងៗទៀត (2) | * | * | * | * | * |
| ***ខេត្តផ្សេងៗទៀត*** | | | | | |
| គោសរុប | * | * | * | * | 1 |
| គោយកសាច់ | * | * | 2 | 4.1 | * |
| គោទុកពូជ | * | * | 1 | 1.7 | * |
| គោលក់រស់ | * | * | * | * | * |
| ចំនួនគោផ្សេងៗទៀត (2) | 3 | 3 | 11 | 3.9 | * |

**កំណត់សំគាល់៖** សញ្ញា (*( តំណាងឱ្យលេខ 0 ឬលេខមានចំនួនតិចតួច

(1) សត្វជាមធ្យមក្នុងមួយកសិដ្ឋានគណនាដោយយកចំនួនសត្វសរុបគ្រួសារនៅថ្ងៃយោងចែកនឹងចំនួនគ្រួសារចិញ្ចឹមសត្វដែលរាយការណ៍មានសត្វនៅថ្ងៃយោង។

(2) សត្វគោផ្សេងទៀតរួមទាំងគោយកទឹកដោះ កម្លាំងអូសទាញ

(3) សត្វទីសត្វឃាតដ្ឋានគឺសំដៅទៅលើសត្វដែលត្រូវបានសំលាប់ទាំងនៅក្នុង ឬនៅក្រៅកសិដ្ឋាន។

## *តារាង ៤.៦. សត្វក្របី៖ ចំនួនគ្រួសារចិញ្ចឹមក្របី និងចំនួនសត្វក្របី (គិតជាពាន់)ចំនួនសត្វក្របីជាមធ្យមក្នុងមួយគ្រួសារ ចំនួនគ្រួសាររាយការណ៍ពីទីសត្តឃាតដ្ឋាន តាមតំបន់/ខេត្ត*

| | ចំនួនគ្រួសារចិញ្ចឹមក្របី ក្នុងរយៈពេល ១២ខែកន្លងមក (គិតជាពាន់) | ចំនួនគ្រួសារចិញ្ចឹម ក្របី ក្នុងពេលសម្ភាសន៍ (គិតជាពាន់) | ចំនួនសត្វក្របីក្នុងគ្រួសារ ដែលមានក្នុងពេលសម្ភាសន៍ (គិតជាពាន់) | ចំនួនសត្វក្របីជាមធ្យមក្នុងមួយគ្រួសារ (1) | ចំនួនគ្រួសាររាយការណ៍អំពីការសម្លាប់សត្វ(3) |
|---|---|---|---|---|---|
| **ទូទាំងប្រទេស** | | | | | |
| ក្របីសរុប | 81 | 78 | 310 | 4.0 | * |
| ក្របីកម្លាំងអូសទាញ | 13 | 12 | 43 | 3.5 | * |
| ក្របីលក់រស់ | 45 | 43 | 181 | 4.2 | * |
| ក្របីផ្សេងៗទៀត (2) | 23 | 22 | 85 | 3.8 | * |
| **តំបន់ទំនាប** | | | | | |
| ក្របីសរុប | 28 | 27 | 97 | 3.6 | * |
| ក្របីកម្លាំងអូសទាញ | 3 | 2 | 7 | 3.0 | * |
| ក្របីលក់រស់ | 16 | 16 | 54 | 3.5 | * |
| ក្របីផ្សេងៗទៀត (2) | 10 | 9 | 36 | 3.8 | * |
| ***ខេត្តកំពង់ចាម*** | | | | | |
| ក្របីសរុប | 3 | 3 | 13 | 4.0 | * |
| ក្របីកម្លាំងអូសទាញ | * | * | * | * | * |
| ក្របីលក់រស់ | 2 | 2 | 11 | 4.5 | * |
| ក្របីផ្សេងៗទៀត (2) | * | * | * | * | * |
| ***ខេត្តកណ្ដាល*** | | | | | |
| ក្របីសរុប | 1 | 1 | 3 | 3.5 | * |
| ក្របីកម្លាំងអូសទាញ | * | * | * | * | * |

| | ចំនួនគ្រួសារចិញ្ចឹមក្របីក្នុងរយៈពេល ១២ខែកន្លងមក (គិតជាពាន់) | ចំនួនគ្រួសារចិញ្ចឹមក្របី ក្នុងពេលសម្ភាសន៍ (គិតជាពាន់) | ចំនួនសត្វក្របីក្នុងគ្រួសារ ដែលមានក្នុងពេលសម្ភាសន៍ (គិតជាពាន់) | ចំនួនសត្វក្របីជាមធ្យមក្នុងមួយគ្រួសារ (1) | ចំនួនគ្រួសាររាយការណ៍អំពីការសម្លាប់សត្វ(3) |
|---|---|---|---|---|---|
| ក្របីលក់រស់ | * | * | * | * | * |
| ក្របីផ្សេងៗទៀត (2) | * | * | * | * | * |
| ***រាជធានីភ្នំពេញ*** | | | | | |
| ក្របីសរុប | * | * | * | * | * |
| ក្របីកម្លាំងអូសទាញ | * | * | * | * | * |
| ក្របីលក់រស់ | * | * | * | * | * |
| ក្របីផ្សេងៗទៀត (2) | * | * | * | * | * |
| ***ខេត្តព្រៃវែង*** | | | | | |
| ក្របីសរុប | 4 | 4 | 14 | 3.4 | * |
| ក្របីកម្លាំងអូសទាញ | * | * | * | * | * |
| ក្របីលក់រស់ | 4 | 4 | 13 | 3.5 | * |
| ក្របីផ្សេងៗទៀត (2) | * | * | * | * | * |
| ***ខេត្តស្វាយរៀង*** | | | | | |
| ក្របីសរុប | 16 | 16 | 57 | 3.6 | * |
| ក្របីកម្លាំងអូសទាញ | 1 | 1 | 3 | 3.7 | * |
| ក្របីលក់រស់ | 6 | 6 | 20 | 3.3 | * |
| ក្របីផ្សេងៗទៀត (2) | 9 | 9 | 34 | 3.9 | * |
| ***ខេត្តតាកែវ*** | | | | | |
| ក្របីសរុប | * | * | * | * | * |
| ក្របីកម្លាំងអូសទាញ | * | * | * | * | * |
| ក្របីលក់រស់ | * | * | * | * | * |
| ក្របីផ្សេងៗទៀត (2) | * | * | * | * | * |
| ***ខេត្តត្បូងឃ្មុំ*** | | | | | |
| ក្របីសរុប | 2 | 2 | 7 | 3.3 | * |
| ក្របីកម្លាំងអូសទាញ | * | * | * | * | * |
| ក្របីលក់រស់ | 2 | 2 | 7 | 3.3 | * |
| ក្របីផ្សេងៗទៀត (2) | * | * | * | * | * |
| ***ខេត្តផ្សេងៗទៀត*** | | | | | |
| ក្របីសរុប | 1 | 1 | 3 | 2.4 | * |
| ក្របីកម្លាំងអូសទាញ | 2 | 2 | 4 | 2.6 | * |
| ក្របីលក់រស់ | 2 | 2 | 4 | 2.9 | * |
| ក្របីផ្សេងៗទៀត (2) | * | * | * | * | * |
| **តំបន់បឹងទន្លេសាប** | | | | | |
| ក្របីសរុប | 34 | 33 | 138 | 4.2 | * |
| ក្របីកម្លាំងអូសទាញ | 6 | 6 | 21 | 3.5 | * |
| ក្របីលក់រស់ | 19 | 18 | 84 | 4.7 | * |
| ក្របីផ្សេងៗទៀត (2) | 9 | 9 | 33 | 3.7 | * |
| ***ខេត្តបន្ទាយមានជ័យ*** | | | | | |
| ក្របីសរុប | 1 | 1 | 5 | 8.0 | * |
| ក្របីកម្លាំងអូសទាញ | * | * | * | * | * |
| ក្របីលក់រស់ | 1 | 1 | 5 | 8.0 | * |
| ក្របីផ្សេងៗទៀត (2) | * | * | * | * | * |
| ***ខេត្តបាត់ដំបង*** | | | | | |

| | ចំនួនគ្រួសារចិញ្ចឹមក្របីក្នុងរយៈពេល ១២ខែកន្លងមក (គិតជាពាន់) | ចំនួនគ្រួសារចិញ្ចឹមក្របី ក្នុងពេលសម្ភាសន៍ (គិតជាពាន់) | ចំនួនសត្វក្របីក្នុងគ្រួសារ ដែលមានក្នុងពេលសម្ភាសន៍ (គិតជាពាន់) | ចំនួនសត្វក្របីជាមធ្យមក្នុងមួយគ្រួសារ (1) | ចំនួនគ្រួសាររាយការណ៍អំពីការសម្លាប់សត្វ(3) |
|---|---|---|---|---|---|
| ក្របីសរុប | * | * | * | * | * |
| ក្របីកម្លាំងអូសទាញ | * | * | * | * | * |
| ក្របីលក់រស់ | * | * | * | * | * |
| ក្របីផ្សេងៗទៀត (2) | * | * | * | * | * |
| ***ខេត្តកំពង់ឆ្នាំង*** | | | | | |
| ក្របីសរុប | 7 | 7 | 21 | 3.2 | * |
| ក្របីកម្លាំងអូសទាញ | * | * | * | * | * |
| ក្របីលក់រស់ | 4 | 4 | 16 | 3.7 | * |
| ក្របីផ្សេងៗទៀត (2) | * | * | * | * | * |
| ***ខេត្តកំពង់ធំ*** | | | | | |
| ក្របីសរុប | 13 | 13 | 60 | 4.7 | * |
| ក្របីកម្លាំងអូសទាញ | 3 | 3 | 12 | 3.7 | * |
| ក្របីលក់រស់ | 5 | 4 | 25 | 5.8 | * |
| ក្របីផ្សេងៗទៀត (2) | 5 | 5 | 23 | 4.4 | * |
| ***ខេត្តពោធិ៍សាត់*** | | | | | |
| ក្របីសរុប | 9 | 9 | 31 | 3.5 | * |
| ក្របីកម្លាំងអូសទាញ | 2 | 2 | 7 | 3.2 | * |
| ក្របីលក់រស់ | 6 | 6 | 21 | 3.7 | * |
| ក្របីផ្សេងៗទៀត (2) | 1 | 1 | 3 | 3.1 | * |
| ***ខេត្តសៀមរាប*** | | | | | |
| ក្របីសរុប | 4 | 4 | 21 | 5.3 | * |
| ក្របីកម្លាំងអូសទាញ | * | * | * | * | * |
| ក្របីលក់រស់ | 3 | 3 | 17 | 5.9 | * |
| ក្របីផ្សេងៗទៀត (2) | * | * | * | * | * |
| ***ខេត្តឧត្តរមានជ័យ*** | | | | | |
| ក្របីសរុប | * | * | * | * | * |
| ក្របីកម្លាំងអូសទាញ | * | * | * | * | * |
| ក្របីលក់រស់ | * | * | * | * | * |
| ក្របីផ្សេងៗទៀត (2) | * | * | * | * | * |
| ***ខេត្តប៉ៃលិន*** | | | | | |
| ក្របីសរុប | * | * | * | * | * |
| ក្របីកម្លាំងអូសទាញ | * | * | * | * | * |
| ក្របីលក់រស់ | * | * | * | * | * |
| ក្របីផ្សេងៗទៀត (2) | * | * | * | * | * |
| ***ខេត្តផ្សេងៗទៀត*** | | | | | |
| ក្របីសរុប | * | * | * | * | * |
| ក្របីកម្លាំងអូសទាញ | 1 | 1 | 2 | 3.7 | * |
| ក្របីលក់រស់ | * | * | * | * | * |
| ក្របីផ្សេងៗទៀត (2) | 3 | 3 | 6 | 2.3 | * |
| **តំបន់មាត់សមុទ្រ** | | | | | |
| ក្របីសរុប | 6 | 6 | 25 | 3.9 | * |
| ក្របីកម្លាំងអូសទាញ | 1 | 1 | 4 | 2.7 | * |
| ក្របីលក់រស់ | 4 | 4 | 19 | 4.5 | * |

| | ចំនួនគ្រួសារចិញ្ចឹមក្របីក្នុងរយៈពេល ១២ខែកន្លងមក (គិតជាពាន់) | ចំនួនគ្រួសារចិញ្ចឹមក្របី ក្នុងពេលសម្ភាសន៍ (គិតជាពាន់) | ចំនួនសត្វក្របីក្នុងគ្រួសារ ដែលមានក្នុងពេលសម្ភាសន៍ (គិតជាពាន់) | ចំនួនសត្វក្របីជាមធ្យមក្នុងមួយគ្រួសារ [1] | ចំនួនគ្រួសាររាយការណ៍អំពីការសម្លាប់សត្វ[3] |
|---|---|---|---|---|---|
| ក្របីផ្សេងៗទៀត [2] | 1 | 1 | 3 | 3.1 | * |
| ***ខេត្តកំពត*** | | | | | |
| ក្របីសរុប | 3 | 3 | 7 | 2.6 | * |
| ក្របីកម្លាំងអូសទាញ | * | * | * | * | * |
| ក្របីលក់រស់ | 1 | 1 | 3 | 2.4 | * |
| ក្របីផ្សេងៗទៀត [2] | * | * | * | * | * |
| ***ខេត្តកោះកុង*** | | | | | |
| ក្របីសរុប | 3 | 3 | 14 | 5.3 | * |
| ក្របីកម្លាំងអូសទាញ | * | * | * | * | * |
| ក្របីលក់រស់ | 2 | 2 | 12 | 6.0 | * |
| ក្របីផ្សេងៗទៀត [2] | * | * | * | * | * |
| ***ខេត្តព្រះសីហនុ*** | | | | | |
| ក្របីសរុប | * | * | * | * | * |
| ក្របីកម្លាំងអូសទាញ | * | * | * | * | * |
| ក្របីលក់រស់ | * | * | * | * | * |
| ក្របីផ្សេងៗទៀត [2] | * | * | * | * | * |
| ***ខេត្តកែប*** | | | | | |
| ក្របីសរុប | * | * | * | * | * |
| ក្របីកម្លាំងអូសទាញ | * | * | * | * | * |
| ក្របីលក់រស់ | * | * | * | * | * |
| ក្របីផ្សេងៗទៀត [2] | * | * | * | * | * |
| ***ខេត្តផ្សេងៗទៀត*** | | | | | |
| ក្របីសរុប | 1 | 1 | 4 | 3.6 | * |
| ក្របីកម្លាំងអូសទាញ | 1 | 1 | 4 | 2.7 | * |
| ក្របីលក់រស់ | 1 | 1 | 3 | 4.3 | * |
| ក្របីផ្សេងៗទៀត [2] | 1 | 1 | 3 | 3.1 | * |
| **តំបន់ខ្ពង់រាប និងតំបន់ភ្នំ** | | | | | |
| ក្របីសរុប | 1 | 1 | 4 | 3.6 | * |
| ក្របីកម្លាំងអូសទាញ | 1 | 1 | 4 | 2.7 | * |
| ក្របីលក់រស់ | 1 | 1 | 3 | 4.3 | * |
| ក្របីផ្សេងៗទៀត [2] | 1 | 1 | 3 | 3.1 | * |
| ***ខេត្តកំពង់ស្ពឺ*** | | | | | |
| ក្របីសរុប | 1 | 1 | 4 | 3.6 | * |
| ក្របីកម្លាំងអូសទាញ | 1 | 1 | 4 | 2.7 | * |
| ក្របីលក់រស់ | 1 | 1 | 3 | 4.3 | * |
| ក្របីផ្សេងៗទៀត [2] | 1 | 1 | 3 | 3.1 | * |
| ***ខេត្តក្រចេះ*** | | | | | |
| ក្របីសរុប | 3 | 3 | 17 | 5.2 | * |
| ក្របីកម្លាំងអូសទាញ | * | * | * | * | * |
| ក្របីលក់រស់ | 2 | 2 | 10 | 4.8 | * |
| ក្របីផ្សេងៗទៀត [2] | * | * | * | * | * |
| ***ខេត្តមណ្ឌលគិរី*** | | | | | |
| ក្របីសរុប | 1 | 1 | 3 | 2.1 | * |
| ក្របីកម្លាំងអូសទាញ | * | * | * | * | * |
| ក្របីលក់រស់ | * | * | * | * | * |
| ក្របីផ្សេងៗទៀត [2] | 1 | 1 | 1 | 1.2 | * |
| ***ខេត្តព្រះវិហារ*** | | | | | |
| ក្របីសរុប | * | * | * | * | * |
| ក្របីកម្លាំងអូសទាញ | * | * | * | * | * |
| ក្របីលក់រស់ | * | * | * | * | * |
| ក្របីផ្សេងៗទៀត [2] | * | * | * | * | * |

| | ចំនួនគ្រួសារចិញ្ចឹមក្របីក្នុងរយៈពេល ១២ខែកន្លងមក (គិតជាពាន់) | ចំនួនគ្រួសារចិញ្ចឹមក្របី ក្នុងពេលសម្ភាសន៍ (គិតជាពាន់) | ចំនួនសត្វក្របីក្នុងគ្រួសារ ដែលមានក្នុងពេលសម្ភាសន៍ (គិតជាពាន់) | ចំនួនសត្វក្របីជាមធ្យមក្នុងមួយគ្រួសារ (1) | ចំនួនគ្រួសាររាយការណ៍អំពីការសម្លាប់សត្វ(3) |
|---|---|---|---|---|---|
| ***ខេត្តរតនគិរី*** | | | | | |
| ក្របីសរុប | 3 | 3 | 8 | 3.2 | * |
| ក្របីកម្លាំងអូសទាញ | 2 | 1 | 3 | 2.4 | * |
| ក្របីលក់រស់ | * | * | * | * | * |
| ក្របីផ្សេងៗទៀត (2) | * | * | * | * | * |
| ***ខេត្តស្ទឹងត្រែង*** | | | | | |
| ក្របីសរុប | 4 | 4 | 14 | 3.7 | * |
| ក្របីកម្លាំងអូសទាញ | * | * | * | * | * |
| ក្របីលក់រស់ | 3 | 3 | 10 | 3.8 | * |
| ក្របីផ្សេងៗទៀត (2) | * | * | * | * | * |
| ***ខេត្តផ្សេងៗទៀត*** | | | | | |
| ក្របីសរុប | 1 | 1 | 8 | 7.5 | * |
| ក្របីកម្លាំងអូសទាញ | 1 | 1 | 8 | 6.0 | * |
| ក្របីលក់រស់ | 1 | 1 | 4 | 3.4 | * |
| ក្របីផ្សេងៗទៀត (2) | 3 | 3 | 14 | 5.3 | * |

**កំណត់សំគាល់៖** សញ្ញា (*( តំណាងឱ្យលេខ 0 ឬលេខមានចំនួនតិចតួច

(1) សត្វជាមធ្យមក្នុងមួយកសិដ្ឋានគណនាដោយយកចំនួនសត្វសរុបគ្រួសារនៅថ្ងៃយោងចែកនឹងចំនួនគ្រួសារចិញ្ចឹមសត្វដែលរាយការណ៍មានសត្វនៅថ្ងៃយោង។

(2) សត្វក្របីផ្សេងទៀតរួមទាំងគោយកទឹកដោះ កម្លាំងអូសទាញ

(3) សត្វទីសត្វឃាតដ្ឋានគឺសំដៅទៅលើសត្វដែលត្រូវបានសំលាប់ទាំងនៅក្នុង ឬនៅក្រៅកសិដ្ឋាន។

*តារាង ៤.៧. សត្វពពែ៖ ចំនួនគ្រួសារចិញ្ចឹមពពែ និងចំនួនសត្វពពែ (គិតជាពាន់) ចំនួនសត្វពពែជាមធ្យមក្នុងមួយគ្រួសារ ចំនួនគ្រួសាររាយការណ៍ពីទីសត្តឃាតដ្ឋាន តាមតំបន់/ខេត្ត*

| | ចំនួនគ្រួសារចិញ្ចឹមពពែ ក្នុងរយៈពេល ១២ខែកន្លងមក (គិតជាពាន់) | ចំនួនគ្រួសារចិញ្ចឹមពពែ ក្នុងពេលសម្ភាសន៍ (គិតជាពាន់) | ចំនួនសត្វពពែក្នុងគ្រួសារ ដែលមានក្នុងពេលសម្ភាសន៍ (គិតជាពាន់) | ចំនួនសត្វពពែជាមធ្យមក្នុងមួយគ្រួសារ (1) | ចំនួនគ្រួសាររាយការណ៍អំពីការសម្លាប់សត្វ(3) |
|---|---|---|---|---|---|
| **ទូទាំងប្រទេស** | 1 | 1 | 23 | 21.5 | * |
| | | | | | |
| **តាមតំបន់/តាមខេត្ត** | | | | | |
| តំបន់ទំនាប | * | * | * | * | * |
| តំបន់បឹងទន្លេសាប | 1 | 1 | 9 | 14.0 | * |
| តំបន់មាត់សមុទ្រ | * | * | * | * | * |
| តំបន់ខ្ពង់រាប និងតំបន់ភ្នំ | * | * | * | * | * |
| | | | | | |

**កំណត់សំគាល់៖ សញ្ញា (*( តំណាងឱ្យលេខ 0 ឬលេខមានចំនួនតិចតួច**

(1) ចំនួនសត្វជាមធ្យមក្នុងមួយកសិដ្ឋានគឺគណនាដោយយកចំនួនសត្វសរុបក្នុងកសិដ្ឋាននៅថ្ងៃយោងចែកនឹងចំនួនគ្រួសារចិញ្ចឹមសត្វដែលរាយការណ៍មានសត្វនៅថ្ងៃយោង។

(2) ការសំលាប់សត្វគឺសំដៅទៅលើសត្វដែលត្រូវបានសំលាប់ទាំងនៅក្នុង ឬនៅក្រៅកសិដ្ឋាន

*តារាង ៤.៨. សត្វជ្រូក៖ ចំនួនគ្រួសារចិញ្ចឹមជ្រូក និងចំនួនសត្វជ្រូក (គិតជាពាន់) ចំនួនសត្វជ្រូកជាមធ្យមក្នុងមួយគ្រួសារ ចំនួនគ្រួសាររាយការណ៍ពីទីសត្តឃាតដ្ឋាន តាមតំបន់/ខេត្ត*

| | ចំនួនគ្រួសារចិញ្ចឹមជ្រូក ក្នុងរយៈពេល ១២ខែកន្លងមក (គិតជាពាន់) | ចំនួនគ្រួសារចិញ្ចឹមជ្រូក ក្នុងពេលសម្ភាសន៍ (គិតជាពាន់) | ចំនួនសត្វជ្រូកក្នុងគ្រួសារ ដែលមានក្នុងពេលសម្ភាសន៍ (គិតជាពាន់) | ចំនួនសត្វជ្រូកជាមធ្យមក្នុងមួយគ្រួសារ [1] | ចំនួនគ្រួសាររាយការណ៍អំពីការសម្លាប់សត្វ[3] |
|---|---|---|---|---|---|
| **ទូទាំងប្រទេស** | | | | | |
| ជ្រូកសរុប | 134 | 117 | 915 | 7.8 | 7 |
| ជ្រូកសាច់ | 21 | 19 | 123 | 6.5 | 2 |
| ជ្រូកបង្កាត់ពូជ | 20 | 16 | 64 | 4.0 | 1 |
| ជ្រូកលក់រស់ | 93 | 81 | 726 | 8.9 | 4 |
| ជ្រូកផសេងៗ | 1 | 1 | 2 | 3.5 | * |
| | | | | | |
| **តាមតំបន់/តាមខេត្ត** | | | | | |
| **តំបន់ទំនាប** | | | | | |
| ជ្រូកសរុប | 43 | 36 | 281 | 7.8 | 2 |
| ជ្រូកសាច់ | 7 | 6 | 38 | 6.9 | 1 |
| ជ្រូកបង្កាត់ពូជ | * | * | * | * | * |
| ជ្រូកលក់រស់ | 31 | 26 | 216 | 8.5 | 1 |
| ជ្រូកផសេងៗ | * | * | * | * | * |
| ***ខេត្តកំពង់ចាម*** | | | | | |
| ជ្រូកសរុប | 3 | 3 | 23 | 8.2 | * |
| ជ្រូកសាច់ | * | * | * | * | * |
| ជ្រូកបង្កាត់ពូជ | 1 | 1 | 5 | 6.6 | * |
| ជ្រូកលក់រស់ | 2 | 2 | 17 | 8.9 | * |
| ជ្រូកផសេងៗ | * | * | * | * | * |
| ***ខេត្តកណ្តាល*** | | | | | |
| ជ្រូកសរុប | 4 | 4 | 43 | 10.7 | * |
| ជ្រូកសាច់ | * | * | * | * | * |
| ជ្រូកបង្កាត់ពូជ | * | * | * | * | * |
| ជ្រូកលក់រស់ | 4 | 4 | 36 | 10.1 | * |
| ជ្រូកផសេងៗ | * | * | * | * | * |
| ***រាជធានីភ្នំពេញ*** | | | | | |
| ជ្រូកសរុប | * | * | * | * | * |
| ជ្រូកសាច់ | * | * | * | * | * |
| ជ្រូកបង្កាត់ពូជ | * | * | * | * | * |
| ជ្រូកលក់រស់ | * | * | * | * | * |
| ជ្រូកផសេងៗ | * | * | * | * | * |
| ***ខេត្តព្រៃវែង*** | | | | | |
| ជ្រូកសរុប | 12 | 8 | 50 | 6.3 | 1 |
| ជ្រូកសាច់ | * | * | * | * | * |
| ជ្រូកបង្កាត់ពូជ | 1 | 1 | 9 | 8.8 | * |
| ជ្រូកលក់រស់ | 10 | 6 | 36 | 5.7 | 1 |
| ជ្រូកផសេងៗ | * | * | * | * | * |

| | ចំនួនគ្រួសារចិញ្ចឹមជ្រូក ក្នុងរយៈពេល ១២ខែកន្លងមក (គិតជាពាន់) | ចំនួនគ្រួសារចិញ្ចឹមជ្រូក ក្នុងពេលសម្ភាសន៍ (គិតជាពាន់) | ចំនួនសត្វជ្រូកក្នុងគ្រួសារ ដែលមានក្នុងពេលសម្ភាសន៍ (គិតជាពាន់) | ចំនួនសត្វជ្រូកជាមធ្យមក្នុងមួយគ្រួសារ [1] | ចំនួនគ្រួសាររាយការណ៍អំពីការសម្លាប់សត្វ[3] |
|---|---|---|---|---|---|
| *ខេត្តស្វាយរៀង* | | | | | |
| ជ្រូកសរុប | 13 | 11 | 57 | 5.4 | 1 |
| ជ្រូកសាច់ | 6 | 5 | 29 | 6.2 | 1 |
| ជ្រូកបង្កាត់ពូជ | * | * | * | * | * |
| ជ្រូកលក់រស់ | 6 | 5 | 22 | 4.6 | * |
| ជ្រូកផ្សេងៗ | * | * | * | * | * |
| *ខេត្តតាកែវ* | | | | | |
| ជ្រូកសរុប | 8 | 7 | 47 | 6.3 | * |
| ជ្រូកសាច់ | * | * | * | * | * |
| ជ្រូកបង្កាត់ពូជ | 1 | 1 | 2 | 1.6 | * |
| ជ្រូកលក់រស់ | 6 | 6 | 44 | 7.4 | * |
| ជ្រូកផ្សេងៗ | * | * | * | * | * |
| *ខេត្តត្បូងឃ្មុំ* | | | | | |
| ជ្រូកសរុប | * | * | * | * | * |
| ជ្រូកសាច់ | * | * | * | * | * |
| ជ្រូកបង្កាត់ពូជ | * | * | * | * | * |
| ជ្រូកលក់រស់ | * | * | * | * | * |
| ជ្រូកផ្សេងៗ | * | * | * | * | * |
| *ខេត្តរួមបញ្ចូលគ្នា* | | | | | |
| ជ្រូកសរុប | 3 | 3 | 62 | 18.3 | * |
| ជ្រូកសាច់ | 1 | 1 | 10 | 10.1 | * |
| ជ្រូកបង្កាត់ពូជ | 2 | 2 | 10 | 5.7 | * |
| ជ្រូកលក់រស់ | 3 | 3 | 60 | 20.2 | * |
| ជ្រូកផ្សេងៗ | * | * | * | * | * |
| | | | | | |
| **តំបន់បឹងទន្លេសាប** | | | | | |
| ជ្រូកសរុប | 42 | 40 | 360 | 9.0 | 2 |
| ជ្រូកសាច់ | 4 | 4 | 39 | 9.0 | * |
| ជ្រូកបង្កាត់ពូជ | 6 | 6 | 18 | 2.9 | * |
| ជ្រូកលក់រស់ | 31 | 30 | 303 | 10.2 | 1 |
| ជ្រូកផ្សេងៗ | * | * | * | * | * |
| *ខេត្តបន្ទាយមានជ័យ* | | | | | |
| ជ្រូកសរុប | 4 | 4 | 30 | 7.3 | * |
| ជ្រូកសាច់ | * | * | * | * | * |
| ជ្រូកបង្កាត់ពូជ | * | * | * | * | * |
| ជ្រូកលក់រស់ | 4 | 4 | 26 | 7.4 | * |
| ជ្រូកផ្សេងៗ | * | * | * | * | * |
| *ខេត្តបាត់ដំបង* | | | | | |
| ជ្រូកសរុប | * | * | * | * | * |

| | ចំនួនគ្រួសារចិញ្ចឹមជ្រូក ក្នុងរយៈពេល ១២ខែកន្លងមក (គិតជាពាន់) | ចំនួនគ្រួសារចិញ្ចឹមជ្រូក ក្នុងពេលសម្ភាសន៍ (គិតជាពាន់) | ចំនួនសត្វជ្រូកក្នុងគ្រួសារ ដែលមានក្នុងពេលសម្ភាសន៍ (គិតជាពាន់) | ចំនួនសត្វជ្រូកជាមធ្យមក្នុងមួយគ្រួសារ [1] | ចំនួនគ្រួសាររាយការណ៍អំពីការសម្លាប់សត្វ[3] |
|---|---|---|---|---|---|
| ជ្រូកសាច់ | * | * | * | * | * |
| ជ្រូកបង្កាត់ពូជ | * | * | * | * | * |
| ជ្រូកលក់រស់ | * | * | * | * | * |
| ជ្រូកផ្សេងៗ | * | * | * | * | * |
| *ខេត្តកំពង់ឆ្នាំង* | | | | | |
| ជ្រូកសរុប | 4 | 4 | 28 | 7.0 | * |
| ជ្រូកសាច់ | * | * | * | * | * |
| ជ្រូកបង្កាត់ពូជ | 2 | 2 | 6 | 3.7 | * |
| ជ្រូកលក់រស់ | 2 | 2 | 18 | 10.6 | * |
| ជ្រូកផ្សេងៗ | * | * | * | * | * |
| *ខេត្តកំពង់ធំ* | | | | | |
| ជ្រូកសរុប | 5 | 5 | 39 | 7.1 | * |
| ជ្រូកសាច់ | 2 | 2 | 8 | 4.9 | * |
| ជ្រូកបង្កាត់ពូជ | * | * | * | * | * |
| ជ្រូកលក់រស់ | 3 | 3 | 30 | 9.7 | * |
| ជ្រូកផ្សេងៗ | * | * | * | * | * |
| *ខេត្តពោធិ៍សាត់* | | | | | |
| ជ្រូកសរុប | 4 | 3 | 65 | 18.7 | * |
| ជ្រូកសាច់ | * | * | * | * | * |
| ជ្រូកបង្កាត់ពូជ | * | * | * | * | * |
| ជ្រូកលក់រស់ | 4 | 3 | 62 | 19.7 | * |
| ជ្រូកផ្សេងៗ | * | * | * | * | * |
| *ខេត្តសៀមរាប* | | | | | |
| ជ្រូកសរុប | 16 | 16 | 150 | 9.3 | 1 |
| ជ្រូកសាច់ | * | * | * | * | * |
| ជ្រូកបង្កាត់ពូជ | 3 | 3 | 9 | 3.2 | * |
| ជ្រូកលក់រស់ | 12 | 12 | 126 | 10.4 | * |
| ជ្រូកផ្សេងៗ | * | * | * | * | * |
| *ខេត្តឧត្តរមានជ័យ* | | | | | |
| ជ្រូកសរុប | 4 | 4 | 11 | 3.0 | * |
| ជ្រូកសាច់ | * | * | * | * | * |
| ជ្រូកបង្កាត់ពូជ | * | * | * | * | * |
| ជ្រូកលក់រស់ | 3 | 3 | 10 | 3.1 | * |
| ជ្រូកផ្សេងៗ | * | * | * | * | * |
| *ខេត្តប៉ៃលិន* | | | | | |
| ជ្រូកសរុប | * | * | * | * | * |
| ជ្រូកសាច់ | * | * | * | * | * |
| ជ្រូកបង្កាត់ពូជ | * | * | * | * | * |
| ជ្រូកលក់រស់ | * | * | * | * | * |

| | ចំនួនគ្រួសារចិញ្ចឹមជ្រូក ក្នុងរយៈពេល ១២ខែកន្លងមក (គិតជាពាន់) | ចំនួនគ្រួសារចិញ្ចឹមជ្រូក ក្នុងពេលសម្ភាសន៍ (គិតជាពាន់) | ចំនួនសត្វជ្រូកក្នុងគ្រួសារ ដែលមានក្នុងពេលសម្ភាសន៍ (គិតជាពាន់) | ចំនួនសត្វជ្រូកជាមធ្យមក្នុងមួយគ្រួសារ (1) | ចំនួនគ្រួសាររាយការណ៍អំពីការសម្លាប់សត្វ(3) |
|---|---|---|---|---|---|
| ជ្រូកផសេងៗ | * | * | * | * | * |
| *ខេត្តរួមបញ្ចូលគ្នា* | | | | | |
| ជ្រូកសរុប | 3 | 3 | 37 | 11.2 | 1 |
| ជ្រូកសាច់ | 3 | 3 | 31 | 11.5 | * |
| ជ្រូកបង្កាត់ពូជ | 2 | 2 | 3 | 1.6 | * |
| ជ្រូកលក់រស់ | 3 | 2 | 32 | 10.8 | 1 |
| ជ្រូកផសេងៗ | * | * | * | * | * |
| | | | | | |
| តំបន់មាត់សមុទ្រ | | | | | |
| ជ្រូកសរុប | 14 | 14 | 64 | 4.7 | * |
| ជ្រូកសាច់ | 4 | 3 | 23 | 6.9 | * |
| ជ្រូកបង្កាត់ពូជ | 2 | 2 | 4 | 2.2 | * |
| ជ្រូកលក់រស់ | 8 | 8 | 36 | 4.3 | * |
| ជ្រូកផសេងៗ | * | * | * | * | * |
| *ខេត្តកំពត* | | | | | |
| ជ្រូកសរុប | 12 | 11 | 56 | 4.9 | * |
| ជ្រូកសាច់ | 4 | 3 | 23 | 6.9 | * |
| ជ្រូកបង្កាត់ពូជ | * | * | * | * | * |
| ជ្រូកលក់រស់ | 7 | 7 | 30 | 4.4 | * |
| ជ្រូកផសេងៗ | * | * | * | * | * |
| | | | | | |
| *ខេត្តកោះកុង* | | | | | |
| ជ្រូកសរុប | 1 | 1 | 4 | 2.5 | * |
| ជ្រូកសាច់ | * | * | * | * | * |
| ជ្រូកបង្កាត់ពូជ | * | * | * | * | * |
| ជ្រូកលក់រស់ | 1 | 1 | 3 | 2.8 | * |
| ជ្រូកផសេងៗ | * | * | * | * | * |
| *ខេត្តព្រះសីហនុ* | | | | | |
| ជ្រូកសរុប | * | * | * | * | * |
| ជ្រូកសាច់ | * | * | * | * | * |
| ជ្រូកបង្កាត់ពូជ | * | * | * | * | * |
| ជ្រូកលក់រស់ | * | * | * | * | * |
| ជ្រូកផសេងៗ | * | * | * | * | * |
| *ខេត្តកែប* | | | | | |
| ជ្រូកសរុប | * | * | * | * | * |
| ជ្រូកសាច់ | * | * | * | * | * |
| ជ្រូកបង្កាត់ពូជ | * | * | * | * | * |
| ជ្រូកលក់រស់ | * | * | * | * | * |
| ជ្រូកផសេងៗ | * | * | * | * | * |

| | ចំនួនគ្រួសារចិញ្ចឹមជ្រូក ក្នុងរយៈពេល ១២ខែកន្លងមក (គិតជាពាន់) | ចំនួនគ្រួសារចិញ្ចឹមជ្រូក ក្នុងពេលសម្ភាសន៍ (គិតជាពាន់) | ចំនួនសត្វជ្រូកក្នុងគ្រួសារ ដែលមានក្នុងពេលសម្ភាសន៍ (គិតជាពាន់) | ចំនួនសត្វជ្រូកជាមធ្យមក្នុងមួយគ្រួសារ (1) | ចំនួនគ្រួសាររាយការណ៍អំពីការសម្លាប់សត្វ(3) |
|---|---|---|---|---|---|
| *ខេត្តរួមបញ្ចូលគ្នា* | | | | | |
| ជ្រូកសរុប | 1 | 1 | 4 | 5.3 | * |
| ជ្រូកសាច់ | * | * | * | * | * |
| ជ្រូកបង្កាត់ពូជ | 2 | 2 | 4 | 2.2 | * |
| ជ្រូកលក់រស់ | 1 | 1 | 4 | 5.1 | * |
| ជ្រូកផសេងៗ | * | * | * | * | * |
| | | | | | |
| តំបន់ខ្ពង់រាប និងតំបន់ភ្នំ | | | | | |
| ជ្រូកសរុប | 35 | 27 | 210 | 7.8 | 3 |
| ជ្រូកសាច់ | 6 | 6 | 23 | 3.9 | * |
| ជ្រូកបង្កាត់ពូជ | 6 | 3 | 15 | 5.0 | 1 |
| ជ្រូកលក់រស់ | 23 | 18 | 171 | 9.7 | 2 |
| ជ្រូកផសេងៗ | * | * | * | * | * |
| | | | | | |
| *ខេត្តកំពង់ស្ពឺ* | | | | | |
| ជ្រូកសរុប | 3 | 3 | 94 | 32.3 | * |
| ជ្រូកសាច់ | 1 | 1 | 2 | 3.1 | * |
| ជ្រូកបង្កាត់ពូជ | * | * | * | * | * |
| ជ្រូកលក់រស់ | 2 | 2 | 92 | 48.5 | * |
| ជ្រូកផសេងៗ | * | * | * | * | * |
| *ខេត្តក្រចេះ* | | | | | |
| ជ្រូកសរុប | 3 | 3 | 25 | 9.1 | * |
| ជ្រូកសាច់ | * | * | * | * | * |
| ជ្រូកបង្កាត់ពូជ | * | * | * | * | * |
| ជ្រូកលក់រស់ | 2 | 2 | 17 | 7.4 | * |
| ជ្រូកផសេងៗ | * | * | * | * | * |
| *ខេត្តមណ្ឌលគិរី* | | | | | |
| ជ្រូកសរុប | 2 | 2 | 10 | 4.4 | * |
| ជ្រូកសាច់ | * | * | * | * | * |
| ជ្រូកបង្កាត់ពូជ | 1 | 1 | 2 | 3.5 | * |
| ជ្រូកលក់រស់ | 2 | 2 | 8 | 5.1 | * |
| ជ្រូកផសេងៗ | * | * | * | * | * |
| *ខេត្តព្រះវិហារ* | | | | | |
| ជ្រូកសរុប | 12 | 12 | 47 | 4.1 | * |
| ជ្រូកសាច់ | 3 | 3 | 14 | 4.3 | * |
| ជ្រូកបង្កាត់ពូជ | * | * | * | * | * |
| ជ្រូកលក់រស់ | 8 | 7 | 31 | 4.2 | * |
| ជ្រូកផសេងៗ | * | * | * | * | * |
| *ខេត្តរតនគិរី* | | | | | |
| ជ្រូកសរុប | 13 | 5 | 23 | 4.9 | 2 |

| | ចំនួនគ្រួសារចិញ្ចឹមជ្រូក ក្នុងរយៈពេល ១២ខែកន្លងមក (គិតជាពាន់) | ចំនួនគ្រួសារចិញ្ចឹមជ្រូក ក្នុងពេលសម្ភាសន៍ (គិតជាពាន់) | ចំនួនសត្វជ្រូកក្នុងគ្រួសារ ដែលមានក្នុងពេលសម្ភាសន៍ (គិតជាពាន់) | ចំនួនសត្វជ្រូកជាមធ្យមក្នុងមួយគ្រួសារ (1) | ចំនួនគ្រួសាររាយការណ៍អំពីការសម្លាប់សត្វ(3) |
|---|---|---|---|---|---|
| ជ្រូកសាច់ | * | * | * | * | * |
| ជ្រូកបង្កាត់ពូជ | 5 | 1 | 5 | 4.4 | 1 |
| ជ្រូកលក់រស់ | 7 | 3 | 16 | 5.7 | 1 |
| ជ្រូកផសេងៗ | * | * | * | * | * |
| *ខេត្តស្ទឹងត្រែង* | | | | | |
| ជ្រូកសរុប | 3 | 3 | 11 | 3.9 | * |
| ជ្រូកសាច់ | 1 | 1 | 2 | 2.4 | * |
| ជ្រូកបង្កាត់ពូជ | * | * | * | * | * |
| ជ្រូកលក់រស់ | 2 | 2 | 8 | 4.8 | * |
| ជ្រូកផសេងៗ | * | * | * | * | * |
| *ខេត្តរួមបញ្ចូលគ្នា* | | | | | |
| ជ្រូកសរុប | * | * | * | * | 1 |
| ជ្រូកសាច់ | 1 | 1 | 5 | 4.5 | * |
| ជ្រូកបង្កាត់ពូជ | 1 | 1 | 8 | 6.3 | * |
| ជ្រូកលក់រស់ | * | * | * | * | 1 |
| ជ្រូកផសេងៗ | * | * | * | * | * |
| | | | | | |

**កំណត់សំគាល់៖ សញ្ញា (*( តំណាងឱ្យលេខ 0 ឬលេខមានចំនួនតិចតួច**

(1) សត្វជាមធ្យមក្នុងមួយកសិដ្ឋានគឺ គណនាដោយយកចំនួនសត្វសរុបក្នុងកសិដ្ឋាននៅថ្ងៃយោង ចែកនឹងចំនួនកសិដ្ឋានដែលរាយការណ៍មានសត្វនៅថ្ងៃយោង

(2) ការសំលាប់សត្វគឺសំដៅទៅលើសត្វដែលត្រូវបានសំលាប់ទាំងនៅក្នុង ឬនៅក្រៅកសិដ្ឋាន

*តារាង ៤.៩. បសុបក្សី៖ ចំនួនគ្រួសារចិញ្ចឹមសត្វស្លាប និងចំនួនសត្វស្លាប (គិតជាពាន់) ចំនួនសត្វសត្វស្លាបជាមធ្យមក្នុងមួយគ្រួសារ ចំនួនគ្រួសាររាយការណ៍អំពីការសម្លាប់សត្វ តាមតំបន់/ខេត្ត*

| | ចំនួនគ្រួសារចិញ្ចឹមជ្រូកក្នុងរយៈពេល ១២ខែកន្លងមក (គិតជាពាន់) | ចំនួនគ្រួសារចិញ្ចឹមជ្រូក ក្នុងពេលសម្ភាសន៍ (គិតជាពាន់) | ចំនួនសត្វជ្រូកក្នុងគ្រួសារ ដែលមានក្នុងពេលសម្ភាសន៍ (គិតជាពាន់) | ចំនួនសត្វជ្រូកជាមធ្យមក្នុងមួយគ្រួសារ (1) | ចំនួនគ្រួសាររាយការណ៍អំពីការសម្លាប់សត្វ(3) |
|---|---|---|---|---|---|
| **ទូទាំងប្រទេស** | | | | | |
| សត្វស្លាបសរុប | 1278 | 1256 | 35781 | 28.5 | 830 |
| មាន់ | 7 | 7 | 3156 | 476.7 | 4 |
| មាន់ស្រែ | 1058 | 1043 | 23608 | 22.6 | 865 |
| ទា | 8 | 8 | 1847 | 230.3 | 4 |
| ទាស្រែ | 195 | 188 | 7035 | 37.4 | 115 |
| ក្ងាន | 9 | 9 | 54 | 6.0 | 3 |
| បសុបក្សីផ្សេងទៀត (2) | 1 | 1 | 80 | 63.5 | 1 |
| | | | | | |
| **តាមតំបន់/តាមខេត្ត** | | | | | |
| **តំបន់ទំនាប** | | | | | |
| សត្វស្លាបសរុប | 495 | 485 | 13126 | 27.1 | 321 |
| មាន់ | * | * | * | * | * |
| មាន់ស្រែ | 406 | 400 | 8436 | 21.1 | 326 |
| ទា | 3 | 2 | 1162 | 473.1 | 1 |
| ទាស្រែ | 79 | 76 | 3120 | 41.1 | 46 |
| ក្ងាន | 4 | 4 | 25 | 5.8 | 1 |
| បសុបក្សីផ្សេងទៀត (2) | * | * | * | * | * |
| ***ខេត្តកំពង់ចាម*** | | | | | |
| សត្វស្លាបសរុប | 51 | 51 | 2063 | 40.7 | 28 |
| មាន់ | * | * | * | * | * |
| មាន់ស្រែ | 41 | 40 | 874 | 21.6 | 27 |
| ទា | 1 | 1 | 694 | 1253.4 | * |
| ទាស្រែ | 9 | 9 | 486 | 55.5 | 4 |
| ក្ងាន | 1 | 1 | 2 | 4.0 | * |
| បសុបក្សីផ្សេងទៀត (2) | * | * | * | * | * |
| ***ខេត្តកណ្តាល*** | | | | | |
| សត្វស្លាបសរុប | 46 | 45 | 1113 | 24.7 | 32 |
| មាន់ | * | * | * | * | * |
| មាន់ស្រែ | 43 | 42 | 829 | 19.6 | 35 |
| ទា | * | * | * | * | * |
| ទាស្រែ | 2 | 2 | 76 | 36.6 | 2 |
| ក្ងាន | * | * | * | * | * |
| បសុបក្សីផ្សេងទៀត (2) | * | * | * | * | * |
| ***រាជធានីភ្នំពេញ*** | | | | | |
| សត្វស្លាបសរុប | 16 | 16 | 358 | 22.2 | 11 |
| មាន់ | * | * | * | * | * |
| មាន់ស្រែ | 14 | 14 | 311 | 22.0 | 13 |
| ទា | * | * | * | * | * |
| ទាស្រែ | 2 | 2 | 43 | 25.1 | 1 |
| ក្ងាន | * | * | * | * | * |

| | ចំនួនគ្រួសារចិញ្ចឹមជ្រូកក្នុងរយៈពេល ១២ខែកន្លងមក (គិតជាពាន់) | ចំនួនគ្រួសារចិញ្ចឹមជ្រូក ក្នុងពេលសម្ភាសន៍ (គិតជាពាន់) | ចំនួនសត្វជ្រូកក្នុងគ្រួសារ ដែលមានក្នុងពេលសម្ភាសន៍ (គិតជាពាន់) | ចំនួនសត្វជ្រូកជាមធ្យមក្នុងមួយគ្រួសារ (1) | ចំនួនគ្រួសាររាយការណ៍អំពីការសម្លាប់សត្វ(3) |
|---|---|---|---|---|---|
| បសុបក្សីផ្សេងទៀត (2) | * | * | * | * | * |
| ***ខេត្តព្រៃវែង*** | | | | | |
| សត្វស្លាបសរុប | 138 | 135 | 3873 | 28.6 | 96 |
| មាន់ | * | * | * | * | * |
| មាន់ស្រែ | 106 | 104 | 1964 | 18.8 | 92 |
| ទា | 1 | 1 | 190 | 231.5 | * |
| ទាស្រែ | 29 | 29 | 1705 | 59.7 | 19 |
| ក្ងាន | 1 | 1 | 4 | 4.6 | * |
| បសុបក្សីផ្សេងទៀត (2) | * | * | * | * | * |
| ***ខេត្តស្វាយរៀង*** | | | | | |
| សត្វស្លាបសរុប | 94 | 91 | 1925 | 21.3 | 67 |
| មាន់ | * | * | * | * | * |
| មាន់ស្រែ | 74 | 72 | 1697 | 23.5 | 67 |
| ទា | * | * | * | * | * |
| ទាស្រែ | 18 | 17 | 208 | 12.5 | 11 |
| ក្ងាន | 1 | 1 | 4 | 4.4 | * |
| បសុបក្សីផ្សេងទៀត (2) | * | * | * | * | * |
| ***ខេត្តតាកែវ*** | | | | | |
| សត្វស្លាបសរុប | 111 | 109 | 3113 | 28.6 | 70 |
| មាន់ | * | * | * | * | * |
| មាន់ស្រែ | 94 | 92 | 2179 | 23.7 | 74 |
| ទា | 1 | 1 | 241 | 307.0 | * |
| ទាស្រែ | 14 | 14 | 541 | 39.1 | 8 |
| ក្ងាន | 2 | 2 | 8 | 5.0 | 1 |
| បសុបក្សីផ្សេងទៀត (2) | * | * | * | * | * |
| ***ខេត្តត្បូងឃ្មុំ*** | | | | | |
| សត្វស្លាបសរុប | 39 | 39 | 682 | 17.6 | 17 |
| មាន់ | * | * | * | * | * |
| មាន់ស្រែ | 34 | 34 | 583 | 17.1 | 19 |
| ទា | * | * | * | * | * |
| ទាស្រែ | 4 | 4 | 62 | 14.3 | 1 |
| ក្ងាន | * | * | * | * | * |
| បសុបក្សីផ្សេងទៀត (2) | * | * | * | * | * |
| ***ខេត្តរួមបញ្ចូលគ្នា*** | | | | | |
| សត្វស្លាបសរុប | * | * | * | * | * |
| មាន់ | 2 | 2 | 376 | 165.3 | * |
| មាន់ស្រែ | * | * | * | * | * |
| ទា | * | * | * | * | 1 |
| ទាស្រែ | * | * | * | * | * |
| ក្ងាន | * | * | * | * | * |
| បសុបក្សីផ្សេងទៀត (2) | * | * | * | * | * |
| | | | | | |
| **តំបន់បឹងទន្លេសាប** | | | | | |

| | ចំនួនគ្រួសារចិញ្ចឹមជ្រូកក្នុងរយៈពេល ១២ខែកន្លងមក (គិតជាពាន់) | ចំនួនគ្រួសារចិញ្ចឹមជ្រូក ក្នុងពេលសម្ភាសន៍ (គិតជាពាន់) | ចំនួនសត្វជ្រូកក្នុងគ្រួសារ ដែលមានក្នុងពេលសម្ភាសន៍ (គិតជាពាន់) | ចំនួនសត្វជ្រូកជាមធ្យមក្នុងមួយគ្រួសារ (1) | ចំនួនគ្រួសាររាយការណ៍អំពីការសម្លាប់សត្វ(3) |
|---|---|---|---|---|---|
| សត្វស្លាបសរុប | 438 | 431 | 13654 | 31.7 | 281 |
| មាន់ | 4 | 4 | 2399 | 674.2 | 2 |
| មាន់ស្រែ | 365 | 361 | 8766 | 24.3 | 299 |
| ទា | 3 | 3 | 399 | 127.1 | 2 |
| ទាស្រែ | 63 | 61 | 2052 | 33.7 | 34 |
| ក្ងាន | 2 | 2 | 17 | 7.8 | * |
| បសុបក្សីផ្សេងទៀត (2) | 1 | 1 | 21 | 33.1 | * |
| ***ខេត្តបន្ទាយមានជ័យ*** | | | | | |
| សត្វស្លាបសរុប | 30 | 29 | 1438 | 49.0 | 18 |
| មាន់ | 1 | 0 | 9 | 24.3 | * |
| មាន់ស្រែ | 24 | 24 | 669 | 27.7 | 18 |
| ទា | * | * | * | * | * |
| ទាស្រែ | 5 | 4 | 756 | 173.9 | 3 |
| ក្ងាន | * | * | * | * | * |
| បសុបក្សីផ្សេងទៀត (2) | * | * | * | * | * |
| ***ខេត្តបាត់ដំបង*** | | | | | |
| សត្វស្លាបសរុប | 37 | 37 | 2184 | 59.7 | 25 |
| មាន់ | 1 | 1 | 628 | 1096.4 | * |
| មាន់ស្រែ | 30 | 30 | 1187 | 39.5 | 24 |
| ទា | * | * | * | * | * |
| ទាស្រែ | 6 | 6 | 337 | 61.0 | 4 |
| ក្ងាន | * | * | * | * | * |
| បសុបក្សីផ្សេងទៀត (2) | * | * | * | * | * |
| ***ខេត្តកំពង់ឆ្នាំង*** | | | | | |
| សត្វស្លាបសរុប | 55 | 54 | 1465 | 26.9 | 34 |
| មាន់ | 1 | 1 | 72 | 74.0 | 1 |
| មាន់ស្រែ | 49 | 49 | 1134 | 23.2 | 39 |
| ទា | 1 | 1 | 181 | 327.3 | * |
| ទាស្រែ | 4 | 4 | 78 | 20.7 | 1 |
| ក្ងាន | * | * | * | * | * |
| បសុបក្សីផ្សេងទៀត (2) | * | * | * | * | * |
| ***ខេត្តកំពង់ធំ*** | | | | | |
| សត្វស្លាបសរុប | 94 | 93 | 1702 | 18.3 | 62 |
| មាន់ | * | * | * | * | * |
| មាន់ស្រែ | 80 | 80 | 1467 | 18.4 | 67 |
| ទា | 1 | 1 | 10 | 9.4 | 1 |
| ទាស្រែ | 11 | 11 | 157 | 14.0 | 6 |
| ក្ងាន | * | * | * | * | * |
| បសុបក្សីផ្សេងទៀត (2) | * | * | * | * | * |
| ***ខេត្តពោធិ៍សាត់*** | | | | | |
| សត្វស្លាបសរុប | 60 | 57 | 2281 | 39.7 | 33 |
| មាន់ | * | * | * | * | * |
| មាន់ស្រែ | 48 | 46 | 1177 | 25.6 | 35 |

| | ចំនួនគ្រួសារចិញ្ចឹមជ្រូកក្នុងរយៈពេល ១២ខែកន្លងមក (គិតជាពាន់) | ចំនួនគ្រួសារចិញ្ចឹមជ្រូក ក្នុងពេលសម្ភាសន៍ (គិតជាពាន់) | ចំនួនសត្វជ្រូកក្នុងគ្រួសារ ដែលមានក្នុងពេលសម្ភាសន៍ (គិតជាពាន់) | ចំនួនសត្វជ្រូកជាមធ្យមក្នុងមួយគ្រួសារ (1) | ចំនួនគ្រួសាររាយការណ៍អំពីការសម្លាប់សត្វ(3) |
|---|---|---|---|---|---|
| ទា | * | * | * | * | * |
| ទាស្រែ | 11 | 10 | 157 | 15.0 | 5 |
| ក្ងាន | * | * | * | * | * |
| បសុបក្សីផ្សេងទៀត (2) | * | * | * | * | * |
| ***ខេត្តសៀមរាប*** | | | | | |
| សត្វស្លាបសរុប | 119 | 118 | 3639 | 30.9 | 80 |
| មាន់ | 1 | 1 | 681 | 807.3 | 1 |
| មាន់ស្រែ | 96 | 95 | 2316 | 24.3 | 83 |
| ទា | 1 | 1 | 174 | 152.6 | 1 |
| ទាស្រែ | 20 | 19 | 445 | 23.3 | 11 |
| ក្ងាន | * | * | * | * | * |
| បសុបក្សីផ្សេងទៀត (2) | * | * | * | * | * |
| ***ខេត្តឧត្តរមានជ័យ*** | | | | | |
| សត្វស្លាបសរុប | 37 | 36 | 796 | 21.9 | 25 |
| មាន់ | * | * | * | * | * |
| មាន់ស្រែ | 31 | 30 | 685 | 22.5 | 27 |
| ទា | * | * | * | * | * |
| ទាស្រែ | 6 | 5 | 107 | 19.5 | 3 |
| ក្ងាន | * | * | * | * | * |
| បសុបក្សីផ្សេងទៀត (2) | * | * | * | * | * |
| ***ខេត្តប៉ៃលិន*** | | | | | |
| សត្វស្លាបសរុប | 7 | 6 | 149 | 23.0 | 5 |
| មាន់ | * | * | * | * | * |
| មាន់ស្រែ | 5 | 5 | 131 | 24.4 | 5 |
| ទា | * | * | * | * | * |
| ទាស្រែ | 1 | 1 | 15 | 15.6 | 1 |
| ក្ងាន | * | * | * | * | * |
| បសុបក្សីផ្សេងទៀត (2) | * | * | * | * | * |
| ***ខេត្តរួមបញ្ចូលគ្នា*** | | | | | |
| សត្វស្លាបសរុប | * | * | * | * | * |
| មាន់ | 1 | 1 | 1010 | 1255.9 | 1 |
| មាន់ស្រែ | * | * | * | * | * |
| ទា | * | * | * | * | * |
| ទាស្រែ | * | * | * | * | * |
| ក្ងាន | 2 | 2 | 17 | 7.8 | * |
| បសុបក្សីផ្សេងទៀត (2) | 1 | 1 | 21 | 33.1 | * |
| | | | | | |
| **តំបន់មាត់សមុទ្រ** | | | | | |
| សត្វស្លាបសរុប | 146 | 145 | 4561 | 31.5 | 101 |
| មាន់ | * | * | * | * | * |
| មាន់ស្រែ | 114 | 114 | 3014 | 26.5 | 102 |
| ទា | 1 | 1 | 262 | 190.5 | * |
| ទាស្រែ | 29 | 28 | 1224 | 43.6 | 19 |
| ក្ងាន | 1 | 1 | 6 | 4.3 | * |

| | ចំនួនគ្រួសារចិញ្ចឹមជ្រូកក្នុងរយៈពេល ១២ខែកន្លងមក (គិតជាពាន់) | ចំនួនគ្រួសារចិញ្ចឹមជ្រូក ក្នុងពេលសម្ភាសន៍ (គិតជាពាន់) | ចំនួនសត្វជ្រូកក្នុងគ្រួសារ ដែលមានក្នុងពេលសម្ភាសន៍ (គិតជាពាន់) | ចំនួនសត្វជ្រូកជាមធ្យមក្នុងមួយគ្រួសារ (1) | ចំនួនគ្រួសាររាយការណ៍អំពីការសម្លាប់សត្វ(3) |
|---|---|---|---|---|---|
| បសុបក្សីផ្សេងទៀត (2) | * | * | * | * | * |
| ***ខេត្តកំពត*** | | | | | |
| សត្វស្លាបសរុប | 118 | 117 | 3767 | 32.2 | 83 |
| មាន់ | * | * | * | * | * |
| មាន់ស្រែ | 91 | 91 | 2466 | 27.2 | 81 |
| ទា | 1 | 1 | 262 | 190.5 | * |
| ទាស្រែ | 24 | 24 | 1000 | 42.1 | 16 |
| ក្ងាន | 1 | 1 | 5 | 4.1 | * |
| បសុបក្សីផ្សេងទៀត (2) | * | * | * | * | * |
| ***ខេត្តកោះកុង*** | | | | | |
| Poultry, All | 14 | 14 | 305 | 22.3 | 9 |
| Chickens | * | * | * | * | * |
| Natural Chickens | 12 | 12 | 274 | 22.9 | 11 |
| Ducks | * | * | * | * | * |
| Natural Ducks | * | * | * | * | * |
| Geese | * | * | * | * | * |
| Other Poultry (2) | * | * | * | * | * |
| ***ខេត្តព្រះសីហនុ*** | | | | | |
| សត្វស្លាបសរុប | 9 | 9 | 346 | 37.6 | 5 |
| មាន់ | * | * | * | * | * |
| មាន់ស្រែ | 7 | 7 | 144 | 21.0 | 6 |
| ទា | * | * | * | * | * |
| ទាស្រែ | 2 | 2 | 190 | 84.3 | 1 |
| ក្ងាន | * | * | * | * | * |
| បសុបក្សីផ្សេងទៀត (2) | * | * | * | * | * |
| ***ខេត្តកែប*** | | | | | |
| សត្វស្លាបសរុប | 5 | 5 | 143 | 31.1 | 3 |
| មាន់ | * | * | * | * | * |
| មាន់ស្រែ | 4 | 4 | 131 | 31.4 | 4 |
| ទា | * | * | * | * | * |
| ទាស្រែ | * | * | * | * | * |
| ក្ងាន | * | * | * | * | * |
| បសុបក្សីផ្សេងទៀត (2) | * | * | * | * | * |
| ***ខេត្តរួមបញ្ចូលគ្នា*** | | | | | |
| សត្វស្លាបសរុប | * | * | * | * | * |
| មាន់ | * | * | * | * | * |
| មាន់ស្រែ | * | * | * | * | * |
| ទា | * | * | * | * | * |
| ទាស្រែ | 2 | 2 | 35 | 17.0 | 2 |
| ក្ងាន | * | * | * | * | * |
| បសុបក្សីផ្សេងទៀត (2) | * | * | * | * | * |
| | | | | | |
| **តំបន់ខ្ពង់រាប និងតំបន់ភ្នំ** | | | | | |
| សត្វស្លាបសរុប | 199 | 195 | 4439 | 22.7 | 128 |
| មាន់ | * | * | * | * | * |

| | ចំនួនគ្រួសារចិញ្ចឹមជ្រូកក្នុងរយៈពេល ១២ខែកន្លងមក (គិតជាពាន់) | ចំនួនគ្រួសារចិញ្ចឹមជ្រូក ក្នុងពេលសម្ភាសន៍ (គិតជាពាន់) | ចំនួនសត្វជ្រូកក្នុងគ្រួសារ ដែលមានក្នុងពេលសម្ភាសន៍ (គិតជាពាន់) | ចំនួនសត្វជ្រូកជាមធ្យមក្នុងមួយគ្រួសារ (1) | ចំនួនគ្រួសាររាយការណ៍អំពីការសម្លាប់សត្វ(3) |
|---|---|---|---|---|---|
| មាន់ស្រែ | 172 | 169 | 3391 | 20.1 | 138 |
| ទា | 1 | 1 | 24 | 22.5 | * |
| ទាស្រែ | 24 | 23 | 638 | 27.4 | 16 |
| ក្ងាន | 1 | 1 | 7 | 5.5 | 1 |
| បសុបក្សីផ្សេងទៀត (2) | * | * | * | * | * |
| ***ខេត្តកំពង់ស្ពឺ*** | | | | | |
| សត្វស្លាបសរុប | 104 | 103 | 2074 | 20.0 | 70 |
| មាន់ | * | * | * | * | * |
| មាន់ស្រែ | 90 | 90 | 1519 | 17.0 | 77 |
| ទា | * | * | * | * | * |
| ទាស្រែ | 12 | 12 | 185 | 15.1 | 9 |
| ក្ងាន | 1 | 1 | 4 | 5.2 | * |
| បសុបក្សីផ្សេងទៀត (2) | * | * | * | * | * |
| ***ខេត្តក្រចេះ*** | | | | | |
| សត្វស្លាបសរុប | 30 | 30 | 1104 | 36.3 | 18 |
| មាន់ | * | * | * | * | * |
| មាន់ស្រែ | 27 | 27 | 782 | 28.8 | 20 |
| ទា | * | * | * | * | * |
| ទាស្រែ | 3 | 3 | 298 | 98.6 | 1 |
| ក្ងាន | * | * | * | * | * |
| បសុបក្សីផ្សេងទៀត (2) | * | * | * | * | * |
| ***ខេត្តមណ្ឌលគិរី*** | | | | | |
| សត្វស្លាបសរុប | 7 | 7 | 116 | 17.0 | 5 |
| មាន់ | * | * | * | * | * |
| មាន់ស្រែ | 6 | 6 | 111 | 18.1 | 6 |
| ទា | * | * | * | * | * |
| ទាស្រែ | * | * | * | * | * |
| ក្ងាន | * | * | * | * | * |
| បសុបក្សីផ្សេងទៀត (2) | * | * | * | * | * |
| ***ខេត្តព្រះវិហារ*** | | | | | |
| សត្វស្លាបសរុប | 28 | 27 | 664 | 24.5 | 18 |
| មាន់ | * | * | * | * | * |
| មាន់ស្រែ | 24 | 24 | 581 | 24.5 | 19 |
| ទា | * | * | * | * | * |
| ទាស្រែ | 4 | 3 | 78 | 23.8 | 3 |
| ក្ងាន | * | * | * | * | * |
| បសុបក្សីផ្សេងទៀត (2) | * | * | * | * | * |
| ***ខេត្តរតនគិរី*** | | | | | |
| សត្វស្លាបសរុប | 20 | 17 | 250 | 14.4 | 9 |
| មាន់ | * | * | * | * | * |
| មាន់ស្រែ | 19 | 16 | 237 | 14.8 | 10 |
| ទា | * | * | * | * | * |
| ទាស្រែ | * | * | * | * | * |

| | ចំនួនគ្រួសារចិញ្ចឹមជ្រូកក្នុងរយៈពេល ១២ខែកន្លងមក (គិតជាពាន់) | ចំនួនគ្រួសារចិញ្ចឹមជ្រូក ក្នុងពេលសម្ភាសន៍ (គិតជាពាន់) | ចំនួនសត្វជ្រូកក្នុងគ្រួសារ ដែលមានក្នុងពេលសម្ភាសន៍ (គិតជាពាន់) | ចំនួនសត្វជ្រូកជាមធ្យមក្នុងមួយគ្រួសារ (1) | ចំនួនគ្រួសាររាយការណ៍អំពីការសម្លាប់សត្វ(3) |
|---|---|---|---|---|---|
| ក្ងាន | * | * | * | * | * |
| បសុបក្សីផ្សេងទៀត (2) | * | * | * | * | * |
| ***ខេត្តស្ទឹងត្រែង*** | | | | | |
| សត្វស្លាបសរុប | 10 | 10 | 230 | 23.4 | 7 |
| មាន់ | * | * | * | * | * |
| មាន់ស្រែ | 6 | 6 | 162 | 25.9 | 6 |
| ទា | * | * | * | * | * |
| ទាស្រែ | 3 | 3 | 67 | 20.7 | 2 |
| ក្ងាន | * | * | * | * | * |
| បសុបក្សីផ្សេងទៀត (2) | * | * | * | * | * |
| ***ខេត្តរួមបញ្ចូលគ្នា*** | | | | | |
| សត្វស្លាបសរុប | * | * | * | * | * |
| មាន់ | 1 | 1 | 357 | 654.9 | * |
| មាន់ស្រែ | * | * | * | * | * |
| ទា | 1 | 1 | 24 | 22.5 | * |
| ទាស្រែ | 2 | 2 | 11 | 7.0 | * |
| ក្ងាន | * | * | * | * | * |
| បសុបក្សីផ្សេងទៀត (2) | * | * | * | * | * |
| | | | | | |

**កំណត់សំគាល់៖ សញ្ញា (*( តំណាងឱ្យលេខ 0 ឬលេខមានចំនួនតិចតួច**

(1) សត្វជាមធ្យមក្នុងមួយកសិដ្ឋានគឺ គណនាដោយយកចំនួនសត្វសរុបក្នុងកសិដ្ឋាននៅថ្ងៃយោង ចែកនឹងចំនួនកសិដ្ឋានដែលរាយការណ៍មានសត្វនៅថ្ងៃយោង

(2) បសុបក្សីផ្សេងទៀតរួមមានសត្វក្រួច សត្វត្រចៀកកាំ និងមាន់ទួរគី

(3) ការសំលាប់សត្វគឺសំដៅទៅលើសត្វដែលត្រូវបានសម្លាប់ទាំងនៅក្នុង ឬនៅក្រៅកសិដ្ឋាន

## *តារាង ៤.១០. សត្វគោ៖ ចំនួនគ្រួសារសរុប ចំនួនសរុបសត្វគោ និងចំនួនជាមធ្យមនៃសត្វគោក្នុងមួយគ្រួសារ តាមភេទនិងអាយុ តាមតំបន់/ខេត្ត នៃថ្ងៃយោង*

| តាមតំបន់/តាមខេត្ត | ចំនួនគ្រួសាររាយការណ៍មានគោនៅថ្ងៃយោងគិតជា) (ពាន់ | ចំនួនសរុបគោឈ្មោល អាយុតិចជាង ២ឆ្នាំ | ចំនួនសរុបជាមធ្យមគោឈ្មោល អាយុតិចជាង ២ឆ្នាំក្នុងមួយគ្រួសារ | ចំនួនសរុបគោញី អាយុតិចជាង ២ឆ្នាំ | ចំនួនសរុបជាមធ្យមគោញីអាយុតិចជាង ២ឆ្នាំក្នុងមួយគ្រួសារ | ចំនួនសរុបគោឈ្មោល អាយុ ២ឆ្នាំ និងច្រើនជាង ២ឆ្នាំ | ចំនួនសរុបជាមធ្យមគោឈ្មោល អាយុ ២ឆ្នាំឬច្រើនជាង ២ឆ្នាំក្នុងមួយគ្រួសារ | ចំនួនសរុបគោញី អាយុ២ឆ្នាំ និងច្រើនជាង ២ឆ្នាំ | ចំនួនសរុបជាមធ្យមគោញីអាយុ២ឆ្នាំឬច្រើនជាង ២ឆ្នាំក្នុងមួយគ្រួសារ | ចំនួនគោសរុប | ចំនួនគោ ជាមធ្យមក្នុងមួយគ្រួសារ |
|---|---|---|---|---|---|---|---|---|---|---|---|
| ទូទាំងប្រទេស | 650 | 425,303 | 0.7 | 513,211 | 0.8 | 249,841 | 0.4 | 1,255,850 | 1.9 | 2,444,073 | 3.8 |
| តំបន់ទំនាប | 266 | 165,865 | 0.6 | 186,533 | 0.7 | 88,560 | 0.3 | 484,202 | 1.8 | 925,027 | 3.5 |
| ខេត្តកំពង់ចាម | 38 | 21,516 | 0.6 | 22,861 | 0.6 | 15,632 | 0.4 | 67,069 | 1.8 | 127,078 | 3.4 |
| ខេត្តកណ្ដាល | 25 | 19,734 | 0.8 | 17,754 | 0.7 | 10,739 | 0.4 | 37,085 | 1.5 | 85,312 | 3.4 |
| រាជធានីភ្នំពេញ | 4 | 1,790 | 0.5 | 3,131 | 0.8 | 2,979 | 0.8 | 6,468 | 1.6 | 14,367 | 3.7 |
| ខេត្តព្រៃវែង | 70 | 43,185 | 0.6 | 61,600 | 0.9 | 19,212 | 0.3 | 148,603 | 2.1 | 272,601 | 3.9 |
| ខេត្តស្វាយរៀង | 49 | 44,889 | 0.9 | 39,728 | 0.8 | 16,534 | 0.3 | 103,075 | 2.1 | 204,226 | 4.2 |
| ខេត្តតាកែវ | 62 | 21,539 | 0.3 | 25,756 | 0.4 | 19,246 | 0.3 | 86,522 | 1.4 | 153,063 | 2.5 |
| ខេត្តត្បូងឃ្មុំ | 18 | 13,212 | 0.7 | 15,703 | 0.9 | 4,218 | 0.2 | 35,379 | 1.9 | 68,380 | 3.7 |
| តំបន់បឹងទន្លេសាប | 208 | 138,083 | 0.7 | 188,177 | 0.9 | 71,463 | 0.3 | 432,506 | 2.1 | 830,229 | 4.0 |
| ខេត្តបន្ទាយមានជ័យ | 14 | 10,837 | 0.8 | 15,377 | 1.1 | 6,923 | 0.5 | 31,167 | 2.2 | 64,304 | 4.5 |
| ខេត្តបាត់ដំបង | 35 | 36,058 | 1.0 | 50,272 | 1.4 | 9,508 | 0.3 | 94,386 | 2.7 | 190,223 | 5.4 |
| ខេត្តកំពង់ឆ្នាំង | 35 | 17,947 | 0.5 | 30,105 | 0.9 | 12,544 | 0.4 | 60,998 | 1.8 | 121,594 | 3.5 |
| ខេត្តកំពង់ធំ | 41 | 26,224 | 0.6 | 33,687 | 0.8 | 21,616 | 0.5 | 86,283 | 2.1 | 167,809 | 4.1 |
| ខេត្តពោធិ៍សាត់ | 22 | 14,530 | 0.6 | 19,152 | 0.8 | 3,021 | 0.1 | 44,192 | 1.9 | 80,895 | 3.6 |
| ខេត្តសៀមរាប | 52 | 26,265 | 0.5 | 30,725 | 0.6 | 14,592 | 0.3 | 92,721 | 1.8 | 164,303 | 3.2 |
| ខេត្តឧត្ដរមានជ័យ | 8 | 5,242 | 0.7 | 7,866 | 1.0 | 2,968 | 0.4 | 19,979 | 2.5 | 36,055 | 4.4 |
| ខេត្តប៉ៃលិន | 1 | 979 | 0.8 | 995 | 0.8 | 291 | 0.2 | 2,780 | 2.3 | 5,046 | 4.1 |
| តំបន់មាត់សមុទ្រ | 60 | 30,417 | 0.5 | 37,122 | 0.6 | 19,483 | 0.3 | 81,305 | 1.3 | 168,328 | 2.8 |
| ខេត្តកំពត | 56 | 26,445 | 0.5 | 33,255 | 0.6 | 17,220 | 0.3 | 71,749 | 1.3 | 148,670 | 2.7 |
| ខេត្តកោះកុង | 1 | 1,437 | 1.0 | 987 | 0.7 | 678 | 0.5 | 2,971 | 2.1 | 6,072 | 4.4 |
| ខេត្តព្រះសីហនុ | 1 | 898 | 0.8 | 1,351 | 1.2 | 1,068 | 0.9 | 2,868 | 2.5 | 6,185 | 5.4 |
| កែប | 2 | 1,637 | 0.7 | 1,529 | 0.7 | 518 | 0.2 | 3,717 | 1.6 | 7,400 | 3.2 |
| តំបន់ខ្ពង់រាប និងតំបន់ភ្នំ | 115 | 90,938 | 0.8 | 101,378 | 0.9 | 70,336 | 0.6 | 257,837 | 2.2 | 520,489 | 4.5 |
| ខេត្តកំពង់ស្ពឺ | 71 | 41,994 | 0.6 | 39,746 | 0.6 | 37,256 | 0.5 | 116,702 | 1.6 | 235,698 | 3.3 |
| ខេត្តក្រចេះ | 15 | 14,650 | 1.0 | 21,369 | 1.4 | 13,747 | 0.9 | 55,143 | 3.6 | 104,909 | 6.8 |
| ខេត្តមណ្ឌលគិរី | 3 | 3,714 | 1.4 | 2,903 | 1.1 | 2,837 | 1.1 | 5,245 | 2.0 | 14,698 | 5.5 |
| ខេត្តព្រះវិហារ | 15 | 19,714 | 1.3 | 17,825 | 1.2 | 10,107 | 0.7 | 44,775 | 3.0 | 92,421 | 6.2 |
| ខេត្តរតនគិរី | 7 | 3,149 | 0.4 | 7,080 | 0.9 | 3,290 | 0.4 | 18,769 | 2.5 | 32,289 | 4.5 |
| ខេត្តស្ទឹងត្រែង | 4 | 7,717 | 1.9 | 12,456 | 3.0 | 3,100 | 0.8 | 17,203 | 4.2 | 40,475 | 9.8 |

## តារាង ៤.១១. សត្វគោ៖ ចំនួនគ្រួសារសរុប ចំនួនសរុបនិងមធ្យមនៃគោកើត សត្វដែលបានទិញ សត្វងាប់ សត្វលក់ និងតម្លៃមធ្យមនៃការលក់ចុងក្រោយ សត្វលួច, សត្វដែលបានផ្តល់ឱ្យជាអំណោយសត្វដែលត្រូវបានសម្លាប់និងសត្វបានចាក់វ៉ាក់សាំងក្នុងអំឡុងពេល ១២ ខែចុងក្រោយគឺថ្ងៃទី ១ ខែកក្កដាឆ្នាំ ២០១៨ ដល់ថ្ងៃទី ៣០ ខែមិថុនាឆ្នាំ ២០១៩ តាមតំបន់/ខេត្ត នៃថ្ងៃយោង

| តាមតំបន់តាមខេត្ត/ | គ្រួសារចិញ្ចឹមសត្វពាហនៈរាយការណ៍ក្នុងរយៈពេល ១២ ខែចុងក្រោយ )គិតជាពាន់( | ចំនួនសត្វកើត | ចំនួនមធ្យមសត្វកើតក្នុង១គ្រួសារ | ចំនួនសត្វបានទិញ ឬទទួលបានអំណោយ | ចំនួនសត្វជាមធ្យមបានទិញ ឬទទួលបានអំណោយក្នុង១គ្រួសារ | ចំនួនសរុបសត្វងាប់ | ចំនួនមធ្យមសត្វងាប់ក្នុង១គ្រួសារ | ចំនួនសរុបសត្វបានលក់ | ចំនួនមធ្យមនៃសត្វបានលក់ក្នុង១គ្រួសារ | តម្លៃលក់ចុងក្រោយជាមធ្យមក្នុង១ក្បាល (រៀល) | ចំនួនសរុបនៃសត្វបានលួច | ចំនួនមធ្យមនៃនៃសត្វបានលួចក្នុង១គ្រួសារ | ចំនួនសរុបនៃសត្វឱ្យជាអំណោយ | ចំនួនមធ្យមនៃសត្វឱ្យជាអំណោយក្នុង១គ្រួសារ | ចំនួនសរុបនៃសត្វបានសម្លាប់ | ចំនួនមធ្យមនៃសត្វបានសម្លាប់ក្នុង១គ្រួសារ | ចំនួនសរុបនៃសត្វចាក់វ៉ាក់សាំង | ចំនួនសរុបនៃសត្វចាក់វ៉ាក់សាំងក្នុង១គ្រួសារ |
|---|---|---|---|---|---|---|---|---|---|---|---|---|---|---|---|---|---|---|
| **ទូទាំងប្រទេស** | 658 | 549,883 | 0.8 | 164,412 | 0.3 | 58,853 | 0.1 | 522,543 | 0.8 | 2,039,38 | 5,626 | 0.0 | 30,714 | 0.1 | 24,413 | 0.0 | 683,278 | 1.0 |
| **តំបន់ទំនាប** | 269 | 224,862 | 0.8 | 75,154 | 0.3 | 15,763 | 0.1 | 223,324 | 0.8 | 2,049,25 | 1,413 | 0.0 | 7,400 | 0.0 | 1,808 | 0.0 | 226,007 | 0.8 |
| ខេត្តកំពង់ចាម | 38 | 48,243 | 1.3 | 4,894 | 0.1 | 1,338 | 0.0 | 21,616 | 0.6 | 2,730,58 | 296 | 0.0 | 165 | 0.0 | * | * | 27,933 | 0.7 |
| ខេត្តកណ្តាល | 25 | 12,986 | 0.5 | 1,789 | 0.1 | 763 | 0.0 | 19,502 | 0.8 | 2,926,70 | * | * | 793 | 0.0 | * | * | 21,633 | 0.9 |
| រាជធានីភ្នំពេញ | 4 | 2,843 | 0.7 | * | * | * | * | 2,149 | 0.5 | 2,531,04 | * | * | * | * | * | * | 6,614 | 1.7 |
| ខេត្តព្រៃវែង | 72 | 64,540 | 0.9 | 10,828 | 0.2 | 5,544 | 0.1 | 56,421 | 0.8 | 1,489,57 | 669 | 0.0 | 1,351 | 0.0 | 452 | 0.0 | 74,233 | 1.0 |
| ខេត្តស្វាយរៀង | 50 | 41,956 | 0.9 | 20,808 | 0.4 | 4,534 | 0.1 | 44,886 | 0.9 | 1,245,78 | 447 | 0.0 | 3,612 | 0.1 | 880 | 0.0 | 59,071 | 1.2 |
| ខេត្តតាកែវ | 63 | 37,929 | 0.6 | 32,696 | 0.5 | 2,549 | 0.0 | 67,213 | 1.1 | 2,627,42 | * | * | 1,309 | 0.0 | 131 | 0.0 | 28,397 | 0.5 |
| ខេត្តត្បូងឃ្មុំ | 18 | 16,365 | 0.9 | 4,079 | 0.2 | 964 | 0.1 | 11,536 | 0.6 | 2,055,20 | * | * | 169 | 0.0 | 292 | 0.0 | 8,126 | 0.4 |
| **តំបន់បឹងទន្លេសាប** | 210 | 183,771 | 0.9 | 52,306 | 0.3 | 25,073 | 0.1 | 156,443 | 0.7 | 1,875,73 | 1,115 | 0.0 | 14,464 | 0.1 | 19,270 | 0.1 | 272,150 | 1.3 |
| ខេត្តបន្ទាយមានជ័យ | 14 | 12,934 | 0.9 | 2,218 | 0.2 | 1,991 | 0.1 | 10,917 | 0.8 | 1,830,40 | * | * | 368 | 0.0 | 681 | 0.1 | 21,273 | 1.5 |
| ខេត្តបាត់ដំបង | 35 | 33,398 | 1.0 | 6,526 | 0.2 | 1,460 | 0.0 | 34,671 | 1.0 | 2,051,70 | * | * | 3,128 | 0.1 | 139 | 0.0 | 37,657 | 1.1 |
| ខេត្តកំពង់ឆ្នាំង | 35 | 26,051 | 0.8 | 6,708 | 0.2 | 4,015 | 0.1 | 30,869 | 0.9 | 1,786,31 | * | * | 854 | 0.0 | 192 | 0.0 | 68,769 | 2.0 |
| ខេត្តកំពង់ធំ | 41 | 38,839 | 0.9 | 3,537 | 0.1 | 8,733 | 0.2 | 32,605 | 0.8 | 1,651,43 | 433 | 0.0 | 3,053 | 0.1 | 163 | 0.0 | 44,986 | 1.1 |
| ខេត្តពោធិ៍សាត់ | 24 | 25,306 | 1.1 | 6,997 | 0.3 | 1,202 | 0.1 | 14,605 | 0.6 | 1,989,80 | 208 | 0.0 | 3,218 | 0.1 | 721 | 0.0 | 47,139 | 2.0 |
| ខេត្តសៀមរាប | 52 | 39,380 | 0.8 | 24,037 | 0.5 | 6,440 | 0.1 | 24,808 | 0.5 | 1,930,49 | 473 | 0.0 | 2,315 | 0.0 | 17,319 | 0.3 | 41,686 | 0.8 |
| ខេត្តឧត្តរមានជ័យ | 8 | 6,877 | 0.9 | 2,146 | 0.3 | 956 | 0.1 | 6,352 | 0.8 | 2,027,57 | * | * | 977 | 0.1 | * | * | 8,802 | 1.1 |
| ខេត្តប៉ៃលិន | 1 | 986 | 0.8 | 136 | 0.1 | 277 | 0.2 | 1,615 | 1.3 | 2,335,56 | * | * | 551 | 0.5 | * | * | 1,838 | 1.5 |
| **តំបន់មាត់សមុទ្រ** | 62 | 35,744 | 0.6 | 18,792 | 0.3 | 2,119 | 0.0 | 38,601 | 0.6 | 2,558,28 | * | * | 1,335 | 0.0 | 532 | 0.0 | 47,932 | 0.8 |
| ខេត្តកំពត | 57 | 31,157 | 0.6 | 17,426 | 0.3 | 1,454 | 0.0 | 35,144 | 0.6 | 2,603,38 | * | * | 1,117 | 0.0 | 521 | 0.0 | 42,410 | 0.8 |
| ខេត្តកោះកុង | 1 | 1,740 | 1.2 | * | * | 127 | 0.1 | 419 | 0.3 | 1,287,89 | * | * | 218 | 0.2 | * | * | 2,439 | 1.7 |
| ខេត្តព្រះសីហនុ | 1 | 595 | 0.5 | 267 | 0.2 | 476 | 0.4 | 365 | 0.3 | 1,476,69 | * | * | * | * | * | * | 608 | 0.5 |
| កែប | 2 | 2,252 | 1.0 | 1,045 | 0.4 | * | 0.0 | 2,672 | 1.1 | 2,505,11 | * | * | * | * | * | * | 2,474 | 1.1 |
| **តំបន់ខ្ពង់រាប និងតំបន់ភ្នំ** | 116 | 105,505 | 0.9 | 18,161 | 0.2 | 15,897 | 0.1 | 104,175 | 0.9 | 2,053,099 | 3,098 | 0.0 | 7,515 | 0.1 | * | * | 137,189 | 1.2 |
| ខេត្តកំពង់ស្ពឺ | 72 | 41,278 | 0.6 | 11,062 | 0.2 | 4,692 | 0.1 | 49,853 | 0.7 | 2,529,28 | 312 | 0.0 | 5,068 | 0.1 | 284 | 0.0 | 58,873 | 0.8 |
| ខេត្តក្រចេះ | 15 | 11,663 | 0.8 | 797 | 0.1 | 1,467 | 0.1 | 15,653 | 1.0 | 1,773,00 | 338 | 0.0 | * | * | * | * | 38,784 | 2.5 |

| | | | | | | | | | | | | | | | | | | |
|---|---|---|---|---|---|---|---|---|---|---|---|---|---|---|---|---|---|---|
| ខេត្តមណ្ឌលគិរី | 3 | 2,259 | 0.8 | * | * | 597 | 0.2 | 1,844 | 0.7 | 1,055,02 | * | * | 329 | 0.1 | * | * | 874 | 0.3 |
| ខេត្តព្រះវិហារ | 15 | 22,440 | 1.5 | 1,484 | 0.1 | 5,439 | 0.4 | 17,689 | 1.2 | 1,274,53 | 982 | 0.1 | 1,760 | 0.1 | 1,262 | 0.1 | 15,413 | 1.0 |
| ខេត្តរតនគិរី | 8 | 15,974 | 2.1 | 3,252 | 0.4 | 753 | 0.1 | 13,652 | 1.8 | 1,117,95 | * | * | 233 | 0.0 | 924 | 0.1 | 7,639 | 1.0 |
| ខេត្តស្ទឹងត្រែង | 4 | 11,891 | 2.9 | 1,508 | 0.4 | 2,950 | 0.7 | 5,483 | 1.3 | 1,330,49 | 1,398 | 0.3 | 126 | 0.0 | 333 | 0.1 | 15,606 | 3.8 |

## តារាង ៤.១២. សត្វក្របី៖ ចំនួនគ្រួសារសរុប ចំនួនសរុបសត្វក្របី និងចំនួនមធ្យមនៃសត្វក្របីក្នុងមួយគ្រួសារ តាមភេទនិងអាយុនៃថ្ងៃយោង តាមតំបន់/ខេត្ត

| តាមតំបន់/តាមខេត្ត | ចំនួនគ្រួសារ រាយការណ៍ មានក្របីនៅថ្ងៃ យោងគិតជា) (ពាន់ | ចំនួនសរុបក្របី ឈ្មោល អាយុ តិចជាង ២ឆ្នាំ | ចំនួនសរុបជា មធ្យមក្របី ឈ្មោល អាយុ តិចជាង ២ឆ្នាំ ក្នុងមួយគ្រួសារ | ចំនួនសរុបក្របី ញី អាយុតិច ជាង ២ឆ្នាំ | ចំនួនសរុបជា មធ្យមក្របីញី អាយុតិចជាង ២ឆ្នាំក្នុងមួយ គ្រួសារ | ចំនួនសរុបក្របី ឈ្មោល អាយុ ២ឆ្នាំ និងច្រើន ជាង ២ឆ្នាំ | ចំនួនសរុបជា មធ្យមក្របី ឈ្មោល អាយុ ២ឆ្នាំឬច្រើន ជាង ២ឆ្នាំក្នុង មួយគ្រួសារ | ចំនួនសរុបក្របី ញី អាយុ២ឆ្នាំ និងច្រើនជាង ២ឆ្នាំ | ចំនួនសរុបជា មធ្យមក្របីញី អាយុ២ឆ្នាំឬ ច្រើនជាង ២ឆ្នាំ ក្នុងមួយគ្រួសារ | ចំនួនក្របីសរុប | ចំនួនក្របី ជា មធ្យមក្នុងមួយ គ្រួសារ |
|---|---|---|---|---|---|---|---|---|---|---|---|
| **ទូទាំងប្រទេស** | 78 | 54.607 | 0,7 | 54.253 | 0,7 | 44.763 | 0,6 | 156.162 | 1,9 | 309.785 | 4,0 |
| **តំបន់ទំនាប** | 27 | 17.957 | 0,6 | 17.128 | 0,6 | 10.218 | 0,4 | 52.135 | 1,8 | 97.438 | 3,6 |
| ខេត្តកំពង់ចាម | 3 | 2.397 | 0,7 | 2.590 | 0,8 | 1.035 | 0,3 | 7.103 | 2,1 | 13.125 | 4,0 |
| ខេត្តកណ្ដាល | 1 | 657 | 0,8 | 264 | 0,3 | 221 | 0,3 | 1.595 | 2,0 | 2.736 | 3,5 |
| រាជធានីភ្នំពេញ | * | * | * | * | * | * | * | * | * | * | * |
| ខេត្តព្រៃវែង | 4 | 2.343 | 0,5 | 2.354 | 0,5 | 1.671 | 0,4 | 7.879 | 1,8 | 14.247 | 3,4 |
| ខេត្តស្វាយរៀង | 16 | 11.201 | 0,7 | 9.160 | 0,6 | 6.201 | 0,4 | 30.370 | 1,9 | 56.930 | 3,6 |
| ខេត្តតាកែវ | 1 | 483 | 0,4 | 328 | 0,2 | 360 | 0,3 | 1.925 | 1,4 | 3.096 | 2,4 |
| ខេត្តត្បូងឃ្មុំ | 2 | 877 | 0,4 | 2.433 | 1,1 | 731 | 0,3 | 3.263 | 1,5 | 7.304 | 3,3 |
| **តំបន់បឹងទន្លេសាប** | 33 | 25.142 | 0,7 | 23.719 | 0,7 | 21.700 | 0,6 | 67.090 | 2,0 | 137.651 | 4,2 |
| ខេត្តបន្ទាយមានជ័យ | 1 | 748 | 1,3 | 889 | 1,5 | 610 | 1,0 | 2.440 | 4,2 | 4.686 | 8,0 |
| ខេត្តបាត់ដំបង | * | * | * | * | * | * | * | * | * | * | * |
| ខេត្តកំពង់ឆ្នាំង | 7 | 3.883 | 0,6 | 3.831 | 0,6 | 1.929 | 0,3 | 11.394 | 1,7 | 21.037 | 3,2 |
| ខេត្តកំពង់ធំ | 13 | 10.169 | 0,8 | 9.955 | 0,7 | 8.841 | 0,7 | 31.060 | 2,3 | 60.026 | 4,7 |
| ខេត្តពោធិ៍សាត់ | 9 | 4.975 | 0,5 | 3.834 | 0,4 | 8.090 | 0,9 | 14.122 | 1,5 | 31.021 | 3,5 |
| ខេត្តសៀមរាប | 4 | 5.294 | 1,4 | 5.209 | 1,3 | 2.181 | 0,6 | 7.882 | 2,0 | 20.566 | 5,3 |
| ខេត្តឧត្តរមានជ័យ | * | * | * | * | * | * | * | * | * | * | * |
| ខេត្តប៉ៃលិន | * | * | * | * | * | * | * | * | * | * | * |
| **តំបន់មាត់សមុទ្រ** | 6 | 4.801 | 0,8 | 4.904 | 0,8 | 4.111 | 0,7 | 10.990 | 1,7 | 24.806 | 3,9 |
| ខេត្តកំពត | 3 | 1.242 | 0,5 | 1.452 | 0,6 | 1.442 | 0,6 | 2.471 | 1,0 | 6.608 | 2,6 |
| ខេត្តកោះកុង | 3 | 2.909 | 1,1 | 2.801 | 1,0 | 2.019 | 0,8 | 6.518 | 2,4 | 14.247 | 5,3 |
| ខេត្តព្រះសីហនុ | 1 | 463 | 0,6 | 651 | 0,8 | 557 | 0,7 | 1.722 | 2,1 | 3.393 | 4,1 |
| កែប | * | * | * | * | * | * | * | * | * | * | * |
| **តំបន់ខ្ពង់រាប និងតំបន់ភ្នំ** | 12 | 6.707 | 0,6 | 8.502 | 0,7 | 8.734 | 0,7 | 25.947 | 2,1 | 49.890 | 4,2 |
| ខេត្តកំពង់ស្ពឺ | * | * | * | * | * | * | * | * | * | * | * |

| | | | | | | | | | | | |
|---|---|---|---|---|---|---|---|---|---|---|---|
| ខេត្តក្រចេះ | 3 | 1.523 | 0,5 | 3.265 | 1,0 | 3.634 | 1,1 | 8.919 | 2,7 | 17.341 | 5,2 |
| ខេត្តមណ្ឌលគិរី | 1 | 209 | 0,2 | 216 | 0,2 | 391 | 0,3 | 1.685 | 1,4 | 2.500 | 2,1 |
| ខេត្តព្រះវិហារ | 1 | 624 | 0,7 | 479 | 0,6 | 1.196 | 1,4 | 4.709 | 5,5 | 7.007 | 8,2 |
| ខេត្តរតនគិរី | 3 | 1.135 | 0,4 | 1.564 | 0,6 | 1.381 | 0,5 | 3.948 | 1,4 | 8.027 | 3,2 |
| ខេត្តស្ទឹងត្រែង | 4 | 2.503 | 0,7 | 2.956 | 0,8 | 2.110 | 0,6 | 6.595 | 1,7 | 14.164 | 3,7 |

*តារាង ៤.១៣. សត្វក្របី៖ ចំនួនគ្រួសារសរុប ចំនួនសរុបនិងមធ្យមនៃក្របីកើត សត្វដែលបានទិញ សត្វងាប់ សត្វលក់ និងតម្លៃមធ្យមនៃការលក់ចុងក្រោយ សត្វលួច, សត្វដែលបានផ្តល់ឱ្យជាអំណោយសត្វដែលត្រូវបានសម្លាប់និងសត្វបានចាក់វ៉ាក់សាំងក្នុងអំឡុងពេល ១២ ខែចុងក្រោយគឺថ្ងៃទី ១ ខែកក្កដាឆ្នាំ ២០១៨ ដល់ថ្ងៃទី ៣០ ខែមិថុនាឆ្នាំ ២០១៩ តាមតំបន់/ខេត្ត នៃថ្ងៃយោង*

| តាមតំបន់តាមខេត្ត/ | គ្រួសារចិញ្ចឹមសត្វពាហនៈរាយការណ៍ក្នុងរយៈពេល ១២ ខែចុងក្រោយ )គិតជាពាន់( | ចំនួនសត្វកើត | ចំនួនមធ្យមសត្វកើតក្នុង១គ្រួសារ | ចំនួនសត្វបានទិញឬទទួលបានអំណោយ | ចំនួនសត្វជាមធ្យមបានទិញឬទទួលបានអំណោយក្នុង១គ្រួសារ | ចំនួនសរុបសត្វងាប់ | ចំនួនមធ្យមសត្វងាប់ក្នុង១គ្រួសារ | ចំនួនសរុបសត្វបានលក់ | ចំនួនមធ្យមនៃសត្វបានលក់ក្នុង១គ្រួសារ | តម្លៃលក់ចុងក្រោយជាមធ្យមក្នុង១ក្បាល(រៀល) | ចំនួនសរុបនៃសត្វបានលួច | ចំនួនមធ្យមនៃនៃសត្វបានលួចក្នុង១គ្រួសារ | ចំនួនសរុបនៃសត្វឱ្យជាអំណោយ | ចំនួនមធ្យមនៃសត្វឱ្យជាអំណោយក្នុង១គ្រួសារ | ចំនួនសរុបនៃសត្វបានសម្លាប់ | ចំនួនមធ្យមនៃសត្វបានសម្លាប់ក្នុង១គ្រួសារ | ចំនួនសរុបនៃសត្វចាក់វ៉ាក់សាំង | ចំនួនសរុបនៃសត្វចាក់វ៉ាក់សាំងក្នុង១គ្រួសារ |
|---|---|---|---|---|---|---|---|---|---|---|---|---|---|---|---|---|---|---|
| **ទូទាំងប្រទេស** | 81 | 63.185 | 0,8 | 5.622 | 0,1 | 11.332 | 0,1 | 46.445 | 0,6 | 3.092.886 | 500 | 0,0 | 2.720 | 0,0 | 2.335 | 0,0 | 104.012 | 1,3 |
| **តំបន់ទំនាប** | 28 | 19.683 | 0,7 | 330 | 0,0 | 1.537 | 0,1 | 17.852 | 0,6 | 3.417.890 | * | * | 827 | 0,0 | 143 | 0,0 | 31.360 | 1,1 |
| ខេត្តកំពង់ចាម | 3 | 3.814 | 1,1 | * | * | 249 | 0,1 | 1.065 | 0,3 | 2.862.633 | * | * | 350 | 0,1 | 143 | 0,0 | 3.263 | 0,9 |
| ខេត្តកណ្ដាល | 1 | 313 | 0,4 | * | * | * | * | 276 | 0,4 | 2.100.000 | * | * | * | * | * | * | 570 | 0,7 |
| រាជធានីភ្នំពេញ | * | * | * | * | * | * | * | * | * | * | * | * | * | * | * | * | * | * |
| ខេត្តព្រៃវែង | 4 | 2.510 | 0,6 | 227 | 0,1 | 875 | 0,2 | 2.440 | 0,6 | 3.437.008 | * | * | * | * | * | * | 3.166 | 0,7 |
| ខេត្តស្វាយរៀង | 16 | 10.881 | 0,7 | 103 | 0,0 | 305 | 0,0 | 11.453 | 0,7 | 3.293.526 | * | * | 477 | 0,0 | * | * | 20.939 | 1,3 |
| ខេត្តតាកែវ | 1 | 1.022 | 0,7 | * | * | * | * | 2.089 | 1,5 | 4.231.003 | * | * | * | * | * | * | 429 | 0,3 |
| ខេត្តត្បូងឃ្មុំ | 2 | 1.144 | 0,5 | * | * | 108 | 0,1 | 529 | 0,2 | 5.087.069 | * | * | * | * | * | * | 2.993 | 1,3 |
| **តំបន់បឹងទន្លេសាប Zone** | 34 | 28.962 | 0,9 | 3.514 | 0,1 | 5.210 | 0,2 | 20.061 | 0,6 | 2.905.473 | * | * | 1.795 | 0,1 | 2.027 | 0,1 | 56.942 | 1,7 |
| ខេត្តបន្ទាយមានជ័យ | 1 | 968 | 1,7 | * | * | 179 | 0,3 | 106 | 0,2 | 1.000.000 | * | * | * | * | * | * | 2.289 | 3,9 |
| ខេត្តបាត់ដំបង | * | * | * | * | * | * | * | * | * | * | * | * | * | * | * | * | * | * |
| ខេត្តកំពង់ឆ្នាំង | 7 | 4.650 | 0,7 | 205 | 0,0 | 555 | 0,1 | 3.307 | 0,5 | 2.381.949 | * | * | 915 | 0,1 | * | * | 8.126 | 1,2 |
| ខេត្តកំពង់ធំ | 13 | 12.966 | 1,0 | * | * | 2.380 | 0,2 | 10.761 | 0,8 | 3.088.132 | * | * | 723 | 0,1 | * | * | 18.464 | 1,4 |
| ខេត្តពោធិ៍សាត់ | 9 | 5.867 | 0,6 | 1.259 | 0,1 | 1.539 | 0,2 | 4.589 | 0,5 | 3.019.244 | * | * | 131 | 0,0 | 125 | 0,0 | 20.585 | 2,2 |
| ខេត្តសៀមរាប | 4 | 4.488 | 1,2 | 1.973 | 0,5 | 508 | 0,1 | 1.298 | 0,3 | 2.889.060 | * | * | * | * | 1.862 | 0,5 | 7.478 | 1,9 |
| ខេត្តឧត្តរមានជ័យ | * | * | * | * | * | * | * | * | * | * | * | * | * | * | * | * | * | * |
| ខេត្តប៉ៃលិន | * | * | * | * | * | * | * | * | * | * | * | * | * | * | * | * | * | * |
| **តំបន់មាត់សមុទ្រ** | 6 | 4.803 | 0,8 | 1.553 | 0,3 | 557 | 0,1 | 1.614 | 0,3 | 2.733.623 | 324 | 0,1 | * | * | * | * | 4.588 | 0,7 |
| ខេត្តកំពត | 3 | 1.004 | 0,4 | 1.017 | 0,4 | * | * | 707 | 0,3 | 2.889.419 | * | * | * | * | * | * | 258 | 0,1 |
| ខេត្តកោះកុង | 3 | 2.686 | 1,0 | 277 | 0,1 | 537 | 0,2 | 435 | 0,2 | 2.019.216 | 178 | 0,1 | * | * | * | * | 2.721 | 1,0 |
| ខេត្តព្រះសីហនុ | 1 | 835 | 1,0 | * | * | * | * | 286 | 0,4 | 3.071.807 | 146 | 0,2 | * | * | * | * | 1.330 | 1,6 |
| កែប | * | * | * | * | * | * | * | * | * | * | * | * | * | * | * | * | * | * |
| **តំបន់ខ្ពង់រាប និងតំបន់ភ្នំ** | 12 | 9.736 | 0,8 | 224 | 0,0 | 4.029 | 0,3 | 6.918 | 0,6 | 2.905.769 | 175 | 0,0 | * | * | 166 | 0,0 | 11.121 | 0,9 |

| | | | | | | | | | | | | | | | | | | |
|---|---|---|---|---|---|---|---|---|---|---|---|---|---|---|---|---|---|---|
| ខេត្តកំពង់ស្ពឺ | * | * | * | * | * | * | * | * | * | * | * | * | * | * | * | * | * | * |
| ខេត្តក្រចេះ | 3 | 1.771 | 0,5 | * | * | 1.110 | 0,3 | 2.820 | 0,9 | 1.311.241 | * | * | * | * | * | * | 3.554 | 1,1 |
| ខេត្តមណ្ឌលគិរី | 1 | 792 | 0,7 | * | * | 743 | 0,6 | 353 | 0,3 | 3.463.658 | * | * | * | * | * | * | 501 | 0,4 |
| ខេត្តព្រះវិហារ | 1 | 1.576 | 1,9 | * | * | 177 | 0,2 | 1.069 | 1,3 | 3.049.561 | * | * | * | * | * | * | * | * |
| ខេត្តរតនគិរី | 3 | 3.771 | 1,3 | * | * | 1.295 | 0,5 | 817 | 0,3 | 3.896.476 | * | * | * | * | 166 | 0,1 | 4.859 | 1,7 |
| ខេត្តស្ទឹងត្រែង | 4 | 1.803 | 0,5 | 131 | 0,0 | 659 | 0,2 | 1.837 | 0,5 | 3.193.887 | 133 | 0,0 | * | * | * | * | 2.207 | 0,6 |

## *តារាង ៤.១៤. សត្វជ្រូក ចំនួនគ្រួសារសរុប ចំនួនសរុបសត្វជ្រូក និងចំនួនមធ្យមនៃសត្វជ្រូកក្នុងមួយគ្រួសារ តាមភេទនិងអាយុនៃថ្ងៃយោង តាមតំបន់/ខេត្ត*

| តាមតំបន់/តាមខេត្ត | ចំនួនគ្រួសាររាយការណ៍មានជ្រូកនៅថ្ងៃយោងគិតជា) (ពាន់ | ចំនួនសរុបជ្រូកឈ្មោលអាយុតិចជាង ២ឆ្នាំ | ចំនួនសរុបជាមធ្យមជ្រូកឈ្មោល អាយុតិចជាង ២ឆ្នាំក្នុងមួយគ្រួសារ | ចំនួនសរុបជ្រូកញី អាយុតិចជាង ២ឆ្នាំ | ចំនួនសរុបជាមធ្យមជ្រូកញីអាយុតិចជាង ២ឆ្នាំក្នុងមួយគ្រួសារ | ចំនួនសរុបជ្រូកឈ្មោល អាយុ ២ឆ្នាំ និងច្រើនជាង ២ឆ្នាំ | ចំនួនសរុបជាមធ្យមជ្រូកឈ្មោល អាយុ ២ឆ្នាំឬច្រើនជាង ២ឆ្នាំក្នុងមួយគ្រួសារ | ចំនួនសរុបជ្រូកញី អាយុ២ឆ្នាំ និងច្រើនជាង ២ឆ្នាំ | ចំនួនសរុបជាមធ្យមជ្រូកញីអាយុ២ឆ្នាំឬច្រើនជាង ២ឆ្នាំក្នុងមួយគ្រួសារ | ចំនួនជ្រូកសរុប | ចំនួនជ្រូក ជាមធ្យមក្នុងមួយគ្រួសារ |
|---|---|---|---|---|---|---|---|---|---|---|---|
| **ទូទាំងប្រទេស** | 117 | 396.327 | 3,0 | 382.216 | 2,8 | 23.624 | 0,2 | 113.011 | 0,8 | 915.178 | 7.8 |
| **តំបន់ទំនាប** | 36 | 116.028 | 2,7 | 114.878 | 2,7 | 9.149 | 0,2 | 41.337 | 1,0 | 281.392 | 7.8 |
| ខេត្តកំពង់ចាម | 3 | 9.038 | 2,9 | 10.804 | 3,5 | * | * | 3.010 | 1,0 | 22.853 | 8.2 |
| ខេត្តកណ្ដាល | 4 | 18.662 | 4,6 | 13.137 | 3,3 | 3.621 | 0,9 | 7.578 | 1,9 | 42.997 | 10.7 |
| រាជធានីភ្នំពេញ | * | * | * | * | * | * | * | * | * | * | 72.2 |
| ខេត្តព្រៃវែង | 8 | 19.165 | 1,7 | 19.783 | 1,7 | 1.037 | 0,1 | 10.144 | 0,9 | 50.128 | 6.3 |
| ខេត្តស្វាយរៀង | 11 | 23.479 | 1,8 | 22.444 | 1,7 | 1.259 | 0,1 | 9.535 | 0,7 | 56.717 | 5.4 |
| ខេត្តតាកែវ | 7 | 17.795 | 2,3 | 20.404 | 2,6 | 2.546 | 0,3 | 6.236 | 0,8 | 46.981 | 6.3 |
| ខេត្តត្បូងឃ្មុំ | 3 | 14.597 | 4,7 | 17.048 | 5,5 | 592 | 0,2 | 3.985 | 1,3 | 36.222 | 12.0 |
| **តំបន់បឹងទន្លេសាប** | 40 | 163.392 | 3,9 | 140.276 | 3,4 | 9.996 | 0,2 | 46.211 | 1,1 | 359.875 | 9.0 |
| ខេត្តបន្ទាយមានជ័យ | 4 | 12.609 | 3,0 | 11.451 | 2,7 | 2.286 | 0,5 | 3.461 | 0,8 | 29.807 | 7.3 |
| ខេត្តបាត់ដំបង | 3 | 15.173 | 4,9 | 14.008 | 4,5 | 395 | 0,1 | 2.761 | 0,9 | 32.336 | 11.0 |
| ខេត្តកំពង់ឆ្នាំង | 4 | 10.029 | 2,5 | 13.556 | 3,4 | 802 | 0,2 | 3.508 | 0,9 | 27.896 | 7.0 |
| ខេត្តកំពង់ធំ | 5 | 15.278 | 2,8 | 17.144 | 3,1 | 554 | 0,1 | 5.960 | 1,1 | 38.935 | 7.1 |
| ខេត្តពោធិ៍សាត់ | 3 | 47.963 | 10,8 | 11.644 | 2,6 | 1.974 | 0,5 | 3.107 | 0,7 | 64.688 | 18.7 |
| ខេត្តសៀមរាប | 16 | 56.458 | 3,4 | 64.335 | 3,9 | 3.862 | 0,2 | 25.766 | 1,6 | 150.422 | 9.3 |
| ខេត្តឧត្តរមានជ័យ | 4 | 4.318 | 1,1 | 5.658 | 1,4 | * | * | 894 | 0,2 | 10.870 | 3.0 |
| ខេត្តប៉ៃលិន | * | * | * | * | * | * | * | * | * | * | 13.0 |
| **តំបន់មាត់សមុទ្រ** | 14 | 29.107 | 2,1 | 26.688 | 1,9 | 233 | 0,0 | 7.520 | 0,5 | 63.549 | 4.7 |
| ខេត្តកំពត | 11 | 26.347 | 2,2 | 24.003 | 2,0 | 113 | 0,0 | 5.446 | 0,5 | 55.908 | 4.9 |
| ខេត្តកោះកុង | 1 | 922 | 0,7 | 1.267 | 0,9 | * | * | 1.377 | 1,0 | 3.566 | 2.5 |
| ខេត្តព្រះសីហនុ | * | * | * | * | * | * | * | * | * | * | 7.3 |
| កែប | 1 | 906 | 1,8 | 768 | 1,5 | * | * | 448 | 0,9 | 2.123 | 4.2 |
| **តំបន់ខ្ពង់រាប និងតំបន់ភ្នំ** | 27 | 87.800 | 2,5 | 100.373 | 2,8 | 4.247 | 0,1 | 17.943 | 0,5 | 210.362 | 7.8 |
| ខេត្តកំពង់ស្ពឺ | 3 | 45.885 | 13,9 | 47.229 | 14,3 | 139 | 0,0 | 1.124 | 0,3 | 94.377 | 32.3 |
| ខេត្តក្រចេះ | 3 | 6.394 | 2,3 | 14.426 | 5,2 | 1.473 | 0,5 | 2.787 | 1,0 | 25.080 | 9.1 |
| ខេត្តមណ្ឌលគិរី | 2 | 3.612 | 1,5 | 4.192 | 1,8 | 559 | 0,2 | 1.944 | 0,8 | 10.307 | 4.4 |
| ខេត្តព្រះវិហារ | 12 | 20.161 | 1,7 | 19.572 | 1,7 | 807 | 0,1 | 6.838 | 0,6 | 47.378 | 4.1 |
| ខេត្តរតនគិរី | 5 | 7.509 | 0,6 | 9.544 | 0,8 | 1.160 | 0,1 | 4.408 | 0,4 | 22.621 | 4.9 |
| ខេត្តស្ទឹងត្រែង | 3 | 4.239 | 1,6 | 5.410 | 2,0 | 109 | 0,0 | 841 | 0,3 | 10.599 | 3.9 |

*តារាង ៤.១៥. សត្វជ្រូក៖ ចំនួនគ្រួសារសរុប ចំនួនសរុបនិងមធ្យមនៃជ្រូកកើត សត្វដែលបានទិញ សត្វងាប់ សត្វលក់ និងតម្លៃមធ្យមនៃការលក់ចុងក្រោយ សត្វលួច, សត្វដែលបានផ្តល់ឱ្យជាអំណោយសត្វដែលត្រូវបានសម្លាប់និងសត្វបានចាក់វ៉ាក់សាំងក្នុងអំឡុងពេល ១២ ខែចុងក្រោយគឺថ្ងៃទី ១ ខែកក្កដាឆ្នាំ ២០១៨ ដល់ថ្ងៃទី ៣០ ខែមិថុនាឆ្នាំ ២០១៩ តាមតំបន់/ខេត្ត នៃថ្ងៃយោង*

| តាមតំបន់តាមខេត្ត/ | គ្រួសារចិញ្ចឹមសត្វពាហនៈរាយការណ៍ក្នុងរយៈពេល ១២ ខែចុងក្រោយ)គិតជាពាន់( | ចំនួនសត្វកើត | ចំនួនមធ្យមសត្វកើតក្នុង១គ្រួសារ | ចំនួនសត្វបានទិញឬទទួលបានអំណោយ | ចំនួនសត្វជាមធ្យមបានទិញឬទទួលបានអំណោយក្នុង១គ្រួសារ | ចំនួនសរុបសត្វងាប់ | ចំនួនមធ្យមសត្វងាប់ក្នុង១គ្រួសារ | ចំនួនសរុបសត្វបានលក់ | ចំនួនមធ្យមនៃសត្វបានលក់ក្នុង១គ្រួសារ | តម្លៃលក់ចុងក្រោយជាមធ្យមក្នុង១ក្បាល(រៀល) | ចំនួនសរុបនៃសត្វបានលួច | ចំនួនមធ្យមនៃនៃសត្វបានលួចក្នុង១គ្រួសារ | ចំនួនសរុបនៃសត្វឱ្យជាអំណោយ | ចំនួនមធ្យមនៃសត្វឱ្យជាអំណោយក្នុង១គ្រួសារ | ចំនួនសរុបនៃសត្វបានសម្លាប់ | ចំនួនមធ្យមនៃសត្វបានសម្លាប់ក្នុង១គ្រួសារ | ចំនួនសរុបនៃសត្វចាក់វ៉ាក់សាំង | ចំនួនសរុបនៃសត្វចាក់វ៉ាក់សាំងក្នុង១គ្រួសារ |
|---|---|---|---|---|---|---|---|---|---|---|---|---|---|---|---|---|---|---|
| **ទូទាំងប្រទេស** | 134 | 827.266 | 6,2 | 358.875 | 2,7 | 267.574 | 2,0 | 962.514 | 7,2 | 444.803 | 4.231 | 0,0 | 2.384 | 0,0 | 30.546 | 0,2 | 854.948 | 6,4 |
| **តំបន់ទំនាប** | 43 | 286.058 | 6,7 | 110.113 | 2,6 | 107.976 | 2,5 | 348.156 | 8,1 | 417.244 | 1.195 | 0,0 | * | * | 9.019 | 0,2 | 287.612 | 6,7 |
| ខេត្តកំពង់ចាម | 3 | 31.774 | 10,3 | 2.908 | 1,0 | 9.587 | 3,1 | 14.189 | 4,6 | 416.307 | * | * | * | * | * | * | 15.905 | 5,2 |
| ខេត្តកណ្តាល | 4 | 8.351 | 2,1 | 5.913 | 1,5 | 4.009 | 1,0 | 23.334 | 5,8 | 655.873 | * | * | * | * | 333 | 0,1 | 24.063 | 6,0 |
| រាជធានីភ្នំពេញ | * | * | * | * | * | * | * | * | * | * | * | * | * | * | * | * | * | * |
| ខេត្តព្រៃវែង | 12 | 95.061 | 8,2 | 25.014 | 2,2 | 39.927 | 3,4 | 79.416 | 6,8 | 298.203 | 441 | 0,0 | * | * | 5.560 | 0,5 | 40.474 | 3,5 |
| ខេត្តស្វាយរៀង | 13 | 62.590 | 4,8 | 23.607 | 1,8 | 25.056 | 1,9 | 56.334 | 4,4 | 365.915 | * | * | * | * | 2.816 | 0,2 | 39.999 | 3,1 |
| ខេត្តតាកែវ | 8 | 52.355 | 6,8 | 19.059 | 2,5 | 18.221 | 2,4 | 45.704 | 5,9 | 409.129 | 728 | 0,1 | * | * | * | * | 38.865 | 5,0 |
| ខេត្តត្បូងឃ្មុំ | 3 | 23.127 | 7,4 | 9.911 | 3,2 | 5.187 | 1,7 | 102.925 | 33,0 | 568.127 | * | * | * | * | 289 | 0,1 | 101.628 | 32,6 |
| **តំបន់បឹងទន្លេសាប Zone** | 42 | 274.139 | 6,5 | 183.857 | 4,4 | 52.546 | 1,3 | 335.612 | 8,0 | 497.504 | 2.400 | 0,1 | 1.662 | 0,0 | 16.930 | 0,4 | 322.184 | 7,7 |
| ខេត្តបន្ទាយមានជ័យ | 4 | 22.211 | 5,2 | 6.945 | 1,6 | 2.607 | 0,6 | 22.335 | 5,3 | 417.609 | * | * | * | * | 1.516 | 0,4 | 22.704 | 5,4 |
| ខេត្តបាត់ដំបង | 3 | 16.349 | 5,3 | 10.368 | 3,3 | 4.588 | 1,5 | 24.954 | 8,0 | 584.745 | 131 | 0,0 | * | * | 832 | 0,3 | 25.323 | 8,2 |
| ខេត្តកំពង់ឆ្នាំង | 4 | 29.496 | 7,4 | 6.789 | 1,7 | 1.428 | 0,4 | 23.471 | 5,9 | 520.980 | 2.269 | 0,6 | 1.020 | 0,3 | 545 | 0,1 | 30.124 | 7,6 |
| ខេត្តកំពង់ធំ | 5 | 43.115 | 7,9 | 8.702 | 1,6 | 6.479 | 1,2 | 37.243 | 6,8 | 517.042 | * | * | 105 | 0,0 | * | * | 45.102 | 8,3 |
| ខេត្តពោធិ៍សាត់ | 4 | 42.855 | 9,7 | 55.733 | 12,6 | 8.212 | 1,9 | 78.030 | 17,6 | 513.430 | * | * | * | * | 125 | 0,0 | 76.170 | 17,2 |
| ខេត្តសៀមរាប | 16 | 105.507 | 6,4 | 88.842 | 5,4 | 25.600 | 1,6 | 131.265 | 8,0 | 469.666 | * | * | 397 | 0,0 | 13.032 | 0,8 | 107.740 | 6,6 |
| ខេត្តឧត្តរមានជ័យ | 4 | 2.887 | 0,7 | 3.840 | 1,0 | 2.144 | 0,6 | 5.877 | 1,5 | 565.065 | * | * | * | * | 647 | 0,2 | 5.275 | 1,3 |
| ខេត្តប៉ៃលិន | * | * | * | * | * | * | * | * | * | * | * | * | * | * | * | * | * | * |
| **តំបន់មាត់សមុទ្រ** | 14 | 81.760 | 5,8 | 34.344 | 2,4 | 15.504 | 1,1 | 81.982 | 5,8 | 436.464 | * | * | * | * | 397 | 0,0 | 108.585 | 7,7 |
| ខេត្តកំពត | 12 | 72.398 | 6,1 | 33.273 | 2,8 | 14.638 | 1,2 | 72.166 | 6,0 | 452.645 | * | * | * | * | 365 | 0,0 | 101.150 | 8,5 |
| ខេត្តកោះកុង | 1 | 4.583 | 3,3 | 109 | 0,1 | 544 | 0,4 | 4.999 | 3,6 | 217.079 | * | * | * | * | * | * | 4.874 | 3,5 |
| ខេត្តព្រះសីហនុ | * | * | * | * | * | * | * | * | * | * | * | * | * | * | * | * | * | * |
| កែប | 1 | 3.996 | 7,9 | 326 | 0,7 | 110 | 0,2 | 3.302 | 6,5 | 337.627 | * | * | * | * | * | * | 847 | 1,7 |

| | | | | | | | | | | | | | | | | | | |
|---|---|---|---|---|---|---|---|---|---|---|---|---|---|---|---|---|---|---|
| **តំបន់ខ្ពង់រាប និងតំបន់ភ្នំ** | 35 | 185.309 | 5,2 | 30.562 | 0,9 | 91.548 | 2,6 | 196.763 | 5,6 | 408.892 | 637 | 0,0 | 681 | 0,0 | 4.200 | 0,1 | 136.568 | 3,9 |
| ខេត្តកំពង់ស្ពឺ | 3 | 8.197 | 2,5 | 4.281 | 1,3 | 3.010 | 0,9 | 98.635 | 29,9 | 602.181 | * | * | * | * | * | * | 87.309 | 26,5 |
| ខេត្តក្រចេះ | 3 | 18.689 | 6,8 | 7.985 | 2,9 | 1.170 | 0,4 | 20.754 | 7,5 | 549.903 | * | * | * | * | * | * | 31.446 | 11,4 |
| ខេត្តមណ្ឌលគិរី | 2 | 6.216 | 2,7 | 2.438 | 1,0 | 1.815 | 0,8 | 6.688 | 2,9 | 338.682 | * | * | 162 | 0,1 | 805 | 0,3 | 1.501 | 0,6 |
| ខេត្តព្រះវិហារ | 12 | 72.998 | 6,2 | 6.601 | 0,6 | 6.844 | 0,6 | 60.854 | 5,2 | 384.163 | * | * | 437 | 0,0 | 494 | 0,0 | 8.202 | 0,7 |
| ខេត្តរតនគិរី | 13 | 74.478 | 5,9 | 5.150 | 0,4 | 75.029 | 6,0 | 3.624 | 0,3 | 249.273 | 579 | 0,1 | * | * | 2.859 | 0,2 | 4.232 | 0,3 |
| ខេត្តស្ទឹងត្រែង | 3 | 4.730 | 1,7 | 4.107 | 1,5 | 3.680 | 1,4 | 6.208 | 2,3 | 375.085 | * | * | * | * | * | * | 3.878 | 1,4 |

*តារាង ៤.១៦. មាន់ស្រែ៖ ចំនួនគ្រួសារសរុប ចំនួនសរុបនិងមធ្យមនៃសត្វកើត សត្វដែលបានទិញ សត្វងាប់ សត្វលក់ និងតម្លៃមធ្យមនៃការលក់ចុងក្រោយ សត្វលួច, សត្វដែលបានផ្តល់ឱ្យជាអំណោយសត្វដែលបានសម្លាប់និងសត្វបានចាក់វ៉ាក់សាំងក្នុងអំឡុងពេល ១២ ខែចុងក្រោយគឺថ្ងៃទី ១ ខែកក្កដាឆ្នាំ ២០១៨ ដល់ថ្ងៃទី ៣០ ខែមិថុនាឆ្នាំ ២០១៩ តាមតំបន់/ខេត្ត*

| តាមតំបន់តាមខេត្ត/ | ចំនួនគ្រួសាររាយការណ៍ចិញ្ចឹមមាន់ស្រែ (ពាន់) | ចំនួនសរុបមាន់ស្រែមានក្នុងថ្ងៃសម្ភាសន៍ | ចំនួនមធ្យមមាន់ស្រែក្នុង១គ្រួសារមានក្នុងថ្ងៃសម្ភាសន៍ | ចំនួនមាន់ស្រែកើត | ចំនួនមធ្យមមាន់ស្រែកើតក្នុង១គ្រួសារ | ចំនួនសរុបមាន់ស្រែដែលបានទិញ | ចំនួនមធ្យមមាន់ស្រែដែលបានទិញក្នុង១គ្រួសារ | ចំនួនមាន់ស្រែកងាប់ | ចំនួនមធ្យមមាន់ស្រែកងាប់ក្នុង១គ្រួសារ | ចំនួនសរុបមាន់ស្រែកបានលក់ | ចំនួនមធ្យមមាន់ស្រែកបានលក់ក្នុង១គ្រួសារ | តម្លៃលក់ចុងក្រោយជាមធ្យមក្នុង១ក្បាល (រៀល) | ចំនួនសរុបមាន់ស្រែកបានលួច | ចំនួនមធ្យមមាន់ស្រែកបានលួចក្នុង១គ្រួសារ | ចំនួនសរុបមាន់ស្រែកបានឱ្យជាអំណោយ | ចំនួនមធ្យមមាន់ស្រែកបានឱ្យជាអំណោយក្នុង១គ្រួសារ | ចំនួនសរុបមាន់ស្រែបានសម្លាប់ | ចំនួនមធ្យមមាន់ស្រែបានសម្លាប់ក្នុង១គ្រួសារ |
|---|---|---|---|---|---|---|---|---|---|---|---|---|---|---|---|---|---|---|
| **ទូទាំងប្រទេស** | 1,058 | 23,608,653 | 22.3 | 44,531,949 | 42.1 | 2,003,875 | 1.9 | 18,821,506 | 17.8 | 11,363,323 | 11 | 40,035 | 972,340 | 0.9 | 772,667 | 0.7 | 12,840,163 | 12.1 |
| **តំបន់ទំនាប** | 406 | 8,436,620 | 20.8 | 21,629,525 | 53.3 | 606,770 | 1.5 | 7,034,731 | 17.3 | 3,562,898 | 9 | 17,673 | 251,786 | 0.6 | 236,555 | 0.6 | 4,614,957 | 11.4 |
| ខេត្តកំពង់ចាម | 41 | 873,708 | 21.5 | 1,252,158 | 30.8 | 49,269 | 1.2 | 654,682 | 16.1 | 536,628 | 13 | 18,150 | 45,744 | 1.1 | 36,493 | 0.9 | 335,660 | 8.3 |
| ខេត្តកណ្ដាល | 43 | 829,309 | 19.2 | 1,130,807 | 26.1 | 41,216 | 1.0 | 534,447 | 12.4 | 269,733 | 6 | 19,985 | 32,591 | 0.8 | 21,954 | 0.5 | 371,994 | 8.6 |
| រាជធានីភ្នំពេញ | 14 | 311,158 | 22.0 | 354,831 | 25.1 | 11,494 | 0.8 | 138,144 | 9.8 | 57,016 | 4 | 20,562 | 8,191 | 0.6 | 7,915 | 0.6 | 172,744 | 12.2 |
| ខេត្តព្រៃវែង | 106 | 1,964,345 | 18.5 | 3,111,273 | 29.3 | 50,503 | 0.5 | 2,216,556 | 20.9 | 632,060 | 6 | 15,955 | 42,462 | 0.4 | 76,565 | 0.7 | 1,152,670 | 10.8 |
| ខេត្តស្វាយរៀង | 74 | 1,696,637 | 23.1 | 2,744,559 | 37.3 | 71,582 | 1.0 | 1,510,920 | 20.6 | 552,829 | 8 | 15,468 | 37,235 | 0.5 | 51,011 | 0.7 | 1,015,735 | 13.8 |
| ខេត្តតាកែវ | 94 | 2,178,520 | 23.2 | 12,700,345 | 135.2 | 375,601 | 4.0 | 1,621,165 | 17.3 | 1,405,904 | 15 | 19,076 | 67,263 | 0.7 | 39,606 | 0.4 | 1,369,183 | 14.6 |
| ខេត្តត្បូងឃ្មុំ | 34 | 582,943 | 17.0 | 335,552 | 9.8 | 7,104 | 0.2 | 358,817 | 10.5 | 108,728 | 3 | 19,377 | 18,299 | 0.5 | 3,011 | 0.1 | 196,972 | 5.8 |
| **តំបន់បឹងទន្លេសាប** | 365 | 8,766,272 | 24.0 | 12,343,163 | 33.8 | 834,065 | 2.3 | 7,084,911 | 19.4 | 3,928,747 | 11 | 15,489 | 419,005 | 1.2 | 284,074 | 0.8 | 4,685,107 | 12.8 |
| ខេត្តបន្ទាយមានជ័យ | 24 | 669,483 | 27.5 | 1,077,990 | 44.3 | 61,872 | 2.5 | 460,987 | 18.9 | 252,058 | 10 | 15,096 | 12,417 | 0.5 | 13,971 | 0.6 | 233,685 | 9.6 |
| ខេត្តបាត់ដំបង | 30 | 1,186,605 | 39.2 | 1,174,006 | 38.8 | 87,414 | 2.9 | 591,327 | 19.5 | 604,971 | 20 | 14,613 | 43,567 | 1.4 | 57,759 | 1.9 | 435,161 | 14.4 |
| ខេត្តកំពង់ឆ្នាំង | 49 | 1,134,093 | 23.1 | 1,581,240 | 32.2 | 69,391 | 1.4 | 880,513 | 17.9 | 481,801 | 10 | 15,649 | 40,561 | 0.8 | 27,301 | 0.6 | 576,907 | 11.7 |
| ខេត្តកំពង់ធំ | 80 | 1,467,014 | 18.2 | 2,156,468 | 26.8 | 125,740 | 1.6 | 1,390,008 | 17.3 | 556,255 | 7 | 16,742 | 45,343 | 0.6 | 37,814 | 0.5 | 788,449 | 9.8 |
| ខេត្តពោធិ៍សាត់ | 48 | 1,177,366 | 24.5 | 1,741,176 | 36.2 | 263,008 | 5.5 | 1,198,503 | 24.9 | 761,508 | 16 | 14,748 | 143,535 | 3.0 | 41,350 | 0.9 | 539,528 | 11.2 |
| ខេត្តសៀមរាប | 96 | 2,315,676 | 24.0 | 3,576,841 | 37.1 | 203,944 | 2.1 | 1,825,342 | 19.0 | 980,584 | 10 | 15,533 | 58,294 | 0.6 | 57,623 | 0.6 | 1,503,380 | 15.6 |
| ខេត្តឧត្តរមានជ័យ | 31 | 685,130 | 22.1 | 953,590 | 30.7 | 20,030 | 0.6 | 603,726 | 19.4 | 229,150 | 7 | 13,917 | 62,907 | 2.0 | 37,539 | 1.2 | 506,730 | 16.3 |
| ខេត្តប៉ៃលិន | 5 | 130,906 | 24.2 | 81,853 | 15.1 | 2,666 | 0.5 | 134,506 | 24.9 | 62,420 | 12 | 16,274 | 12,381 | 2.3 | 10,717 | 2.0 | 101,267 | 18.7 |
| **តំបន់មាត់សមុទ្រ** | 114 | 3,014,361 | 26.3 | 4,924,424 | 43.0 | 297,942 | 2.6 | 2,515,183 | 22.0 | 1,522,308 | 13 | 182,723 | 133,423 | 1.2 | 168,052 | 1.5 | 1,738,160 | 15.2 |
| ខេត្តកំពត | 91 | 2,465,694 | 27.0 | 3,779,910 | 41.3 | 248,413 | 2.7 | 1,923,916 | 21.0 | 1,293,144 | 14 | 215,852 | 115,636 | 1.3 | 153,603 | 1.7 | 1,420,034 | 15.5 |
| ខេត្តកោះកុង | 12 | 273,731 | 22.9 | 600,741 | 50.2 | 18,534 | 1.6 | 350,915 | 29.4 | 81,264 | 7 | 19,987 | 1,360 | 0.1 | 1,429 | 0.1 | 176,398 | 14.8 |
| ខេត្តព្រះសីហនុ | 7 | 144,098 | 21.0 | 330,439 | 48.2 | 6,583 | 1.0 | 146,759 | 21.4 | 93,105 | 14 | 20,295 | 11,467 | 1.7 | 5,548 | 0.8 | 92,667 | 13.5 |
| កែប | 4 | 130,838 | 31.0 | 213,335 | 50.6 | 24,412 | 5.8 | 93,593 | 22.2 | 54,795 | 13 | 20,864 | 4,959 | 1.2 | 7,473 | 1.8 | 49,061 | 11.6 |
| **តំបន់ខ្ពង់រាប និងតំបន់ភ្នំ** | 172 | 3,391,400 | 19.7 | 5,634,838 | 32.7 | 265,098 | 1.5 | 2,186,679 | 12.7 | 2,349,371 | 14 | 16,406 | 168,126 | 1.0 | 83,985 | 0.5 | 1,801,939 | 10.5 |
| ខេត្តកំពង់ស្ពឺ | 90 | 1,518,686 | 17.0 | 1,470,557 | 16.4 | 63,403 | 0.7 | 1,029,920 | 11.5 | 277,527 | 3 | 16,060 | 66,012 | 0.7 | 31,360 | 0.4 | 925,906 | 10.3 |
| ខេត្តក្រចេះ | 27 | 781,732 | 28.8 | 2,194,260 | 80.8 | 110,348 | 4.1 | 233,196 | 8.6 | 1,662,452 | 61 | 16,547 | 4,975 | 0.2 | 1,560 | 0.1 | 237,093 | 8.7 |
| ខេត្តមណ្ឌលគិរី | 6 | 111,053 | 18.1 | 146,094 | 23.8 | 3,853 | 0.6 | 79,582 | 13.0 | 56,530 | 9 | 18,943 | 1,128 | 0.2 | 9,505 | 1.6 | 84,116 | 13.7 |
| ខេត្តព្រះវិហារ | 24 | 581,328 | 24.0 | 928,923 | 38.4 | 48,692 | 2.0 | 361,271 | 14.9 | 186,056 | 8 | 15,607 | 35,229 | 1.5 | 19,836 | 0.8 | 325,779 | 13.5 |
| ខេត្តរតនគិរី | 19 | 236,824 | 12.5 | 572,015 | 30.2 | 27,517 | 1.5 | 325,920 | 17.2 | 76,873 | 4 | 18,081 | 44,403 | 2.4 | 10,292 | 0.5 | 139,592 | 7.4 |
| ខេត្តស្ទឹងត្រែង | 6 | 161,777 | 25.9 | 322,988 | 51.7 | 11,285 | 1.8 | 156,791 | 25.1 | 89,932 | 14 | 15,535 | 16,380 | 2.6 | 11,432 | 1.8 | 89,454 | 14.3 |

*តារាង ៤.១៧. ទាស្រែ៖ ចំនួនគ្រួសារសរុប ចំនួនសរុបនិងមធ្យមនៃសត្វកើត សត្វដែលបានទិញ សត្វងាប់ សត្វលក់ និងតម្លៃមធ្យមនៃការលក់ចុងក្រោយ សត្វលួច, សត្វដែលបានផ្តល់ឱ្យជាអំណោយសត្វដែលបានសម្លាប់និងសត្វបានចាក់វ៉ាក់សាំងក្នុងអំឡុងពេល ១២ ខែចុងក្រោយគឺថ្ងៃទី ១ ខែកក្កដាឆ្នាំ ២០១៨ ដល់ថ្ងៃទី ៣០ ខែមិថុនាឆ្នាំ ២០១៩ តាមតំបន់/ខេត្ត*

| តាមតំបន់តាមខេត្ត/ | ចំនួនគ្រួសាររាយការណ៍ចិញ្ចឹមទាស្រែ (ពាន់) | ចំនួនសរុបទាស្រែមានក្នុងថ្ងៃសម្ភាសន៍ | ចំនួនមធ្យមទាស្រែក្នុង១គ្រួសារមានក្នុងថ្ងៃសម្ភាសន៍ | ចំនួនទាស្រែកើត | ចំនួនមធ្យមទាស្រែកើតក្នុង១គ្រួសារ | ចំនួនសរុបទាស្រែដែលបានទិញ | ចំនួនមធ្យមទាស្រែដែលបានទិញក្នុង១គ្រួសារ | ចំនួនទាស្រែកងាប់ | ចំនួនមធ្យមទាស្រែកងាប់ក្នុង១គ្រួសារ | ចំនួនសរុបទាស្រែកបានលក់ | ចំនួនមធ្យមទាស្រែកបានលក់ក្នុង១គ្រួសារ | តម្លៃលក់ចុងក្រោយជាមធ្យមក្នុង១ក្បាល (រៀល) | ចំនួនសរុបទាស្រែកបានលួច | ចំនួនមធ្យមទាស្រែកបានលួចក្នុង១គ្រួសារ | ចំនួនសរុបទាស្រែកបានឱ្យជាអំណោយ | ចំនួនមធ្យមទាស្រែកបានឱ្យជាអំណោយក្នុង១គ្រួសារ | ចំនួនសរុបទាស្រែបានសម្លាប់ | ចំនួនមធ្យមទាស្រែបានសម្លាប់ក្នុង១គ្រួសារ |
|---|---|---|---|---|---|---|---|---|---|---|---|---|---|---|---|---|---|---|
| **ទូទាំងប្រទេស** | 195 | 7,035,002 | 36.1 | 4,342,295 | 22.3 | 6,534,334 | 33.5 | 2,548,23 | 13.1 | 4,695,631 | 24 | 12,237 | 98,246 | 0.5 | 115,415 | 0.6 | 1,584,337 | 8.1 |
| **តំបន់ទំនាប** | 79 | 3,120,354 | 39.5 | 2,134,259 | 27.0 | 4,161,337 | 52.6 | 1,285,19 | 16.3 | 2,861,212 | 36 | 12,415 | 49,996 | 0.6 | 43,824 | 0.6 | 427,866 | 5.4 |
| ខេត្តកំពង់ចាម | 9 | 485,961 | 54.2 | 212,489 | 23.7 | 1,021,169 | 113.8 | 412,354 | 46.0 | 618,820 | 69 | 12,109 | 22,256 | 2.5 | 16,332 | 1.8 | 44,230 | 4.9 |
| ខេត្តកណ្តាល | 2 | 76,037 | 31.9 | 49,256 | 20.7 | 66,466 | 27.9 | 28,946 | 12.2 | 23,900 | 10 | 13,831 | 494 | 0.2 | 3,651 | 1.5 | 15,646 | 6.6 |
| រាជធានីភ្នំពេញ | 2 | 42,558 | 25.1 | 26,165 | 15.4 | 4,959 | 2.9 | 6,052 | 3.6 | 9,774 | 6 | 15,005 | 439 | 0.3 | * | 0.0 | 11,777 | 7.0 |
| ខេត្តព្រៃវែង | 29 | 1,704,946 | 58.4 | 820,168 | 28.1 | 2,641,762 | 90.5 | 622,447 | 21.3 | 1,449,215 | 50 | 12,337 | 16,846 | 0.6 | 15,142 | 0.5 | 154,661 | 5.3 |
| ខេត្តស្វាយរៀង | 18 | 208,445 | 11.3 | 274,124 | 14.9 | 64,578 | 3.5 | 130,972 | 7.1 | 79,704 | 4 | 12,536 | 5,261 | 0.3 | 6,337 | 0.3 | 106,199 | 5.8 |
| ខេត្តតាកែវ | 14 | 540,728 | 38.4 | 729,848 | 51.8 | 354,016 | 25.1 | 65,606 | 4.7 | 670,105 | 48 | 11,452 | 4,580 | 0.3 | 2,363 | 0.2 | 84,664 | 6.0 |
| ខេត្តត្បូងឃ្មុំ | 4 | 61,680 | 14.3 | 22,209 | 5.2 | 8,388 | 1.9 | 18,815 | 4.4 | 9,693 | 2 | 12,552 | * | 0.0 | * | 0.0 | 10,689 | 2.5 |
| **តំបន់បឹងទន្លេសាប Zone** | 63 | 2,051,900 | 32.4 | 1,110,357 | 17.6 | 993,345 | 15.7 | 692,102 | 10.9 | 1,151,750 | 18 | 11,525 | 39,946 | 0.6 | 28,020 | 0.4 | 734,933 | 11.6 |
| ខេត្តបន្ទាយមានជ័យ | 5 | 755,863 | 165.2 | 108,889 | 23.8 | 578,933 | 126.6 | 175,471 | 38.4 | 403,753 | 88 | 10,229 | 24,365 | 5.3 | * | 0.0 | 391,558 | 85.6 |
| ខេត្តបាត់ដំបង | 6 | 336,891 | 59.1 | 82,547 | 14.5 | 32,328 | 5.7 | 78,447 | 13.8 | 283,922 | 50 | 10,477 | 1,174 | 0.2 | 4,600 | 0.8 | 26,709 | 4.7 |
| ខេត្តកំពង់ឆ្នាំង | 4 | 78,237 | 20.7 | 58,941 | 15.6 | 42,546 | 11.3 | 31,882 | 8.5 | 43,624 | 12 | 11,367 | 665 | 0.2 | 1,547 | 0.4 | 21,957 | 5.8 |
| ខេត្តកំពង់ធំ | 11 | 156,537 | 13.7 | 230,411 | 20.1 | 78,168 | 6.8 | 78,418 | 6.9 | 153,117 | 13 | 13,603 | 960 | 0.1 | 4,677 | 0.4 | 88,535 | 7.7 |
| ខេត្តពោធិ៍សាត់ | 11 | 156,913 | 13.9 | 124,827 | 11.1 | 49,882 | 4.4 | 81,304 | 7.2 | 60,195 | 5 | 10,570 | 4,842 | 0.4 | 4,246 | 0.4 | 43,120 | 3.8 |
| ខេត្តសៀមរាប | 20 | 445,228 | 22.8 | 352,169 | 18.1 | 137,111 | 7.0 | 178,041 | 9.1 | 142,694 | 7 | 10,684 | 3,051 | 0.2 | 5,881 | 0.3 | 122,910 | 6.3 |
| ខេត្តឧត្តរមានជ័យ | 6 | 107,068 | 17.7 | 132,239 | 21.9 | 69,771 | 11.6 | 62,255 | 10.3 | 51,704 | 9 | 11,574 | 3,392 | 0.6 | 6,336 | 1.1 | 28,140 | 4.7 |
| ខេត្តប៉ៃលិន | 1 | 15,163 | 15.6 | 20,334 | 20.9 | 4,606 | 4.7 | 6,284 | 6.5 | 12,741 | 13 | 15,219 | 1,498 | 1.5 | 734 | 0.8 | 12,004 | 12.4 |
| **តំបន់មាត់សមុទ្រ** | 29 | 1,224,468 | 42.9 | 749,942 | 26.3 | 799,736 | 28.0 | 366,154 | 12.8 | 482,940 | 17 | 11,478 | 6,884 | 0.2 | 28,466 | 1.0 | 243,166 | 8.5 |
| ខេត្តកំពត | 24 | 999,509 | 41.6 | 653,051 | 27.2 | 622,443 | 25.9 | 304,046 | 12.6 | 454,695 | 19 | 10,625 | 5,070 | 0.2 | 25,675 | 1.1 | 215,903 | 9.0 |
| ខេត្តកោះកុង | 2 | 31,579 | 19.2 | 33,814 | 20.6 | 808 | 0.5 | 1,999 | 1.2 | 16,164 | 10 | 14,821 | 210 | 0.1 | 0 | 0.0 | 7,337 | 4.5 |
| ខេត្តព្រះសីហនុ | 2 | 190,007 | 79.1 | 60,222 | 25.1 | 176,054 | 73.3 | 57,628 | 24.0 | 11,500 | 5 | 12,937 | 1,604 | 0.7 | 2,300 | 1.0 | 18,959 | 7.9 |
| កែប | * | * | * | * | * | * | * | * | * | * | * | * | * | * | * | * | * | * |
| **តំបន់ខ្ពង់រាប និងតំបន់ភ្នំ** | 24 | 638,279 | 26.5 | 347,737 | 14.4 | 579,916 | 24.1 | 204,790 | 8.5 | 199,729 | 8 | 13,933 | 1,420 | 0.1 | 15,105 | 0.6 | 178,372 | 7.4 |
| ខេត្តកំពង់ស្ពឺ | 12 | 184,953 | 14.9 | 133,481 | 10.7 | 234,005 | 18.8 | 90,031 | 7.2 | 123,780 | 10 | 12,541 | 955 | 0.1 | 3,967 | 0.3 | 110,315 | 8.9 |
| ខេត្តក្រចេះ | 3 | 298,057 | 98.6 | 46,252 | 15.3 | 265,112 | 87.7 | 23,407 | 7.7 | 11,193 | 4 | 14,889 | * | 0.0 | * | 0.1 | 9,510 | 3.1 |
| ខេត្តមណ្ឌលគិរី | 1 | 4,373 | 7.9 | 6,958 | 12.5 | 246 | 0.4 | 1,662 | 3.0 | 3,740 | 7 | 20,000 | * | 0.0 | * | 0.3 | 5,409 | 9.7 |
| ខេត្តព្រះវិហារ | 4 | 77,627 | 20.4 | 63,966 | 16.8 | 38,189 | 10.0 | 41,473 | 10.9 | 30,315 | 8 | 15,782 | 287 | 0.1 | 6,300 | 1.7 | 29,404 | 7.7 |
| ខេត្តរតនគិរី | 1 | 12.988 | 8,9 | 17.550 | 12,0 | 20.482 | 14,1 | 24.321 | 16,7 | 11.282 | 7,7 | 18.673 | * | * | 782 | 0,5 | 2.117 | 1,5 |
| ខេត្តស្ទឹងត្រែង | 3 | 66.809 | 20,7 | 81.242 | 25,1 | 40.490 | 12,5 | 37.581 | 11,6 | 20.380 | 6,3 | 12.955 | 113 | 0,0 | 3.722 | 1,2 | 21.832 | 6,8 |

កំណត់សំគាល់៖ សញ្ញា (*( តំណាងឱ្យលេខ 0 ឬលេខមានចំនួនតិចតួច

## *តារាង ៤.១៨. បសុសត្វ៖ ចំនួនគ្រួសារបានរាយការណ៍ គិតជាពាន់ តាមប្រភេទទំហំហ្វូងសត្វ ទូទាំងប្រទេស នៃថ្ងៃយោង*

| | ទូទាំងប្រទេស | | | | |
|---|---|---|---|---|---|
| | ចំនួនគ្រួសារ (1) គិតជា) (ពាន់ | ប្រភេទទំហំហ្វូង | | | |
| | | សត្វពី ១ ទៅ ២ (គិតជាពាន់) | សត្វពី ៣ ទៅ ៩ (គិតជាពាន់) | សត្វពី ១០ ទៅ ១៩ (គិតជាពាន់) | សត្វពី ២០ ឬលើស (គិតជាពាន់) |
| ***សេះ*** | 1 | 1 | * | * | * |
| | | | | | |
| ***គោ*** | 650 | 278 | 339 | 29 | 4 |
| Meat | 64 | 23 | 35 | 4 | 1 |
| Breeding | 98 | 59 | 36 | 3 | * |
| Sell Alive | 450 | 178 | 249 | 21 | 3 |
| Other cattle (including Milk, Draught and Other) | 38 | 19 | 19 | 1 | * |
| | | | | | |
| ***ក្របី*** | 78 | 29 | 45 | 4 | * |
| Draught | 12 | 6 | 6 | * | * |
| Sell Alive | 43 | 14 | 26 | 3 | * |
| Other buffalo (including Breeding, Meat, and Other buffalo | 22 | 9 | 13 | 1 | * |
| | | | | | |
| ***ពពែ*** | 1 | * | 1 | * | * |
| | | | | | |
| ***ជ្រូក*** | 117 | 47 | 42 | 19 | 8 |
| Meat | 19 | 7 | 8 | 3 | 1 |
| Breeding | 16 | 10 | 4 | 1 | 1 |
| Sell Alive | 81 | 30 | 30 | 15 | 6 |
| Other pigs | 1 | * | * | * | * |
| | | | | | |
| | | ប្រភេទទំហំហ្វូងសត្វបក្សី | | | |
| | ចំនួនគ្រួសារ (1) គិតជា) | សត្វបក្សីពី ១ ទៅ ៩ (គិតជាពាន់) | សត្វបក្សីពី ១០ ទៅ ៩៩ (គិតជាពាន់) | សត្វបក្សីពី ១០០ ទៅ ៤៩៩ (គិតជាពាន់) | សត្វបក្សីពី ៥០០ ឬលើស (គិតជាពាន់) |
| ***បសុបក្សី*** | 1256 | 318 | 907 | 26 | 4 |
| មាន់ | 7 | 1 | 5 | 1 | * |
| មាន់ស្រែ | 1043 | 231 | 789 | 22 | 1 |
| ទា | 8 | 2 | 4 | 1 | 1 |
| ទាស្រែ | 188 | 76 | 108 | 2 | 2 |
| ក្ងាន | 9 | 8 | 1 | * | * |
| សត្វបក្សីផ្សេងទៀតរួមទាអគ្រួ) ច ត្រចៀកកាំ មានទួរគី( | 1 | 1 | * | * | * |
| | | | | | |

**កំណត់សំគាល់៖ សញ្ញា (*( តំណាងឱ្យលេខ 0 ឬលេខមានចំនួនតិចតួច**

(1) ចំនួនគ្រួសារយោងទៅលើគ្រួសារដែលរាយការណ៍ប្រភេទសត្វចិញ្ចឹមនៅក្នុងកសិដ្ឋាននៅថ្ងៃសម្ភាសន៍

## *តារាង ៤.១៩. សត្វសេះ៖ ចំនួនគ្រួសារបានរាយការណ៍ គិតជាពាន់ តាមទំហំហ្វូង តាមតំបន់/តាមខេត្ត នៃថ្ងៃយោង*

| | ចំនួនគ្រួសារ(1) (គិតជាពាន់) | ប្រភេទទំហំហ្វូង | | | |
|---|---|---|---|---|---|
| | | សត្វពី ១ ទៅ ២ (គិតជាពាន់) | សត្វពី ៣ ទៅ ៩ (គិតជាពាន់) | សត្វពី ១០ ទៅ ១៩ (គិតជាពាន់) | សត្វពី ២០ ឬលើស (គិតជាពាន់) |
| ទូទាំងប្រទេស | 1 | 1 | * | * | * |
| | | | | | |
| តាមតំបន់ | | | | | |
| តំបន់ទំនាប | 1 | 1 | * | * | * |
| តំបន់បឹងទន្លេសាប | * | * | * | * | * |
| តំបន់មាត់សមុទ្រ | * | * | * | * | * |
| តំបន់ខ្ពង់រាប/តំបន់ភ្នំ | * | * | * | * | * |
| | | | | | |

កំណត់សំគាល់៖ សញ្ញា (*( តំណាងឱ្យលេខ ០ ឬលេខមានចំនួនតិចតួច

(1) ចំនួនគ្រួសារយោងទៅលើគ្រួសារដែលរាយការណ៍ប្រភេទសត្វចិញ្ចឹមនៅក្នុងកសិដ្ឋាននៅថ្ងៃសម្ភាសន៍

## តារាង ៤.២០. សត្វគោៈ ចំនួនគ្រួសារដែលបានរាយការណ៍ គិតជាពាន់ តាមទំហំហ្វូង តាមតំបន់/តាមខេត្ត នៃថ្ងៃយោង

| | ចំនួនគ្រួសារ(1) (គិតជាពាន់) | ប្រភេទទំហំហ្វូង | | | |
|---|---|---|---|---|---|
| | | សត្វពី ១ ទៅ ២ គិត) (ជាពាន់ | 3 to 9 animals (thousands) | សត្វពី ១ ទៅ ២ (គិតជាពាន់) | 20 or more animals (thousands) |
| **ទូទាំងប្រទេស** | | | | | |
| គោសរុប | 650 | 278 | 339 | 29 | 4 |
| គោសាច់ | 64 | 23 | 35 | 4 | 1 |
| គោបង្កាត់ពូជ | 98 | 59 | 36 | 3 | * |
| គោលក់រស់ | 450 | 178 | 249 | 21 | 3 |
| គោផ្សេងៗទៀត(2) | 38 | 19 | 19 | 1 | * |
| | | | | | |
| **តាមតំបន់/តាមខេត្ត** | | | | | |
| **តំបន់ទំនាប** | | | | | |
| គោសរុប | 266 | 117 | 141 | 8 | * |
| គោសាច់ | 24 | 7 | 16 | 2 | * |
| គោបង្កាត់ពូជ | 31 | 20 | 11 | * | * |
| គោលក់រស់ | 194 | 82 | 106 | 5 | * |
| គោផ្សេងៗទៀត(2) | 17 | 9 | 7 | * | * |
| **ខេត្តកំពង់ចាម** | | | | | |
| គោសរុប | 38 | 18 | 19 | 1 | * |
| គោសាច់ | * | * | * | * | * |
| គោបង្កាត់ពូជ | 3 | 2 | 1 | * | * |
| គោលក់រស់ | 31 | 14 | 16 | 1 | * |
| គោផ្សេងៗទៀត(2) | * | * | * | * | * |
| **ខេត្តកណ្តាល** | | | | | |
| គោសរុប | 25 | 10 | 14 | 1 | * |
| គោសាច់ | * | * | * | * | * |
| គោបង្កាត់ពូជ | * | * | * | * | * |
| គោលក់រស់ | 20 | 8 | 11 | * | * |
| គោផ្សេងៗទៀត(2) | 3 | 2 | 1 | * | * |
| **រាជធានីភ្នំពេញ** | | | | | |
| គោសរុប | 4 | 1 | 2 | * | * |
| គោសាច់ | * | * | * | * | * |
| គោបង្កាត់ពូជ | * | * | * | * | * |
| គោលក់រស់ | 2 | * | 1 | * | * |
| គោផ្សេងៗទៀត(2) | 1 | * | 1 | * | * |
| **ខេត្តព្រៃវែង** | | | | | |
| គោសរុប | 70 | 26 | 42 | 3 | * |
| គោសាច់ | * | * | * | * | * |
| គោបង្កាត់ពូជ | 6 | 3 | 2 | * | * |
| គោលក់រស់ | 63 | 22 | 39 | 3 | * |
| គោផ្សេងៗទៀត(2) | * | * | * | * | * |
| **ខេត្តស្វាយរៀង** | | | | | |
| គោសរុប | 49 | 16 | 30 | 3 | * |
| គោសាច់ | 23 | 6 | 15 | 2 | * |
| គោបង្កាត់ពូជ | 5 | 2 | 2 | * | * |
| គោលក់រស់ | 20 | 8 | 12 | 1 | * |

| | ចំនួនគ្រួសារ(1) (គិតជាពាន់) | ប្រភេទទំហំហ្វូង | | | |
|---|---|---|---|---|---|
| | | សត្វពី ១ ទៅ ២ គិត) (ជាពាន់ | 3 to 9 animals (thousands) | សត្វពី ១ ទៅ ២ (គិតជាពាន់) | 20 or more animals (thousands) |
| គោផ្សេងៗទៀត(2) | 1 | * | 1 | * | * |
| **ខេត្តតាកែវ** | | | | | |
| គោសរុប | 62 | 39 | 23 | * | * |
| គោសាច់ | * | * | * | * | * |
| គោបង្កាត់ពូជ | 12 | 9 | 3 | * | * |
| គោលក់រស់ | 42 | 25 | 17 | * | * |
| គោផ្សេងៗទៀត(2) | * | * | * | * | * |
| **ខេត្តត្បូងឃ្មុំ** | | | | | |
| គោសរុប | 18 | 7 | 11 | * | * |
| គោសាច់ | * | * | * | * | * |
| គោបង្កាត់ពូជ | 3 | 2 | 1 | * | * |
| គោលក់រស់ | 15 | 5 | 10 | * | * |
| គោផ្សេងៗទៀត(2) | * | * | * | * | * |
| **ខេត្តរួមបញ្ចូលគ្នា** | | | | | |
| គោសរុប | * | * | 1 | * | * |
| គោសាច់ | 1 | 2 | 1 | * | * |
| គោបង្កាត់ពូជ | 3 | * | * | * | * |
| គោលក់រស់ | * | 7 | 5 | * | * |
| គោផ្សេងៗទៀត(2) | 12 | * | 1 | * | * |
| | | | | | |
| **តំបន់បឹងទន្លេសាប** | | | | | |
| គោសរុប | 208 | 82 | 112 | 12 | 1 |
| គោសាច់ | 22 | 9 | 12 | 1 | 1 |
| គោបង្កាត់ពូជ | 43 | 26 | 15 | 2 | * |
| គោលក់រស់ | 136 | 46 | 81 | 9 | 1 |
| គោផ្សេងៗទៀត(2) | 7 | 3 | 4 | * | * |
| **ខេត្តបន្ទាយមានជ័យ** | | | | | |
| គោសរុប | 14 | 5 | 9 | 1 | * |
| គោសាច់ | 2 | 0 | 1 | * | * |
| គោបង្កាត់ពូជ | * | * | * | * | * |
| គោលក់រស់ | 12 | 4 | 7 | 1 | * |
| គោផ្សេងៗទៀត(2) | * | * | * | * | * |
| **ខេត្តបាត់ដំបង** | | | | | |
| គោសរុប | 35 | 10 | 19 | 5 | * |
| គោសាច់ | * | * | * | * | * |
| គោបង្កាត់ពូជ | 7 | 2 | 3 | 2 | * |
| គោលក់រស់ | 27 | 7 | 17 | 3 | * |
| គោផ្សេងៗទៀត(2) | * | * | * | * | * |
| **ខេត្តកំពង់ឆ្នាំង** | | | | | |
| គោសរុប | 35 | 17 | 17 | 1 | * |
| គោសាច់ | 4 | 2 | 2 | * | * |
| គោបង្កាត់ពូជ | 8 | 5 | 2 | * | * |
| គោលក់រស់ | 21 | 9 | 12 | 1 | * |
| គោផ្សេងៗទៀត(2) | 2 | 1 | 1 | * | * |

| | ចំនួនគ្រួសារ[1] (គិតជាពាន់) | ប្រភេទទំហំហ្វូង | | | |
|---|---|---|---|---|---|
| | | សត្វពី ១ ទៅ ២ គិត) (ជាពាន់ | 3 to 9 animals (thousands) | សត្វពី ១ ទៅ ២ (គិតជាពាន់) | 20 or more animals (thousands) |
| **ខេត្តកំពង់ធំ** | | | | | |
| គោសរុប | 41 | 15 | 23 | 3 | * |
| គោសាច់ | 15 | 6 | 8 | 1 | * |
| គោបង្កាត់ពូជ | 6 | 4 | 2 | 1 | * |
| គោលក់រស់ | 18 | 4 | 12 | 1 | * |
| គោផ្សេងៗទៀត[2] | 1 | 0 | 1 | * | * |
| **ខេត្តពោធិ៍សាត់** | | | | | |
| គោសរុប | 22 | 9 | 13 | * | * |
| គោសាច់ | * | * | * | * | * |
| គោបង្កាត់ពូជ | 4 | 3 | 2 | * | * |
| គោលក់រស់ | 17 | 6 | 11 | * | * |
| គោផ្សេងៗទៀត[2] | * | * | * | * | * |
| **ខេត្តសៀមរាប** | | | | | |
| គោសរុប | 52 | 25 | 25 | 1 | * |
| គោសាច់ | * | * | * | * | * |
| គោបង្កាត់ពូជ | 17 | 11 | 7 | * | * |
| គោលក់រស់ | 32 | 14 | 17 | 1 | * |
| គោផ្សេងៗទៀត[2] | * | * | * | * | * |
| **ខេត្តឧត្តរមានជ័យ** | | | | | |
| គោសរុប | 8 | 2 | 5 | 1 | * |
| គោសាច់ | * | * | * | * | * |
| គោបង្កាត់ពូជ | 1 | 1 | * | * | * |
| គោលក់រស់ | 7 | 1 | 5 | 1 | * |
| គោផ្សេងៗទៀត[2] | * | * | * | * | * |
| **ខេត្តប៉ៃលិន** | | | | | |
| គោសរុប | 1 | 1 | * | * | * |
| គោសាច់ | * | * | * | * | * |
| គោបង្កាត់ពូជ | * | * | * | * | * |
| គោលក់រស់ | 1 | 1 | * | * | * |
| គោផ្សេងៗទៀត[2] | * | * | * | * | * |
| **ខេត្តរួមបញ្ចូលគ្នា** | | | | | |
| គោសរុប | * | * | * | * | * |
| គោសាច់ | 1 | 1 | * | * | * |
| គោបង្កាត់ពូជ | 1 | 1 | * | * | * |
| គោលក់រស់ | * | * | * | * | * |
| គោផ្សេងៗទៀត[2] | 3 | 1 | 2 | * | * |
| | | | | | |
| **តំបន់មាត់សមុទ្រ** | | | | | |
| គោសរុប | 60 | 34 | 25 | 1 | * |
| គោសាច់ | 4 | 3 | 2 | * | * |
| គោបង្កាត់ពូជ | 11 | 7 | 4 | * | * |
| គោលក់រស់ | 40 | 22 | 17 | * | * |
| គោផ្សេងៗទៀត[2] | 5 | 2 | 3 | * | * |
| **ខេត្តកំពត** | | | | | |

| | ចំនួនគ្រួសារ(1) (គិតជាពាន់) | ប្រភេទទំហំហ្វូង | | | |
|---|---|---|---|---|---|
| | | សត្វពី ១ ទៅ ២ គិត) (ជាពាន់ | 3 to 9 animals (thousands) | សត្វពី ១ ទៅ ២ (គិតជាពាន់) | 20 or more animals (thousands) |
| គោសរុប | 56 | 32 | 24 | * | * |
| គោសាច់ | 4 | 3 | 2 | * | * |
| គោបង្កាត់ពូជ | 10 | 6 | 4 | * | * |
| គោលក់រស់ | 36 | 21 | 15 | * | * |
| គោផ្សេងៗទៀត(2) | 5 | 2 | 3 | * | * |
| **ខេត្តកោះកុង** | | | | | |
| គោសរុប | 1 | 1 | 1 | * | * |
| គោសាច់ | * | * | * | * | * |
| គោបង្កាត់ពូជ | 1 | * | * | * | * |
| គោលក់រស់ | 1 | * | * | * | * |
| គោផ្សេងៗទៀត(2) | * | * | * | * | * |
| **ខេត្តព្រះសីហនុ** | | | | | |
| គោសរុប | 1 | 1 | * | * | * |
| គោសាច់ | * | * | * | * | * |
| គោបង្កាត់ពូជ | * | * | * | * | * |
| គោលក់រស់ | 1 | * | * | * | * |
| គោផ្សេងៗទៀត(2) | * | * | * | * | * |
| **ខេត្តកែប** | | | | | |
| គោសរុប | 2 | 1 | 1 | * | * |
| គោសាច់ | * | * | * | * | * |
| គោបង្កាត់ពូជ | * | * | * | * | * |
| គោលក់រស់ | 2 | 1 | 1 | * | * |
| គោផ្សេងៗទៀត(2) | * | * | * | * | * |
| **ខេត្តរួមបញ្ចូលគ្នា** | | | | | |
| គោសរុប | * | * | * | * | * |
| គោសាច់ | * | * | * | * | * |
| គោបង្កាត់ពូជ | * | * | * | * | * |
| គោលក់រស់ | * | * | * | * | * |
| គោផ្សេងៗទៀត(2) | * | * | * | * | * |
| | | | | | |
| **តំបន់ខ្ពង់រាប និងតំបន់ភ្នំ** | | | | | |
| គោសរុប | 115 | 44 | 61 | 8 | 2 |
| គោសាច់ | 14 | 5 | 7 | 2 | 1 |
| គោបង្កាត់ពូជ | 12 | 6 | 6 | * | * |
| គោលក់រស់ | 80 | 28 | 44 | 6 | 2 |
| គោផ្សេងៗទៀត(2) | 10 | 5 | 5 | * | * |
| **ខេត្តកំពង់ស្ពឺ** | | | | | |
| គោសរុប | 71 | 31 | 38 | 2 | * |
| គោសាច់ | 5 | 2 | 3 | * | * |
| គោបង្កាត់ពូជ | 8 | 4 | 4 | * | * |
| គោលក់រស់ | 51 | 21 | 28 | 1 | * |
| គោផ្សេងៗទៀត(2) | 7 | 4 | 3 | * | * |
| **ខេត្តក្រចេះ** | | | | | |
| គោសរុប | 15 | 5 | 7 | 3 | 1 |

| | ចំនួនគ្រួសារ[1] (គិតជាពាន់) | ប្រភេទទំហំហ្វូង | | | |
|---|---|---|---|---|---|
| | | សត្វពី ១ ទៅ ២ គិត) (ជាពាន់ | 3 to 9 animals (thousands) | សត្វពី ១ ទៅ ២ (គិតជាពាន់) | 20 or more animals (thousands) |
| គោសាច់ | * | * | * | * | * |
| គោបង្កាត់ពូជ | 2 | 1 | 1 | * | * |
| គោលក់រស់ | 13 | 4 | 5 | 3 | 1 |
| គោផ្សេងៗទៀត[2] | * | * | * | * | * |
| **ខេត្តមណ្ឌលគិរី** | | | | | |
| គោសរុប | 3 | 1 | 1 | 1 | * |
| គោសាច់ | * | * | * | * | * |
| គោបង្កាត់ពូជ | * | * | * | * | * |
| គោលក់រស់ | 2 | * | 1 | 1 | * |
| គោផ្សេងៗទៀត[2] | * | * | * | * | * |
| **ខេត្តព្រះវិហារ** | | | | | |
| គោសរុប | 15 | 4 | 8 | 2 | 1 |
| គោសាច់ | 6 | 2 | 3 | 1 | * |
| គោបង្កាត់ពូជ | * | * | * | * | * |
| គោលក់រស់ | 8 | 2 | 5 | 1 | 1 |
| គោផ្សេងៗទៀត[2] | * | * | * | * | * |
| **ខេត្តរតនគិរី** | | | | | |
| គោសរុប | 7 | 2 | 5 | * | * |
| គោសាច់ | * | * | * | * | * |
| គោបង្កាត់ពូជ | 2 | 1 | 1 | * | * |
| គោលក់រស់ | 4 | 1 | 3 | * | * |
| គោផ្សេងៗទៀត[2] | * | * | * | * | * |
| **ខេត្តស្ទឹងត្រែង** | | | | | |
| គោសរុប | 4 | 1 | 2 | 1 | 1 |
| គោសាច់ | 1 | * | 1 | * | 1 |
| គោបង្កាត់ពូជ | * | * | * | * | * |
| គោលក់រស់ | 2 | 1 | 1 | 1 | * |
| គោផ្សេងៗទៀត[2] | * | * | * | * | * |
| **ខេត្តរួកបញ្ចូលគ្នា** | | | | | |
| គោសរុប | * | * | * | * | * |
| គោសាច់ | * | * | * | * | * |
| គោបង្កាត់ពូជ | * | * | * | * | * |
| គោលក់រស់ | * | * | * | * | * |
| គោផ្សេងៗទៀត[2] | 3 | 1 | 2 | * | * |
| | | | | | |

**កំណត់សំគាល់៖ សញ្ញា (*( តំណាងឱ្យលេខ 0 ឬលេខមានចំនួនតិចតួច**

(1) ចំនួនគ្រួសារយោងទៅលើគ្រួសារដែលរាយការណ៍ប្រភេទសត្វចិញ្ចឹមនៅក្នុងកសិដ្ឋាននៅថ្ងៃសម្ភាសន៍

(2) សត្វគោផ្សេងៗ រួមទាំងគោយកទឹកដោះ កម្លាំងអូសទាញ និងប្រភេទគោផ្សេងទៀត

## *តារាង ៤.២១. សត្វក្របី កសិដ្ឋានដែលបានរាយការណ៍គិតជាពាន់  ចែកទៅតាមចំនួន នៅកម្រិតតំបន់ខេត្ត/ ក្នុងបច្ចុប្បន្ន*

| | | ចំនួនក្របីចែកតាមក្រុម | | | |
|---|---|---|---|---|---|
| | ចំនួនកសិដ្ឋាន(1)(គិតជាពាន់) | ១-២ក្បាល(គិតជាពាន់) | ៣-៩ក្បាលគិតជា)(ពាន់ | ១០-១៩ក្បាលគិតជា)(ពាន់ | ច្រើនជាង២០ក្បាលគិតជា)(ពាន់ |
| **ប្រទេសកម្ពុជា** | | | | | |
| ក្របីទាំងអស់ | 78 | 29 | 45 | 4 | * |
| សម្រាប់អូសទាញ | 12 | 6 | 6 | * | * |
| លក់រស់ | 43 | 14 | 26 | 3 | * |
| ផ្សេងទៀត(2) | 22 | 9 | 13 | 1 | * |
| | | | | | |
| **កម្រិតតំបន់/ខេត្ត** | | | | | |
| **តំបន់វាលទំនាប** | | | | | |
| ក្របីទាំងអស់ | 27 | 10 | 17 | 1 | * |
| សម្រាប់អូសទាញ | 2 | 1 | 2 | * | * |
| លក់រស់ | 16 | 6 | 9 | * | * |
| ផ្សេងទៀត(2) | 9 | 3 | 6 | * | * |
| **កំពង់ចាម** | | | | | |
| ក្របីទាំងអស់ | 3 | 1 | 2 | * | * |
| សម្រាប់អូសទាញ | * | * | * | * | * |
| លក់រស់ | 2 | 1 | 2 | * | * |
| ផ្សេងទៀត(2) | * | * | * | * | * |
| **កណ្តាល** | | | | | |
| ក្របីទាំងអស់ | 1 | * | * | * | * |
| សម្រាប់អូសទាញ | * | * | * | * | * |
| លក់រស់ | * | * | * | * | * |
| ផ្សេងទៀត(2) | * | * | * | * | * |
| **ភ្នំពេញ** | | | | | |
| ក្របីទាំងអស់ | * | * | * | * | * |
| សម្រាប់អូសទាញ | * | * | * | * | * |
| លក់រស់ | * | * | * | * | * |
| ផ្សេងទៀត(2) | * | * | * | * | * |
| **ព្រៃវែង** | | | | | |
| ក្របីទាំងអស់ | 4 | 1 | 3 | * | * |
| សម្រាប់អូសទាញ | * | * | * | * | * |
| លក់រស់ | 4 | 1 | 2 | * | * |
| ផ្សេងទៀត(2) | * | * | * | * | * |
| **ស្វាយរៀង** | | | | | |
| ក្របីទាំងអស់ | 16 | 5 | 10 | * | * |
| សម្រាប់អូសទាញ | 1 | * | 1 | * | * |
| លក់រស់ | 6 | 2 | 4 | * | * |
| ផ្សេងទៀត(2) | 9 | 3 | 6 | * | * |
| **តាកែវ** | | | | | |
| ក្របីទាំងអស់ | * | * | * | * | * |
| សម្រាប់អូសទាញ | * | * | * | * | * |
| លក់រស់ | * | * | * | * | * |
| ផ្សេងទៀត(2) | * | * | * | * | * |
| **ត្បូងឃ្មុំ** | | | | | |
| ក្របីទាំងអស់ | 2 | 1 | 1 | * | * |
| សម្រាប់អូសទាញ | * | * | * | * | * |
| លក់រស់ | 2 | 1 | 1 | * | * |
| ផ្សេងទៀត(2) | * | * | * | * | * |
| **ការរួមបញ្ចូលនៃខេត្ត** | | | | | |
| ក្របីទាំងអស់ | 1 | 1 | * | * | * |
| សម្រាប់អូសទាញ | 2 | 1 | 1 | * | * |

| | | ចំនួនក្របីចែកតាមក្រុម | | | |
|---|---|---|---|---|---|
| | ចំនួនកសិដ្ឋាន(1)(គិតជាពាន់) | ១-២ក្បាល(គិតជាពាន់) | ៣-៩ក្បាលគិតជា)(ពាន់ | ១០-១៩ក្បាលគិតជា)(ពាន់ | ច្រើនជាង២០ក្បាលគិតជា)(ពាន់ |
| លក់រស់ | 2 | 1 | 1 | * | * |
| ផ្សេងទៀត(2) | * | * | * | * | * |
| | | | | | |
| **តំបន់បឹងទន្លេសាប** | | | | | |
| ក្របីទាំងអស់ | 33 | 11 | 19 | 2 | * |
| សម្រាប់អូសទាញ | 6 | 3 | 3 | * | * |
| លក់រស់ | 18 | 5 | 11 | 2 | * |
| ផ្សេងទៀត(2) | 9 | 4 | 5 | * | * |
| **បន្ទាយមានជ័យ** | | | | | |
| ក្របីទាំងអស់ | 1 | * | * | * | * |
| សម្រាប់អូសទាញ | * | * | * | * | * |
| លក់រស់ | 1 | * | * | * | * |
| ផ្សេងទៀត(2) | * | * | * | * | * |
| **បាត់ដំបង** | | | | | |
| ក្របីទាំងអស់ | * | * | * | * | * |
| សម្រាប់អូសទាញ | * | * | * | * | * |
| លក់រស់ | * | * | * | * | * |
| ផ្សេងទៀត(2) | * | * | * | * | * |
| **កំពង់ឆ្នាំង** | | | | | |
| ក្របីទាំងអស់ | 7 | 3 | 4 | * | * |
| សម្រាប់អូសទាញ | * | * | * | * | * |
| លក់រស់ | 4 | 1 | 3 | * | * |
| ផ្សេងទៀត(2) | * | * | * | * | * |
| **កំពង់ធំ** | | | | | |
| ក្របីទាំងអស់ | 13 | 4 | 8 | 1 | * |
| សម្រាប់អូសទាញ | 3 | 2 | 2 | * | * |
| លក់រស់ | 4 | 1 | 3 | 1 | * |
| ផ្សេងទៀត(2) | 5 | 2 | 3 | * | * |
| **ពោធិ៍សាត់** | | | | | |
| ក្របីទាំងអស់ | 9 | 4 | 5 | * | * |
| សម្រាប់អូសទាញ | 2 | 1 | 1 | * | * |
| លក់រស់ | 6 | 2 | 3 | * | * |
| ផ្សេងទៀត(2) | 1 | 1 | * | * | * |
| **សៀមរាប** | | | | | |
| ក្របីទាំងអស់ | 4 | 1 | 2 | 1 | * |
| សម្រាប់អូសទាញ | * | * | * | * | * |
| លក់រស់ | 3 | 1 | 1 | 1 | * |
| ផ្សេងទៀត(2) | * | * | * | * | * |
| **ឧត្តរមានជ័យ** | | | | | |
| ក្របីទាំងអស់ | * | * | * | * | * |
| សម្រាប់អូសទាញ | * | * | * | * | * |
| លក់រស់ | * | * | * | * | * |
| ផ្សេងទៀត(2) | * | * | * | * | * |
| **ប៉ៃលិន** | | | | | |
| ក្របីទាំងអស់ | * | * | * | * | * |
| សម្រាប់អូសទាញ | * | * | * | * | * |
| លក់រស់ | * | * | * | * | * |
| ផ្សេងទៀត(2) | * | * | * | * | * |
| **ការរួមបញ្ចូលនៃខេត្ត** | | | | | |
| ក្របីទាំងអស់ | * | * | * | * | * |
| សម្រាប់អូសទាញ | 1 | * | * | * | * |
| លក់រស់ | * | * | * | * | * |

| | | ចំនួនក្របីចែកតាមក្រុម | | | |
|---|---|---|---|---|---|
| | ចំនួនកសិដ្ឋាន[1](គិតជាពាន់) | ១-២ក្បាល(គិតជាពាន់) | ៣-៩ក្បាលគិតជា)(ពាន់ | ១០-១៩ក្បាលគិតជា)(ពាន់ | ច្រើនជាង២០ក្បាលគិតជា)(ពាន់ |
| ផ្សេងទៀត[2] | 3 | 2 | 1 | * | * |
| | | | | | |
| **តំបន់ឆ្នេរសមុទ្រ** | | | | | |
| ក្របីទាំងអស់ | 6 | 3 | 3 | * | * |
| សម្រាប់អូសទាញ | 1 | 1 | 1 | * | * |
| លក់រស់ | 4 | 2 | 2 | * | * |
| ផ្សេងទៀត[2] | 1 | * | * | * | * |
| **កំពត** | | | | | |
| ក្របីទាំងអស់ | 3 | 1 | 1 | * | * |
| សម្រាប់អូសទាញ | * | * | * | * | * |
| លក់រស់ | 1 | 1 | * | * | * |
| ផ្សេងទៀត[2] | * | * | * | * | * |
| **កោះកុង** | | | | | |
| ក្របីទាំងអស់ | 3 | 1 | 1 | * | * |
| សម្រាប់អូសទាញ | * | * | * | * | * |
| លក់រស់ | 2 | 1 | 1 | * | * |
| ផ្សេងទៀត[2] | * | * | * | * | * |
| **ព្រះសីហនុ** | | | | | |
| ក្របីទាំងអស់ | * | * | * | * | * |
| សម្រាប់អូសទាញ | * | * | * | * | * |
| លក់រស់ | * | * | * | * | * |
| ផ្សេងទៀត[2] | * | * | * | * | * |
| **កែប** | | | | | |
| ក្របីទាំងអស់ | * | * | * | * | * |
| សម្រាប់អូសទាញ | * | * | * | * | * |
| លក់រស់ | * | * | * | * | * |
| ផ្សេងទៀត[2] | * | * | * | * | * |
| **ការរួមបញ្ចូលនៃខេត្ត** | | | | | |
| ក្របីទាំងអស់ | 1 | 1 | * | * | * |
| សម្រាប់អូសទាញ | 1 | 1 | 1 | * | * |
| លក់រស់ | 1 | * | * | * | * |
| ផ្សេងទៀត[2] | 1 | * | * | * | * |
| | | | | | |
| **តំបន់ភ្នំ និងខ្ពង់រាប** | | | | | |
| ក្របីទាំងអស់ | 1 | 5 | 6 | 1 | * |
| សម្រាប់អូសទាញ | 1 | 1 | 1 | * | * |
| លក់រស់ | 1 | 2 | 4 | * | * |
| ផ្សេងទៀត[2] | 1 | 1 | 2 | * | * |
| **កំពង់ស្ពឺ** | | | | | |
| ក្របីទាំងអស់ | 1 | * | * | * | * |
| សម្រាប់អូសទាញ | 1 | * | * | * | * |
| លក់រស់ | 1 | * | * | * | * |
| ផ្សេងទៀត[2] | 1 | * | * | * | * |
| **ក្រចេះ** | | | | | |
| ក្របីទាំងអស់ | 3 | 1 | 2 | * | * |
| សម្រាប់អូសទាញ | * | * | * | * | * |
| លក់រស់ | 2 | * | 1 | * | * |
| ផ្សេងទៀត[2] | * | * | * | * | * |
| **មណ្ឌលគិរី** | | | | | |
| ក្របីទាំងអស់ | 1 | 1 | * | * | * |
| សម្រាប់អូសទាញ | * | * | * | * | * |
| លក់រស់ | * | * | * | * | * |

| | | ចំនួនក្របីចែកតាមក្រុម | | | |
|---|---|---|---|---|---|
| | ចំនួនកសិដ្ឋាន(1)(គិតជាពាន់) | ១-២ក្បាល(គិតជាពាន់) | ៣-៩ក្បាលគិតជា)(ពាន់ | ១០-១៩ក្បាលគិតជា)(ពាន់ | ច្រើនជាង២០ក្បាលគិតជា)(ពាន់ |
| ផ្សេងទៀត(2) | 1 | 1 | * | * | * |
| **ព្រះវិហារ** | | | | | |
| ក្របីទាំងអស់ | * | * | * | * | * |
| សម្រាប់អូសទាញ | * | * | * | * | * |
| លក់រស់ | * | * | * | * | * |
| ផ្សេងទៀត(2) | * | * | * | * | * |
| **រតនគិរី** | | | | | |
| ក្របីទាំងអស់ | 3 | 1 | 1 | * | * |
| សម្រាប់អូសទាញ | 1 | 1 | * | * | * |
| លក់រស់ | * | * | * | * | * |
| ផ្សេងទៀត(2) | * | * | * | * | * |
| **ស្ទឹងត្រែង** | | | | | |
| ក្របីទាំងអស់ | 4 | 2 | 2 | * | * |
| សម្រាប់អូសទាញ | * | * | * | * | * |
| លក់រស់ | 3 | 1 | 2 | * | * |
| ផ្សេងទៀត(2) | * | * | * | * | * |
| **ការរួមបញ្ចូលនៃខេត្ត** | | | | | |
| ក្របីទាំងអស់ | 1 | * | 1 | * | * |
| សម្រាប់អូសទាញ | 1 | * | 1 | * | * |
| លក់រស់ | 1 | * | 1 | * | * |
| ផ្សេងទៀត(2) | 3 | 1 | 2 | * | * |
| | | * | 1 | * | * |

កំណត់សំគាល់៖ សញ្ញា (*( តំណាងឱ្យលេខ 0 ឬលេខមានចំនួនតិចតួច

(1) ចំនួនគ្រួសារយោងទៅលើគ្រួសារដែលរាយការណ៍ប្រភេទសត្វចិញ្ចឹមនៅក្នុងកសិដ្ឋាននៅថ្ងៃសម្ភាសន៍

(2) សត្វគោផ្សេងៗ រួមទាំងក្របីយកសាច់ កម្លាំងអូសទាញ និងប្រភេទក្របីផ្សេងទៀត

## *តារាង ៤.២២. សត្វពពែ កសិដ្ឋានដែលបានរាយការណ៍គិតជាពាន់ ចែកទៅតាមចំនួន នៅកម្រិតតំបន់ខេត្ត/ ក្នុងបច្ចុប្បន្ន*

| | | ចំនួនពពែចែកតាមក្រុម | | | |
|---|---|---|---|---|---|
| | ចំនួនកសិដ្ឋាន(1)(គិតជាពាន់) | ១-២ក្បាល(គិតជាពាន់) | ៣-៩ក្បាល(គិតជាពាន់) | ១០-១៩ក្បាលគិតជា)(ពាន់ | ច្រើនជាង២០ក្បាល(គិតជាពាន់) |
| **ប្រទេសកម្ពុជា** | **1** | ***** | **1** | ***** | ***** |
| | | | | | |
| **កម្រិតតំបន់ខេត្ត/** | | | | | |
| **តំបន់វាលទំនាប** | * | * | * | * | * |
| **តំបន់បឹងទន្លេសាប** | 1 | * | * | * | * |
| **តំបន់ឆ្នេរសមុទ្រ** | * | * | * | * | * |
| **តំបន់ភ្នំ និងខ្ពង់រាប** | * | * | * | * | * |
| | | | | | |

កំណត់សំគាល់៖ សញ្ញា (*( តំណាងឱ្យលេខ 0 ឬលេខមានចំនួនតិចតួច

(1) ចំនួនគ្រួសារយោងទៅលើគ្រួសារដែលរាយការណ៍ប្រភេទសត្វចិញ្ចឹមនៅក្នុងកសិដ្ឋាននៅថ្ងៃសម្ភាសន៍

## តារាង ៤.២៣. សត្វជ្រូក កសិដ្ឋានដែលបានរាយការណ៍គិតជាពាន់  ចែកទៅតាមចំនួន នៅកម្រិតតំបន់ខេត្ត/ ក្នុងបច្ចុប្បន្ន

| | | ចំនួនជ្រូកចែកតាមក្រុម | | | |
|---|---|---|---|---|---|
| | ចំនួនកសិដ្ឋាន(1) (គិតជាពាន់) | ១-២ក្បាល(គិតជាពាន់) | ៣-៩ក្បាល(គិតជាពាន់) | ១០-១៩ក្បាលគិតជា) (ពាន់ | ច្រើនជាង២០ក្បាលគិត) (ជាពាន់ |
| **ប្រទេសកម្ពុជា** | | | | | |
| ជ្រូកទាំងអស់ | 117 | 47 | 42 | 19 | 8 |
| យកសាច់ | 19 | 7 | 8 | 3 | 1 |
| ទុកពូជ | 16 | 10 | 4 | 1 | 1 |
| លក់រស់ | 81 | 30 | 30 | 15 | 6 |
| ជ្រូកផ្សេងទៀត | 1 | * | * | * | * |
| | | | | | |
| **កម្រិតតំបន់ខេត្ត/** | | | | | |
| **តំបន់វាលទំនាប** | | | | | |
| ជ្រូកទាំងអស់ | 36 | 13 | 13 | 7 | 3 |
| យកសាច់ | 6 | 2 | 2 | 1 | * |
| ទុកពូជ | * | * | * | * | * |
| លក់រស់ | 26 | 8 | 9 | 6 | 2 |
| ជ្រូកផ្សេងទៀត | * | * | * | * | * |
| **កំពង់ចាម** | | | | | |
| ជ្រូកទាំងអស់ | 3 | 1 | 1 | 1 | * |
| យកសាច់ | * | * | * | * | * |
| ទុកពូជ | 1 | * | * | * | * |
| លក់រស់ | 2 | * | 1 | 1 | * |
| ជ្រូកផ្សេងទៀត | * | * | * | * | * |
| **កណ្តាល** | | | | | |
| ជ្រូកទាំងអស់ | 4 | * | 2 | 1 | * |
| យកសាច់ | * | * | * | * | * |
| ទុកពូជ | * | * | * | * | * |
| លក់រស់ | 4 | * | 2 | 1 | * |
| ជ្រូកផ្សេងទៀត | * | * | * | * | * |
| **ភ្នំពេញ** | | | | | |
| ជ្រូកទាំងអស់ | * | * | * | * | * |
| យកសាច់ | * | * | * | * | * |
| ទុកពូជ | * | * | * | * | * |
| លក់រស់ | * | * | * | * | * |
| ជ្រូកផ្សេងទៀត | * | * | * | * | * |
| **ព្រៃវែង** | | | | | |
| ជ្រូកទាំងអស់ | 8 | 4 | 3 | 1 | 1 |
| យកសាច់ | * | * | * | * | * |
| ទុកពូជ | 1 | 1 | * | * | * |
| លក់រស់ | 6 | 3 | 2 | 1 | * |
| ជ្រូកផ្សេងទៀត | * | * | * | * | * |
| **ស្វាយរៀង** | | | | | |
| ជ្រូកទាំងអស់ | 11 | 5 | 4 | 2 | * |
| យកសាច់ | 5 | 2 | 2 | 1 | * |
| ទុកពូជ | * | * | * | * | * |
| លក់រស់ | 5 | 2 | 2 | * | * |
| ជ្រូកផ្សេងទៀត | * | * | * | * | * |
| **តាកែវ** | | | | | |
| ជ្រូកទាំងអស់ | 7 | 3 | 2 | 2 | 1 |
| យកសាច់ | * | * | * | * | * |
| ទុកពូជ | 1 | 1 | * | * | * |
| លក់រស់ | 6 | 2 | 2 | 2 | 1 |
| ជ្រូកផ្សេងទៀត | * | * | * | * | * |

| | | ចំនួនជ្រូកចែកតាមក្រុម | | | |
|---|---|---|---|---|---|
| | ចំនួនកសិដ្ឋាន[1] (គិតជាពាន់) | ១-២ក្បាល(គិតជាពាន់) | ៣-៩ក្បាល(គិតជាពាន់) | ១០-១៩ក្បាលគិតជា) (ពាន់ | ច្រើនជាង២០ក្បាលគិត) (ជាពាន់ |
| **ត្បូងឃ្មុំ** | | | | | |
| ជ្រូកទាំងអស់ | * | * | * | * | * |
| យកសាច់ | * | * | * | * | * |
| ទុកពូជ | * | * | * | * | * |
| លក់រស់ | * | * | * | * | * |
| ជ្រូកផ្សេងទៀត | * | * | * | * | * |
| **ការរួមបញ្ចូលនៃខេត្ត** | | | | | |
| ជ្រូកទាំងអស់ | 3 | 1 | 1 | 1 | 1 |
| យកសាច់ | 1 | * | 1 | * | * |
| ទុកពូជ | 2 | 1 | 1 | * | * |
| លក់រស់ | 3 | * | 1 | 1 | 1 |
| ជ្រូកផ្សេងទៀត | * | * | * | * | * |
| | | | | | |
| **តំបន់បឹងទន្លេសាប** | | | | | |
| ជ្រូកទាំងអស់ | 40 | 16 | 13 | 8 | 4 |
| យកសាច់ | 4 | 1 | 1 | 1 | * |
| ទុកពូជ | 6 | 4 | 1 | * | * |
| លក់រស់ | 30 | 10 | 10 | 7 | 3 |
| ជ្រូកផ្សេងទៀត | * | * | * | * | * |
| **បន្ទាយមានជ័យ** | | | | | |
| ជ្រូកទាំងអស់ | 4 | 1 | 2 | 1 | * |
| យកសាច់ | * | * | * | * | * |
| ទុកពូជ | * | * | * | * | * |
| លក់រស់ | 4 | 1 | 2 | 1 | * |
| ជ្រូកផ្សេងទៀត | * | * | * | * | * |
| **បាត់ដំបង** | | | | | |
| ជ្រូកទាំងអស់ | * | * | * | * | * |
| យកសាច់ | * | * | * | * | * |
| ទុកពូជ | * | * | * | * | * |
| លក់រស់ | * | * | * | * | * |
| ជ្រូកផ្សេងទៀត | * | * | * | * | * |
| **កំពង់ឆ្នាំង** | | | | | |
| ជ្រូកទាំងអស់ | 4 | 1 | 1 | 1 | * |
| យកសាច់ | * | * | * | * | * |
| ទុកពូជ | 2 | 1 | 1 | * | * |
| លក់រស់ | 2 | * | 1 | * | * |
| ជ្រូកផ្សេងទៀត | * | * | * | * | * |
| **កំពង់ធំ** | | | | | |
| ជ្រូកទាំងអស់ | 5 | 2 | 2 | 2 | * |
| យកសាច់ | 2 | * | 1 | * | * |
| ទុកពូជ | * | * | * | * | * |
| លក់រស់ | 3 | 1 | 1 | 1 | * |
| ជ្រូកផ្សេងទៀត | * | * | * | * | * |
| **ពោធិ៍សាត់** | | | | | |
| ជ្រូកទាំងអស់ | 3 | 1 | 1 | 1 | * |
| យកសាច់ | * | * | * | * | * |
| ទុកពូជ | * | * | * | * | * |
| លក់រស់ | 3 | 1 | 1 | 1 | * |
| ជ្រូកផ្សេងទៀត | * | * | * | * | * |
| **សៀមរាប** | | | | | |
| ជ្រូកទាំងអស់ | 16 | 8 | 4 | 3 | 2 |
| យកសាច់ | * | * | * | * | * |

| | | ចំនួនជ្រូកចែកតាមក្រុម | | | |
|---|---|---|---|---|---|
| | ចំនួនកសិដ្ឋាន[1] (គិតជាពាន់) | ១-២ក្បាល(គិតជាពាន់) | ៣-៩ក្បាល(គិតជាពាន់) | ១០-១៩ក្បាលគិតជា) (ពាន់ | ច្រើនជាង២០ក្បាលគិត) (ជាពាន់ |
| ទុកពូជ | 3 | 2 | * | * | * |
| លក់រស់ | 12 | 5 | 3 | 3 | 1 |
| ជ្រូកផ្សេងទៀត | * | * | * | * | * |
| **ឧត្តរមានជ័យ** | | | | | |
| ជ្រូកទាំងអស់ | 4 | 1 | 2 | * | * |
| យកសាច់ | * | * | * | * | * |
| ទុកពូជ | * | * | * | * | * |
| លក់រស់ | 3 | 1 | 2 | * | * |
| ជ្រូកផ្សេងទៀត | * | * | * | * | * |
| **ប៉ៃលិន** | | | | | |
| ជ្រូកទាំងអស់ | * | * | * | * | * |
| យកសាច់ | * | * | * | * | * |
| ទុកពូជ | * | * | * | * | * |
| លក់រស់ | * | * | * | * | * |
| ជ្រូកផ្សេងទៀត | * | * | * | * | * |
| **ការរួមបញ្ចូលនៃខេត្ត** | | | | | |
| ជ្រូកទាំងអស់ | 3 | 1 | 1 | 1 | 1 |
| យកសាច់ | 3 | 1 | * | 1 | * |
| ទុកពូជ | 2 | 1 | * | * | * |
| លក់រស់ | 2 | 1 | 1 | 1 | 1 |
| ជ្រូកផ្សេងទៀត | * | * | * | * | * |
| | | | | | |
| **តំបន់ឆ្នេរសមុទ្រ** | | | | | |
| ជ្រូកទាំងអស់ | 14 | 6 | 5 | 2 | * |
| យកសាច់ | 3 | 1 | 2 | 1 | * |
| ទុកពូជ | 2 | 1 | 1 | * | * |
| លក់រស់ | 8 | 4 | 3 | 1 | * |
| ជ្រូកផ្សេងទៀត | * | * | * | * | * |
| **កំពត** | | | | | |
| ជ្រូកទាំងអស់ | 11 | 5 | 4 | 2 | * |
| យកសាច់ | 3 | 1 | 2 | 1 | * |
| ទុកពូជ | * | * | * | * | * |
| លក់រស់ | 7 | 4 | 2 | 1 | * |
| ជ្រូកផ្សេងទៀត | * | * | * | * | * |
| **កោះកុង** | | | | | |
| ជ្រូកទាំងអស់ | 1 | 1 | 1 | * | * |
| យកសាច់ | * | * | * | * | * |
| ទុកពូជ | * | * | * | * | * |
| លក់រស់ | 1 | 1 | * | * | * |
| ជ្រូកផ្សេងទៀត | * | * | * | * | * |
| **ព្រះសីហនុ** | | | | | |
| ជ្រូកទាំងអស់ | * | * | * | * | * |
| យកសាច់ | * | * | * | * | * |
| ទុកពូជ | * | * | * | * | * |
| លក់រស់ | * | * | * | * | * |
| ជ្រូកផ្សេងទៀត | * | * | * | * | * |
| **កែប** | | | | | |
| ជ្រូកទាំងអស់ | * | * | * | * | * |
| យកសាច់ | * | * | * | * | * |
| ទុកពូជ | * | * | * | * | * |
| លក់រស់ | * | * | * | * | * |
| ជ្រូកផ្សេងទៀត | * | * | * | * | * |

| | | ចំនួនជ្រូកចែកតាមក្រុម | | | |
|---|---|---|---|---|---|
| | ចំនួនកសិដ្ឋាន[1] (គិតជាពាន់) | ១-២ក្បាល(គិតជាពាន់) | ៣-៩ក្បាល(គិតជាពាន់) | ១០-១៩ក្បាលគិតជា) (ពាន់ | ច្រើនជាង២០ក្បាលគិត) (ជាពាន់ |
| **ការរួមបញ្ចូលនៃខេត្ត** | | | | | |
| ជ្រូកទាំងអស់ | 1 | * | * | * | * |
| យកសាច់ | * | * | * | * | * |
| ទុកពូជ | 2 | 1 | 1 | * | * |
| លក់រស់ | 1 | * | * | * | * |
| ជ្រូកផ្សេងទៀត | * | * | * | * | * |
| | | | | | |
| **តំបន់ភ្នំ និងខ្ពង់រាប** | | | | | |
| ជ្រូកទាំងអស់ | 27 | 13 | 11 | 2 | 1 |
| យកសាច់ | 6 | 3 | 2 | 1 | * |
| ទុកពូជ | 3 | 2 | 1 | * | * |
| លក់រស់ | 18 | 8 | 7 | 2 | 1 |
| ជ្រូកផ្សេងទៀត | * | * | * | * | * |
| **កំពង់ស្ពឺ** | | | | | |
| ជ្រូកទាំងអស់ | 3 | 1 | 1 | 1 | * |
| យកសាច់ | 1 | * | * | * | * |
| ទុកពូជ | * | * | * | * | * |
| លក់រស់ | 2 | 1 | * | 1 | * |
| ជ្រូកផ្សេងទៀត | * | * | * | * | * |
| **ក្រចេះ** | | | | | |
| ជ្រូកទាំងអស់ | 3 | 1 | 1 | * | * |
| យកសាច់ | * | * | * | * | * |
| ទុកពូជ | * | * | * | * | * |
| លក់រស់ | 2 | 1 | 1 | * | * |
| ជ្រូកផ្សេងទៀត | * | * | * | * | * |
| **មណ្ឌលគិរី** | | | | | |
| ជ្រូកទាំងអស់ | 2 | 1 | 1 | * | * |
| យកសាច់ | * | * | * | * | * |
| ទុកពូជ | 1 | * | * | * | * |
| លក់រស់ | 2 | 1 | 1 | * | * |
| ជ្រូកផ្សេងទៀត | * | * | * | * | * |
| **ព្រះវិហារ** | | | | | |
| ជ្រូកទាំងអស់ | 12 | 5 | 5 | 1 | * |
| យកសាច់ | 3 | 1 | 2 | * | * |
| ទុកពូជ | * | * | * | * | * |
| លក់រស់ | 7 | 3 | 4 | * | * |
| ជ្រូកផ្សេងទៀត | * | * | * | * | * |
| **រតនគិរី** | | | | | |
| ជ្រូកទាំងអស់ | 5 | 2 | 2 | * | * |
| យកសាច់ | * | * | * | * | * |
| ទុកពូជ | 1 | * | 1 | * | * |
| លក់រស់ | 3 | 1 | 1 | * | * |
| ជ្រូកផ្សេងទៀត | * | * | * | * | * |
| **ស្ទឹងត្រែង** | | | | | |
| ជ្រូកទាំងអស់ | 3 | 2 | 1 | * | * |
| យកសាច់ | 1 | 1 | * | * | * |
| ទុកពូជ | * | * | * | * | * |
| លក់រស់ | 2 | 1 | 1 | * | * |
| ជ្រូកផ្សេងទៀត | * | * | * | * | * |
| **ការរួមបញ្ចូលនៃខេត្ត** | | | | | |
| ជ្រូកទាំងអស់ | * | * | * | * | * |
| យកសាច់ | 1 | 1 | * | * | * |

| | | ចំនួនជ្រូកចែកតាមក្រុម | | | |
|---|---|---|---|---|---|
| | ចំនួនកសិដ្ឋាន(1) (គិតជាពាន់) | ១-២ក្បាល(គិតជាពាន់) | ៣-៩ក្បាល(គិតជាពាន់) | ១០-១៩ក្បាលគិតជា) (ពាន់ | ច្រើនជាង២០ក្បាលគិត) (ជាពាន់ |
| ទុកពូជ | 1 | 1 | * | * | * |
| លក់រស់ | * | * | * | * | * |
| ជ្រូកផ្សេងទៀត | * | * | * | * | * |
| | | | | | |

**កំណត់សំគាល់៖ សញ្ញា (*) តំណាងឱ្យលេខ 0 ឬលេខមានចំនួនតិចតួច**

(1) ចំនួនគ្រួសារយោងទៅលើគ្រួសារដែលរាយការណ៍ប្រភេទសត្វចិញ្ចឹមនៅក្នុងកសិដ្ឋាននៅថ្ងៃសម្ភាសន៍

## *តារាង ៤.២៤. បសុបក្សី កសិដ្ឋានដែលបានរាយការណ៍គិតជាពាន់  ចែកទៅតាមចំនួន នៅកម្រិតតំបន់ខេត្ត/ ក្នុងបច្ចុប្បន្ន*

| | | ចំនួនបសុបក្សីចែកតាមក្រុម | | | |
|---|---|---|---|---|---|
| | ចំនួនកសិដ្ឋាន(1) (គិតជាពាន់) | ១-៩ក្បាល (គិតជាពាន់) | ១០-៩៩ក្បាល (គិតជាពាន់) | ១០០-៤៩៩ក្បាល (គិតជាពាន់) | ច្រើនជាង៥០០ក្បាល (គិតជាពាន់) |
| **ប្រទេសកម្ពុជា** | | | | | |
| បសុបក្សីទាំងអស់ | 1256 | 318 | 907 | 26 | 4 |
| មាន់ | 7 | 1 | 5 | 1 | * |
| មាន់ធម្មជាតិ | 1043 | 231 | 789 | 22 | 1 |
| ទា | 8 | 2 | 4 | 1 | 1 |
| ទាធម្មជាតិ | 188 | 76 | 108 | 2 | 2 |
| ក្ងាន | 9 | 8 | 1 | * | * |
| បសុបក្សីផ្សេងទៀត(2) | 1 | 1 | * | * | * |
| | | | | | |
| **កម្រិតតំបន់ខេត្ត/** | | | | | |
| **តំបន់វាលទំនាប** | | | | | |
| បសុបក្សីទាំងអស់ | 485 | 135 | 340 | 8 | 2 |
| មាន់ | * | * | * | * | * |
| មាន់ធម្មជាតិ | 400 | 96 | 297 | 6 | * |
| ទា | 2 | 1 | 1 | * | 1 |
| ទាធម្មជាតិ | 76 | 34 | 40 | 1 | 1 |
| ក្ងាន | 4 | 4 | * | * | * |
| បសុបក្សីផ្សេងទៀត(2) | * | * | * | * | * |
| **កំពង់ចាម** | | | | | |
| បសុបក្សីទាំងអស់ | 51 | 14 | 35 | 2 | 1 |
| មាន់ | * | * | * | * | * |
| មាន់ធម្មជាតិ | 40 | 11 | 29 | 1 | * |
| ទា | 1 | * | * | * | * |
| ទាធម្មជាតិ | 9 | 2 | 6 | 1 | * |
| ក្ងាន | 1 | 1 | * | * | * |
| បសុបក្សីផ្សេងទៀត(2) | * | * | * | * | * |
| **កណ្តាល** | | | | | |
| បសុបក្សីទាំងអស់ | 45 | 11 | 33 | 1 | * |
| មាន់ | * | * | * | * | * |
| មាន់ធម្មជាតិ | 42 | 10 | 31 | 1 | * |
| ទា | * | * | * | * | * |
| ទាធម្មជាតិ | 2 | * | 2 | * | * |
| ក្ងាន | * | * | * | * | * |
| បសុបក្សីផ្សេងទៀត(2) | * | * | * | * | * |
| **ភ្នំពេញ** | | | | | |
| បសុបក្សីទាំងអស់ | 16 | 3 | 13 | * | * |
| មាន់ | * | * | * | * | * |
| មាន់ធម្មជាតិ | 14 | 2 | 12 | * | * |
| ទា | * | * | * | * | * |
| ទាធម្មជាតិ | 2 | 1 | 1 | * | * |
| ក្ងាន | * | * | * | * | * |

| | | ចំនួនបសុបក្សីចែកតាមក្រុម | | | |
|---|---|---|---|---|---|
| | ចំនួនកសិដ្ឋាន(1) (គិតជាពាន់) | ១-៩ក្បាល (គិតជាពាន់) | ១០-៩៩ក្បាល (គិតជាពាន់) | ១០០-៤៩៩ក្បាល (គិតជាពាន់) | ច្រើនជាង៥០០ក្បាល (គិតជាពាន់) |
| បសុបក្សីផ្សេងទៀត(2) | * | * | * | * | * |
| **ព្រៃវែង** | | | | | |
| បសុបក្សីទាំងអស់ | 135 | 42 | 91 | 1 | 1 |
| មាន់ | * | * | * | * | * |
| មាន់ធម្មជាតិ | 104 | 27 | 77 | 1 | * |
| ទា | 1 | * | * | * | * |
| ទាធម្មជាតិ | 29 | 14 | 14 | * | 1 |
| ក្ងាន | 1 | 1 | * | * | * |
| បសុបក្សីផ្សេងទៀត(2) | * | * | * | * | * |
| **ស្វាយរៀង** | | | | | |
| បសុបក្សីទាំងអស់ | 91 | 23 | 66 | 2 | * |
| មាន់ | * | * | * | * | * |
| មាន់ធម្មជាតិ | 72 | 13 | 57 | 2 | * |
| ទា | * | * | * | * | * |
| ទាធម្មជាតិ | 17 | 8 | 8 | * | * |
| ក្ងាន | 1 | 1 | * | * | * |
| បសុបក្សីផ្សេងទៀត(2) | * | * | * | * | * |
| **តាកែវ** | | | | | |
| បសុបក្សីទាំងអស់ | 109 | 27 | 79 | 2 | * |
| មាន់ | * | * | * | * | * |
| មាន់ធម្មជាតិ | 92 | 19 | 71 | 2 | * |
| ទា | 1 | * | 1 | * | * |
| ទាធម្មជាតិ | 14 | 7 | 7 | * | * |
| ក្ងាន | 2 | 1 | * | * | * |
| បសុបក្សីផ្សេងទៀត(2) | * | * | * | * | * |
| **ត្បូងឃ្មុំ** | | | | | |
| បសុបក្សីទាំងអស់ | 39 | 15 | 23 | 1 | * |
| មាន់ | * | * | * | * | * |
| មាន់ធម្មជាតិ | 34 | 13 | 21 | * | * |
| ទា | * | * | * | * | * |
| ទាធម្មជាតិ | 4 | 2 | 2 | * | * |
| ក្ងាន | * | * | * | * | * |
| បសុបក្សីផ្សេងទៀត(2) | * | * | * | * | * |
| **ការរួមបញ្ចូលនៃខេត្ត** | | | | | |
| បសុបក្សីទាំងអស់ | * | * | * | * | * |
| មាន់ | 2 | * | 2 | * | * |
| មាន់ធម្មជាតិ | * | * | * | * | * |
| ទា | * | * | * | * | * |
| ទាធម្មជាតិ | * | * | * | * | * |
| ក្ងាន | * | * | * | * | * |
| បសុបក្សីផ្សេងទៀត(2) | * | * | * | * | * |
| | * | * | * | * | * |
| **តំបន់បឹងទន្លេសាប** | | | | | |
| បសុបក្សីទាំងអស់ | 431 | 99 | 319 | 11 | 1 |
| មាន់ | 4 | 1 | 2 | * | * |
| មាន់ធម្មជាតិ | 361 | 73 | 277 | 10 | * |
| ទា | 3 | 1 | 2 | * | * |
| ទាធម្មជាតិ | 61 | 23 | 38 | * | * |
| ក្ងាន | 2 | 2 | 1 | * | * |
| បសុបក្សីផ្សេងទៀត(2) | 1 | * | * | * | * |
| **បន្ទាយមានជ័យ** | | | | | |
| បសុបក្សីទាំងអស់ | 29 | 5 | 24 | 1 | * |

| | | ចំនួនបសុបក្សីចែកតាមក្រុម | | | |
|---|---|---|---|---|---|
| | ចំនួនកសិដ្ឋាន(1) (គិតជាពាន់) | ១-៩ក្បាល (គិតជាពាន់) | ១០-៩៩ក្បាល (គិតជាពាន់) | ១០០-៤៩៩ក្បាល (គិតជាពាន់) | ច្រើនជាង៥០០ក្បាល (គិតជាពាន់) |
| មាន់ | 0 | * | * | * | * |
| មាន់ធម្មជាតិ | 24 | 3 | 21 | 1 | * |
| ទា | * | * | * | * | * |
| ទាធម្មជាតិ | 4 | 2 | 2 | * | * |
| ក្ងាន | * | * | * | * | * |
| បសុបក្សីផ្សេងទៀត(2) | * | * | * | * | * |
| **បាត់ដំបង** | | | | | |
| បសុបក្សីទាំងអស់ | 37 | 9 | 24 | 3 | * |
| មាន់ | 1 | * | * | * | * |
| មាន់ធម្មជាតិ | 30 | 6 | 21 | 3 | * |
| ទា | * | * | * | * | * |
| ទាធម្មជាតិ | 6 | 3 | 3 | * | * |
| ក្ងាន | * | * | * | * | * |
| បសុបក្សីផ្សេងទៀត(2) | * | * | * | * | * |
| **កំពង់ឆ្នាំង** | | | | | |
| បសុបក្សីទាំងអស់ | 54 | 9 | 24 | 3 | * |
| មាន់ | 1 | * | * | * | * |
| មាន់ធម្មជាតិ | 49 | 6 | 21 | 3 | * |
| ទា | 1 | * | * | * | * |
| ទាធម្មជាតិ | 4 | 3 | 3 | * | * |
| ក្ងាន | * | * | * | * | * |
| បសុបក្សីផ្សេងទៀត(2) | * | * | * | * | * |
| **កំពង់ធំ** | | | | | |
| បសុបក្សីទាំងអស់ | 93 | 23 | 69 | 1 | * |
| មាន់ | * | * | * | * | * |
| មាន់ធម្មជាតិ | 80 | 17 | 62 | 1 | * |
| ទា | 1 | * | 1 | * | * |
| ទាធម្មជាតិ | 11 | 5 | 6 | * | * |
| ក្ងាន | * | * | * | * | * |
| បសុបក្សីផ្សេងទៀត(2) | * | * | * | * | * |
| **ពោធិ៍សាត់** | | | | | |
| បសុបក្សីទាំងអស់ | 57 | 16 | 40 | 1 | * |
| មាន់ | * | * | * | * | * |
| មាន់ធម្មជាតិ | 46 | 11 | 33 | 1 | * |
| ទា | * | * | * | * | * |
| ទាធម្មជាតិ | 10 | 5 | 6 | * | * |
| ក្ងាន | * | * | * | * | * |
| បសុបក្សីផ្សេងទៀត(2) | * | * | * | * | * |
| **សៀមរាប** | | | | | |
| បសុបក្សីទាំងអស់ | 118 | 24 | 91 | 3 | * |
| មាន់ | 1 | * | 1 | * | * |
| មាន់ធម្មជាតិ | 95 | 18 | 75 | 2 | * |
| ទា | 1 | * | 1 | * | * |
| ទាធម្មជាតិ | 19 | 5 | 14 | * | * |
| ក្ងាន | * | * | * | * | * |
| បសុបក្សីផ្សេងទៀត(2) | * | * | * | * | * |
| **ឧត្តរមានជ័យ** | | | | | |
| បសុបក្សីទាំងអស់ | 36 | 7 | 28 | 1 | * |
| មាន់ | * | * | * | * | * |
| មាន់ធម្មជាតិ | 30 | 5 | 24 | 1 | * |
| ទា | * | * | * | * | * |
| ទាធម្មជាតិ | 5 | 1 | 4 | * | * |

| | | ចំនួនបសុបក្សីចែកតាមក្រុម | | | |
|---|---|---|---|---|---|
| | ចំនួនកសិដ្ឋាន[1] (គិតជាពាន់) | ១-៩ក្បាល (គិតជាពាន់) | ១០-៩៩ក្បាល (គិតជាពាន់) | ១០០-៤៩៩ក្បាល (គិតជាពាន់) | ច្រើនជាង៥០០ក្បាល (គិតជាពាន់) |
| ក្ងាន | * | * | * | * | * |
| បសុបក្សីផ្សេងទៀត[2] | * | * | * | * | * |
| **ប៉ៃលិន** | | | | | |
| បសុបក្សីទាំងអស់ | 6 | 1 | 5 | * | * |
| មាន់ | * | * | * | * | * |
| មាន់ធម្មជាតិ | 5 | 1 | 4 | * | * |
| ទា | * | * | * | * | * |
| ទាធម្មជាតិ | 1 | * | 1 | * | * |
| ក្ងាន | * | * | * | * | * |
| បសុបក្សីផ្សេងទៀត[2] | * | * | * | * | * |
| **ការរួមបញ្ចូលនៃខេត្ត** | | | | | |
| បសុបក្សីទាំងអស់ | * | * | * | * | * |
| មាន់ | 1 | * | * | * | * |
| មាន់ធម្មជាតិ | * | * | * | * | * |
| ទា | * | * | * | * | * |
| ទាធម្មជាតិ | * | * | * | * | * |
| ក្ងាន | 2 | 2 | 1 | * | * |
| បសុបក្សីផ្សេងទៀត[2] | 1 | * | * | * | * |
| | | | | | |
| **តំបន់ឆ្នេរសមុទ្រ** | | | | | |
| បសុបក្សីទាំងអស់ | 145 | 31 | 109 | 4 | 1 |
| មាន់ | * | * | * | * | * |
| មាន់ធម្មជាតិ | 114 | 17 | 92 | 4 | * |
| ទា | 1 | * | 1 | * | * |
| ទាធម្មជាតិ | 28 | 12 | 15 | * | 1 |
| ក្ងាន | 1 | 1 | * | * | * |
| បសុបក្សីផ្សេងទៀត[2] | * | * | * | * | * |
| **កំពត** | | | | | |
| បសុបក្សីទាំងអស់ | 117 | 24 | 88 | 4 | 1 |
| មាន់ | * | * | * | * | * |
| មាន់ធម្មជាតិ | 91 | 12 | 75 | 3 | * |
| ទា | 1 | * | 1 | * | * |
| ទាធម្មជាតិ | 24 | 11 | 12 | * | 1 |
| ក្ងាន | 1 | 1 | * | * | * |
| បសុបក្សីផ្សេងទៀត[2] | * | * | * | * | * |
| **កោះកុង** | | | | | |
| បសុបក្សីទាំងអស់ | 14 | 3 | 10 | * | * |
| មាន់ | * | * | * | * | * |
| មាន់ធម្មជាតិ | 12 | 3 | 9 | * | * |
| ទា | * | * | * | * | * |
| ទាធម្មជាតិ | * | * | * | * | * |
| ក្ងាន | * | * | * | * | * |
| បសុបក្សីផ្សេងទៀត[2] | * | * | * | * | * |
| **ព្រះសីហនុ** | | | | | |
| បសុបក្សីទាំងអស់ | 9 | 2 | 7 | * | * |
| មាន់ | * | * | * | * | * |
| មាន់ធម្មជាតិ | 7 | 2 | 5 | * | * |
| ទា | * | * | * | * | * |
| ទាធម្មជាតិ | 2 | 1 | 1 | * | * |
| ក្ងាន | * | * | * | * | * |
| បសុបក្សីផ្សេងទៀត[2] | * | * | * | * | * |
| **កែប** | | | | | |

| | | ចំនួនបសុបក្សីចែកតាមក្រុម | | | |
|---|---|---|---|---|---|
| | ចំនួនកសិដ្ឋាន[1] (គិតជាពាន់) | ១-៩ក្បាល (គិតជាពាន់) | ១០-៩៩ក្បាល (គិតជាពាន់) | ១០០-៤៩៩ក្បាល (គិតជាពាន់) | ច្រើនជាង៥០០ក្បាល (គិតជាពាន់) |
| បសុបក្សីទាំងអស់ | 5 | 1 | 4 | * | * |
| មាន់ | * | * | * | * | * |
| មាន់ធម្មជាតិ | 4 | * | 4 | * | * |
| ទា | * | * | * | * | * |
| ទាធម្មជាតិ | * | * | * | * | * |
| ក្ងាន | * | * | * | * | * |
| បសុបក្សីផ្សេងទៀត[2] | * | * | * | * | * |
| **ការរួមបញ្ចូលនៃខេត្ត** | | | | | |
| បសុបក្សីទាំងអស់ | * | * | * | * | * |
| មាន់ | * | * | * | * | * |
| មាន់ធម្មជាតិ | * | * | * | * | * |
| ទា | * | * | * | * | * |
| ទាធម្មជាតិ | 2 | * | 2 | * | * |
| ក្ងាន | * | * | * | * | * |
| បសុបក្សីផ្សេងទៀត[2] | * | * | * | * | * |
| | | | | | |
| **តំបន់ភ្នំ និងខ្ពង់រាប** | | | | | |
| បសុបក្សីទាំងអស់ | 195 | 54 | 139 | 2 | * |
| មាន់ | * | * | * | * | * |
| មាន់ធម្មជាតិ | 169 | 45 | 122 | 2 | * |
| ទា | 1 | * | 1 | * | * |
| ទាធម្មជាតិ | 23 | 8 | 16 | * | * |
| ក្ងាន | 1 | 1 | * | * | * |
| បសុបក្សីផ្សេងទៀត[2] | * | * | * | * | * |
| **កំពង់ស្ពឺ** | | | | | |
| បសុបក្សីទាំងអស់ | 103 | 32 | 71 | 1 | * |
| មាន់ | * | * | * | * | * |
| មាន់ធម្មជាតិ | 90 | 26 | 63 | 1 | * |
| ទា | * | * | * | * | * |
| ទាធម្មជាតិ | 12 | 5 | 8 | * | * |
| ក្ងាន | 1 | 1 | * | * | * |
| បសុបក្សីផ្សេងទៀត[2] | * | * | * | * | * |
| **ក្រចេះ** | | | | | |
| បសុបក្សីទាំងអស់ | 30 | 5 | 24 | 1 | * |
| មាន់ | * | * | * | * | * |
| មាន់ធម្មជាតិ | 27 | 5 | 22 | 1 | * |
| ទា | * | * | * | * | * |
| ទាធម្មជាតិ | 3 | 1 | 2 | * | * |
| ក្ងាន | * | * | * | * | * |
| បសុបក្សីផ្សេងទៀត[2] | * | * | * | * | * |
| **មណ្ឌលគិរី** | | | | | |
| បសុបក្សីទាំងអស់ | 7 | 2 | 5 | * | * |
| មាន់ | * | * | * | * | * |
| មាន់ធម្មជាតិ | 6 | 1 | 5 | * | * |
| ទា | * | * | * | * | * |
| ទាធម្មជាតិ | * | * | * | * | * |
| ក្ងាន | * | * | * | * | * |
| បសុបក្សីផ្សេងទៀត[2] | * | * | * | * | * |
| **ព្រះវិហារ** | | | | | |
| បសុបក្សីទាំងអស់ | 27 | 4 | 23 | * | * |
| មាន់ | * | * | * | * | * |
| មាន់ធម្មជាតិ | 24 | 4 | 20 | * | * |

| | | ចំនួនបសុបក្សីចែកតាមក្រុម | | | |
|---|---|---|---|---|---|
| | ចំនួនកសិដ្ឋាន[(1)] (គិតជាពាន់) | ១-៩ក្បាល (គិតជាពាន់) | ១០-៩៩ក្បាល (គិតជាពាន់) | ១០០-៤៩៩ក្បាល (គិតជាពាន់) | ច្រើនជាង៥០០ក្បាល (គិតជាពាន់) |
| ទា | * | * | * | * | * |
| ទាធម្មជាតិ | 3 | * | 3 | * | * |
| ក្ងាន | * | * | * | * | * |
| បសុបក្សីផ្សេងទៀត[(2)] | * | * | * | * | * |
| **រតនគិរី** | | | | | |
| បសុបក្សីទាំងអស់ | 17 | 9 | 8 | * | * |
| មាន់ | * | * | * | * | * |
| មាន់ធម្មជាតិ | 16 | 8 | 8 | * | * |
| ទា | * | * | * | * | * |
| ទាធម្មជាតិ | * | * | * | * | * |
| ក្ងាន | * | * | * | * | * |
| បសុបក្សីផ្សេងទៀត[(2)] | * | * | * | * | * |
| **ស្ទឹងត្រែង** | | | | | |
| បសុបក្សីទាំងអស់ | 10 | 1 | 8 | * | * |
| មាន់ | * | * | * | * | * |
| មាន់ធម្មជាតិ | 6 | * | 6 | * | * |
| ទា | * | * | * | * | * |
| ទាធម្មជាតិ | 3 | 1 | 3 | * | * |
| ក្ងាន | * | * | * | * | * |
| បសុបក្សីផ្សេងទៀត[(2)] | * | * | * | * | * |
| **ការរួមបញ្ចូលនៃខេត្ត** | | | | | |
| បសុបក្សីទាំងអស់ | * | * | * | * | * |
| មាន់ | 1 | * | * | * | * |
| មាន់ធម្មជាតិ | * | * | * | * | * |
| ទា | 1 | * | 1 | * | * |
| ទាធម្មជាតិ | 2 | 1 | * | * | * |
| ក្ងាន | * | * | * | * | * |
| បសុបក្សីផ្សេងទៀត[(2)] | * | * | * | * | * |
| | | | | | |

**កំណត់សំគាល់៖ សញ្ញា (*) តំណាងឱ្យលេខ 0 ឬលេខមានចំនួនតិចតួច**

(1) ចំនួនគ្រួសារយោងទៅលើគ្រួសារដែលរាយការណ៍ប្រភេទសត្វចិញ្ចឹមនៅក្នុងកសិដ្ឋាននៅថ្ងៃសម្ភាសន៍

(2) បក្សីផ្សេងទៀតរួមមាន ក្រួច ត្រចៀកកាំ មាន់ទរ

## *តារាង ៤.២៥. ស៊ុតដែលប្រមូលបាន ចំនួនកសិដ្ឋានដែលបានរាយការណ៍គិតជាពាន់ ចែកទៅតាមចំនួន នៅតំបន់ខេត្ត/ នៅកាលបរិច្ឆេទយោង*

| | ចំនួនផលិតកម្ម ស៊ុតដែលបាន រាយការណ៍តាម គ្រួសារកសិកម្ម | បរិមាណស៊ុត សរុបដែល ប្រមូលបាន | ស៊ុតទុកសម្រាប់ប្រើប្រាស់គ្រួសារ | | ស៊ុតសម្រាប់លក់ | | |
|---|---|---|---|---|---|---|---|
| | | | បរិមាណស៊ុតទុក សម្រាប់ប្រើប្រាស់ ក្នុងគ្រួសារ | ភាគរយស៊ុតទុក សម្រាប់ប្រើប្រាស់ ក្នុងគ្រួសារ | បរិមាណស៊ុតទុក សម្រាប់លក់ | ភាគរយស៊ុត ទុកសម្រាប់ លក់ | តំលៃជាមធ្យម (រៀលដប់) |
| | (គិតជាពាន់) | (គិតជាពាន់) | (គិតជាពាន់) | គិតជា)ភាគរយ( | (គិតជាពាន់) | គិតជា)ភារយ( | (គិតជាពាន់) |
| **ប្រទេសកម្ពុជា** | | | | | | | |
| មាន់ | * | * | * | * | * | * | * |
| មាន់ធម្មជាតិ | 2 | 815 | 2 | 29 | 2 | 55 | 21,782 |
| ទា | 1 | 36,714 | 1 | 8 | 1 | 90 | 5,057 |
| ទាធម្មជាតិ | 14 | 43,972 | 12 | 42 | 11 | 53 | 59,976 |
| ក្ងាន | 2 | 17 | 1 | 12 | 2 | 78 | 327,677 |
| បសុបក្សីផ្សេងទៀត | * | * | * | * | * | * | * |
| **តំបន់វាលទំនាប** | | | | | | | |
| មាន់ | * | * | * | * | * | * | * |
| មាន់ធម្មជាតិ | * | * | * | * | * | * | * |
| ទា | 1 | 27,989 | 0 | 6 | 1 | 91 | 3,368 |
| ទាធម្មជាតិ | 5 | 24,726 | 5 | 35 | 5 | 62 | 24,783 |
| ក្ងាន | 1 | 12 | 1 | 10 | 1 | 80 | 152,058 |
| បសុបក្សីផ្សេងទៀត | * | * | * | * | * | * | * |
| **តំបន់បឹងទន្លេសាប** | | | | | | | |
| មាន់ | * | * | * | * | * | * | * |
| មាន់ធម្មជាតិ | 2 | 614 | 2 | 26 | 2 | 59 | 15,736 |
| ទា | * | * | * | * | * | * | * |
| ទាធម្មជាតិ | 2 | 8,180 | 2 | 53 | 2 | 43 | 8,991 |
| ក្ងាន | * | * | * | * | * | * | * |
| បសុបក្សីផ្សេងទៀត | * | * | * | * | * | * | * |
| **តំបន់ឆ្នេរសមុទ្រ** | | | | | | | |
| មាន់ | * | * | * | * | * | * | * |
| មាន់ធម្មជាតិ | * | * | * | * | * | * | * |
| ទា | * | * | * | * | * | * | * |
| ទាធម្មជាតិ | 5 | 10,777 | 5 | 41 | 4 | 53 | 24,023 |
| ក្ងាន | * | * | * | * | * | * | * |
| បសុបក្សីផ្សេងទៀត | * | * | * | * | * | * | * |
| **តំបន់ភ្នំ និងខ្ពង់រាប** | | | | | | | |
| មាន់ | * | * | * | * | * | * | * |
| មាន់ធម្មជាតិ | * | * | * | * | * | * | * |
| ទា | * | * | * | * | * | * | * |
| ទាធម្មជាតិ | 1 | 289 | 1 | 61 | * | * | * |
| ក្ងាន | 1 | 2 | * | * | 1 | 66 | 125,598 |
| បសុបក្សីផ្សេងទៀត | * | * | * | * | * | * | * |

កំណត់សំគាល់៖ សញ្ញា (*) តំណាងឱ្យលេខ 0 ឬលេខមានចំនួនតិចតួច

*តារាង ៤.២៦. សត្វល្អិត ចំនួនកសិដ្ឋានដែលបានរាយការណ៍គិតជាពាន់ ចិញ្ចឹមសត្វល្អិតសម្រាប់លក់ចែកតាមតំបន់ខេត្ត/ នៅកាលបរិច្ឆេទយោង*

| | ចំនួនកសិដ្ឋានដែលបានរាយការណ៍ | បរិមាណសត្វល្អិតដែលមានក្នុងថ្ងៃសម្ភាសន៍ | សត្វល្អិតសម្រាប់លក់ | | |
|---|---|---|---|---|---|
| | | | ចំនួនកសិដ្ឋានរាយការណ៍ចិញ្ចឹមសត្វល្អិតសម្រាប់លក់ | បរិមាណសត្វល្អិតបានលក់ | តំលៃលក់ជាមធ្យម |
| | ចំនួនកសិដ្ឋាន | គីឡូក្រាម | ចំនួនកសិដ្ឋាន | គីឡូក្រាម | ក្នុង១គីឡូក្រាម |
| | (គិតជាពាន់) | (គិតជាពាន់) | (គិតជាពាន់) | (គិតជាពាន់) | (គិតជាពាន់) |
| *សត្វល្អិត* | | | | | |
| ប្រទេសកម្ពុជា | | | | | |
| ចង្រិត | 1 | 61 | 1 | 190 | 6,265 |
| សត្វល្អិតផ្សេងទៀត | * | * | * | * | * |
| | | | | | |

*តារាង ៤.២៧. សត្វសេះ ចំនួនកសិដ្ឋានដែលបានរាយការណ៍គិតជាពាន់ ដោយប្រភេទនៃការចិញ្ចឹម និងកិច្ចសន្យាផលិតកម្មទីផ្សារ/ចែកទៅតាមតំបន់ខេត្ត/ នៅកាលបរិច្ឆេទយោង*

| | ចំនួនគ្រួសារដែលបានរាយការណ៍ពីការចិញ្ចឹមសត្វក្នុងរយៈពេល១២ខែកន្លងមកគិតជា) (ពាន់ | ប្រភេទនៃការចិញ្ចឹម | | | ចំនួនគ្រួសារដែលមានធ្វើកិច្ចសន្យាផលិតកម្មនិងកិច្ចសន្យាទីផ្សារគិត) (ជាពាន់ | គ្រប់ដណ្តប់ទាំងអស់ | |
|---|---|---|---|---|---|---|---|
| | | ការចិញ្ចឹមតាមធម្មជាតិ (គិតជាពាន់) | ចិញ្ចឹមអោយចំណីលាយគ្នាធម្មជាតិ (គិតជាពាន់) | ការចិញ្ចឹមអោយចំណីសុទ្ធគិតជា) (ពាន់ | | កិច្ចសន្យាគ្របដណ្តប់១០០គិត)% (ជាពាន់ | កិច្ចសន្យាគ្របដណ្តប់តិចជាង១០០គិតជា)% (ពាន់ |
| ប្រទេសកម្ពុជា | 1 | 1 | * | * | * | * | * |
| | | | | | | | |
| កម្រិតតំបន់ខេត្ត/ | | | | | | | |
| តំបន់វាលទំនាប | 1 | 1 | * | * | * | * | * |
| តំបន់បឹងទន្លេសាប | * | * | * | * | * | * | * |
| តំបន់ឆ្នេរសមុទ្រ | * | * | * | * | * | * | * |
| តំបន់ភ្នំ និងខ្ពង់រាប | * | * | * | * | * | * | * |
| | | | | | | | |

កំណត់សំគាល់៖ សញ្ញា (*) តំណាងឱ្យលេខ 0 ឬលេខមានចំនួនតិចតួច

*តារាង ៤.២៨. សត្វគោ ចំនួនកសិដ្ឋានដែលបានរាយការណ៍គិតជាពាន់ ដោយប្រភេទនៃការចិញ្ចឹម និងកិច្ចសន្យាផលិតកម្មទីផ្សារ/ចែកទៅតាមតំបន់ខេត្ត/នៅកាលបរិច្ឆេទយោង*

| | ចំនួនគ្រួសារដែលបានរាយការណ៍ពីការចិញ្ចឹមបសុសត្វក្នុងរយៈពេល១២ខែកន្លងមក(គិតជាពាន់) | ប្រភេទនៃការចិញ្ចឹម | | | ចំនួនគ្រួសារដែលមានធ្វើកិច្ចសន្យាផលិតកម្ម និងកិច្ចសន្យាទីផ្សារ (គិតជាពាន់) | គ្រប់ដណ្តប់ទាំងអស់ | |
|---|---|---|---|---|---|---|---|
| | | ការចិញ្ចឹមតាមធម្មជាតិ(គិតជាពាន់) | ចិញ្ចឹមអោយចំណីលាយគ្នាធម្មជាតិ (គិតជាពាន់) | ការចិញ្ចឹមអោយចំណីសុទ្ធគិតជា) (ពាន់ | | កិច្ចសន្យាគ្រប់ដណ្តប់ ១០០% (គិតជាពាន់) | កិច្ចសន្យាគ្រប់ដណ្តប់តិចជាង ១០០% (គិតជាពាន់) |
| ប្រទេសកម្ពុជា | | | | | | | |
| យកសាច់ | 65 | 64 | 1 | * | 1 | * | * |
| ទុកពូជ | 98 | 93 | 5 | * | 1 | * | 1 |
| លក់រស់ | 456 | 425 | 30 | 1 | 4 | * | 4 |
| ផ្សេងទៀត(1) | 38 | 36 | 2 | * | * | * | * |
| | | | | | | | |
| **កម្រិតតំបន់ខេត្ត/** | | | | | | | |
| **តំបន់វាលទំនាប** | | | | | | | |
| យកសាច់ | 24 | 24 | 1 | * | * | * | * |
| ទុកពូជ | 31 | 31 | 1 | * | 1 | * | 1 |
| លក់រស់ | 197 | 183 | 14 | 1 | 2 | * | 2 |
| ផ្សេងទៀត(1) | 17 | 16 | * | * | * | * | * |
| **កំពង់ចាម** | | | | | | | |
| យកសាច់ | * | * | * | * | * | * | * |
| ទុកពូជ | 3 | 3 | * | * | * | * | * |
| លក់រស់ | 31 | 30 | 1 | * | * | * | * |
| ផ្សេងទៀត(1) | * | * | * | * | * | * | * |
| **កណ្តាល** | | | | | | | |
| យកសាច់ | * | * | * | * | * | * | * |
| ទុកពូជ | * | * | * | * | * | * | * |
| លក់រស់ | 20 | 14 | 5 | 1 | * | * | * |
| ផ្សេងទៀត(1) | 3 | 3 | * | * | * | * | * |
| **ភ្នំពេញ** | | | | | | | |
| យកសាច់ | * | * | * | * | * | * | * |
| ទុកពូជ | * | * | * | * | * | * | * |
| លក់រស់ | 2 | 2 | * | * | * | * | * |
| ផ្សេងទៀត(1) | 1 | 1 | * | * | * | * | * |
| **ព្រៃវែង** | | | | | | | |
| យកសាច់ | * | * | * | * | * | * | * |
| ទុកពូជ | 6 | 5 | * | * | * | * | * |
| លក់រស់ | 65 | 57 | 7 | * | * | * | * |
| ផ្សេងទៀត(1) | * | * | * | * | * | * | * |
| **ស្វាយរៀង** | | | | | | | |
| យកសាច់ | 23 | 23 | * | * | * | * | * |
| ទុកពូជ | 5 | 5 | * | * | * | * | * |
| លក់រស់ | 21 | 21 | * | * | * | * | * |
| ផ្សេងទៀត(1) | 1 | 1 | * | * | * | * | * |
| **តាកែវ** | | | | | | | |
| យកសាច់ | * | * | * | * | * | * | * |
| ទុកពូជ | 12 | 12 | * | * | * | * | * |
| លក់រស់ | 43 | 43 | * | * | * | * | * |
| ផ្សេងទៀត(1) | * | * | * | * | * | * | * |
| **ត្បូងឃ្មុំ** | | | | | | | |
| យកសាច់ | * | * | * | * | * | * | * |
| ទុកពូជ | 3 | 3 | * | * | * | * | * |
| លក់រស់ | 15 | 15 | * | * | * | * | * |

| | ចំនួនគ្រួសារដែលបានរាយការណ៍ពីការចិញ្ចឹមបសុសត្វក្នុងរយៈពេល១២ខែកន្លងមក(គិតជាពាន់) | ប្រភេទនៃការចិញ្ចឹម | | | ចំនួនគ្រួសារដែលមានធ្វើកិច្ចសន្យាផលិតកម្មនិងកិច្ចសន្យាទីផ្សារ(គិតជាពាន់) | គ្រប់ដណ្តប់ទាំងអស់ | |
|---|---|---|---|---|---|---|---|
| | | ការចិញ្ចឹមតាមធម្មជាតិ(គិតជាពាន់) | ចិញ្ចឹមអោយចំណីលាយគ្នាធម្មជាតិ (គិតជាពាន់) | ការចិញ្ចឹមអោយចំណីសុទ្ធគិតជា) (ពាន់ | | កិច្ចសន្យាគ្របដណ្តប់ ១00% (គិតជាពាន់) | កិច្ចសន្យាគ្របដណ្តប់តិចជាង ១00% (គិតជាពាន់) |
| ផ្សេងទៀត(1) | * | * | * | * | * | * | * |
| **ការរួមបញ្ចូលនៃខេត្ត** | | | | | | | |
| យកសាច់ | 1 | 1 | * | * | * | * | * |
| ទុកពូជ | 3 | 2 | * | * | 1 | * | 1 |
| លក់រស់ | * | * | * | * | 2 | * | 2 |
| ផ្សេងទៀត(1) | 12 | 12 | * | * | * | * | * |
| | | | | | | | |
| **តំបន់បឹងទន្លេសាប** | | | | | | | |
| យកសាច់ | 22 | 22 | * | * | * | * | * |
| ទុកពូជ | 44 | 39 | 4 | * | * | * | * |
| លក់រស់ | 137 | 128 | 9 | * | 2 | * | 1 |
| ផ្សេងទៀត(1) | 7 | 6 | 1 | * | * | * | * |
| **បន្ទាយមានជ័យ** | | | | | | | |
| យកសាច់ | 2 | 1 | * | * | * | * | * |
| ទុកពូជ | * | * | * | * | * | * | * |
| លក់រស់ | 12 | 12 | * | * | * | * | * |
| ផ្សេងទៀត(1) | * | * | * | * | * | * | * |
| **បាត់ដំបង** | | | | | | | |
| យកសាច់ | * | * | * | * | * | * | * |
| ទុកពូជ | 7 | 4 | 3 | * | * | * | * |
| លក់រស់ | 27 | 23 | 4 | * | * | * | * |
| ផ្សេងទៀត(1) | * | * | * | * | * | * | * |
| **កំពង់ឆ្នាំង** | | | | | | | |
| យកសាច់ | 4 | 4 | * | * | * | * | * |
| ទុកពូជ | 8 | 7 | * | * | * | * | * |
| លក់រស់ | 21 | 18 | 3 | * | * | * | * |
| ផ្សេងទៀត(1) | 2 | 2 | * | * | * | * | * |
| **កំពង់ធំ** | | | | | | | |
| យកសាច់ | 16 | 16 | * | * | * | * | * |
| ទុកពូជ | 6 | 6 | * | * | * | * | * |
| លក់រស់ | 18 | 18 | * | * | * | * | * |
| ផ្សេងទៀត(1) | 1 | 1 | * | * | * | * | * |
| **ពោធិ៍សាត់** | | | | | | | |
| យកសាច់ | * | * | * | * | * | * | * |
| ទុកពូជ | 4 | 4 | 1 | * | * | * | * |
| លក់រស់ | 18 | 17 | 1 | * | * | * | * |
| ផ្សេងទៀត(1) | * | * | * | * | * | * | * |
| **សៀមរាប** | | | | | | | |
| យកសាច់ | * | * | * | * | * | * | * |
| ទុកពូជ | 18 | 17 | * | * | * | * | * |
| លក់រស់ | 32 | 31 | 1 | * | * | * | * |
| ផ្សេងទៀត(1) | * | * | * | * | * | * | * |
| **ឧត្តរមានជ័យ** | | | | | | | |
| យកសាច់ | * | * | * | * | * | * | * |
| ទុកពូជ | 1 | 1 | * | * | * | * | * |
| លក់រស់ | 7 | 7 | * | * | * | * | * |
| ផ្សេងទៀត(1) | * | * | * | * | * | * | * |
| **ប៉ៃលិន** | | | | | | | |
| យកសាច់ | * | * | * | * | * | * | * |

| | ចំនួនគ្រួសារដែលបានរាយការណ៍ពីការចិញ្ចឹមបសុសត្វក្នុងរយៈពេល១២ខែកន្លងមក(គិតជាពាន់) | ប្រភេទនៃការចិញ្ចឹម | | | ចំនួនគ្រួសារដែលមានធ្វើកិច្ចសន្យាផលិតកម្ម និងកិច្ចសន្យាទីផ្សារ (គិតជាពាន់) | គ្រប់ដណ្តប់ទាំងអស់ | |
|---|---|---|---|---|---|---|---|
| | | ការចិញ្ចឹមតាមធម្មជាតិ(គិតជាពាន់) | ចិញ្ចឹមអោយចំណីលាយគ្មានធម្មជាតិ (គិតជាពាន់) | ការចិញ្ចឹមអោយចំណីសុទ្ធគិតជា) (ពាន់ | | កិច្ចសន្យាគ្របដណ្តប់ ១០០% (គិតជាពាន់) | កិច្ចសន្យាគ្របដណ្តប់តិចជាង ១០០% (គិតជាពាន់) |
| ទុកពូជ | * | * | * | * | * | * | * |
| លក់រស់ | 1 | 1 | * | * | * | * | * |
| ផ្សេងទៀត(1) | * | * | * | * | * | * | * |
| **ការរួមបញ្ចូលនៃខេត្ត** | | | | | | | |
| យកសាច់ | 1 | 1 | * | * | * | * | * |
| ទុកពូជ | 1 | 1 | * | * | * | * | * |
| លក់រស់ | * | * | * | * | 2 | * | 1 |
| ផ្សេងទៀត(1) | 3 | 3 | * | * | * | * | * |
| | | | | | | | |
| **តំបន់ឆ្នេរសមុទ្រ** | | | | | | | |
| យកសាច់ | 5 | 5 | * | * | * | * | * |
| ទុកពូជ | 11 | 11 | * | * | * | * | * |
| លក់រស់ | 41 | 40 | 1 | * | 1 | * | 1 |
| ផ្សេងទៀត(1) | 5 | 4 | * | * | * | * | * |
| **កំពត** | | | | | | | |
| យកសាច់ | 5 | 5 | * | * | * | * | * |
| ទុកពូជ | 10 | 10 | * | * | * | * | * |
| លក់រស់ | 37 | 36 | 1 | * | 1 | * | 1 |
| ផ្សេងទៀត(1) | 5 | 4 | * | * | * | * | * |
| **កោះកុង** | | | | | | | |
| យកសាច់ | * | * | * | * | * | * | * |
| ទុកពូជ | 1 | 1 | * | * | * | * | * |
| លក់រស់ | 1 | 1 | * | * | * | * | * |
| ផ្សេងទៀត(1) | * | * | * | * | * | * | * |
| **ព្រះសីហនុ** | | | | | | | |
| យកសាច់ | * | * | * | * | * | * | * |
| ទុកពូជ | * | * | * | * | * | * | * |
| លក់រស់ | 1 | 1 | * | * | * | * | * |
| ផ្សេងទៀត(1) | * | * | * | * | * | * | * |
| **កែប** | | | | | | | |
| យកសាច់ | * | * | * | * | * | * | * |
| ទុកពូជ | * | * | * | * | * | * | * |
| លក់រស់ | 2 | 2 | * | * | * | * | * |
| ផ្សេងទៀត(1) | * | * | * | * | * | * | * |
| **ការរួមបញ្ចូលនៃខេត្ត** | | | | | | | |
| យកសាច់ | * | * | * | * | * | * | * |
| ទុកពូជ | * | * | * | * | * | * | * |
| លក់រស់ | * | * | * | * | * | * | * |
| ផ្សេងទៀត(1) | * | * | * | * | * | * | * |
| | | | | | | | |
| **តំបន់ភ្នំ និងខ្ពង់រាប** | | | | | | | |
| យកសាច់ | 14 | 14 | * | * | * | * | * |
| ទុកពូជ | 12 | 12 | 1 | * | * | * | * |
| លក់រស់ | 81 | 75 | 6 | * | * | * | * |
| ផ្សេងទៀត(1) | 10 | 10 | * | * | * | * | * |
| **កំពង់ស្ពឺ** | | | | | | | |
| យកសាច់ | 5 | 5 | * | * | * | * | * |
| ទុកពូជ | 8 | 8 | * | * | * | * | * |
| លក់រស់ | 51 | 51 | * | * | * | * | * |

| | ចំនួនគ្រួសារដែលបានរាយការណ៍ពីការចិញ្ចឹមបសុសត្វក្នុងរយៈពេល១២ខែកន្លងមក(គិតជាពាន់) | ប្រភេទនៃការចិញ្ចឹម | | | ចំនួនគ្រួសារដែលមានធ្វើកិច្ចសន្យាផលិតកម្ម និងកិច្ចសន្យាទីផ្សារ (គិតជាពាន់) | គ្រប់ដណ្ដប់ទាំងអស់ | |
|---|---|---|---|---|---|---|---|
| | | ការចិញ្ចឹមតាមធម្មជាតិ(គិតជាពាន់) | ចិញ្ចឹមអោយចំណីលាយគ្នាធម្មជាតិ (គិតជាពាន់) | ការចិញ្ចឹមអោយចំណីសុទ្ធគិតជា) (ពាន់ | | កិច្ចសន្យាគ្របដណ្ដប់ ១០០% (គិតជាពាន់) | កិច្ចសន្យាគ្របដណ្ដប់តិចជាង ១០០% (គិតជាពាន់) |
| ផ្សេងទៀត[(1)] | 7 | 7 | * | * | * | * | * |
| **ក្រចេះ** | | | | | | | |
| យកសាច់ | * | * | * | * | * | * | * |
| ទុកពូជ | 2 | 1 | 1 | * | * | * | * |
| លក់រស់ | 13 | 9 | 4 | * | * | * | * |
| ផ្សេងទៀត[(1)] | * | * | * | * | * | * | * |
| **មណ្ឌលគិរី** | | | | | | | |
| យកសាច់ | * | * | * | * | * | * | * |
| ទុកពូជ | * | * | * | * | * | * | * |
| លក់រស់ | 2 | 2 | * | * | * | * | * |
| ផ្សេងទៀត[(1)] | * | * | * | * | * | * | * |
| **ព្រះវិហារ** | | | | | | | |
| យកសាច់ | 6 | 6 | * | * | * | * | * |
| ទុកពូជ | * | * | * | * | * | * | * |
| លក់រស់ | 8 | 8 | * | * | * | * | * |
| ផ្សេងទៀត[(1)] | * | * | * | * | * | * | * |
| **រតនគិរី** | | | | | | | |
| យកសាច់ | * | * | * | * | * | * | * |
| ទុកពូជ | 2 | 2 | * | * | * | * | * |
| លក់រស់ | 4 | 2 | 2 | * | * | * | * |
| ផ្សេងទៀត[(1)] | * | * | * | * | * | * | * |
| **ស្ទឹងត្រែង** | | | | | | | |
| យកសាច់ | 1 | 1 | * | * | * | * | * |
| ទុកពូជ | * | * | * | * | * | * | * |
| លក់រស់ | 2 | 2 | * | * | * | * | * |
| ផ្សេងទៀត[(1)] | * | * | * | * | * | * | * |
| **ការរួមបញ្ចូលនៃខេត្ត** | | | | | | | |
| យកសាច់ | * | * | * | * | * | * | * |
| ទុកពូជ | * | * | * | * | * | * | * |
| លក់រស់ | * | * | * | * | * | * | * |
| ផ្សេងទៀត[(1)] | 3 | 2 | * | * | * | * | * |
| | | | | | | | |

**កំណត់សំគាល់៖ សញ្ញា (*) តំណាងឱ្យលេខ 0 ឬលេខមានចំនួនតិចតួច**

*តារាង ៤.២៩. សត្វក្របី ចំនួនកសិដ្ឋានដែលបានរាយការណ៍គិតជាពាន់  ដោយប្រភេទនៃការចិញ្ចឹម និងកិច្ចសន្យាផលិតកម្មទីផ្សារ/ចែកទៅតាមតំបន់ខេត្ត/នៅកាលបរិច្ឆេទយោង*

| | ចំនួនគ្រួសារដែលបានរាយការណ៍ពីការចិញ្ចឹមបសុសត្វក្នុងរយៈពេល១២ខែកន្លងមកគិតជា)(ពាន់ | ប្រភេទនៃការចិញ្ចឹម | | | ចំនួនគ្រួសារដែលមានធ្វើកិច្ចសន្យាផលិតកម្មនិងកិច្ចសន្យាទីផ្សារគិត)(ជាពាន់ | គ្រប់ដណ្តប់ទាំងអស់ | |
|---|---|---|---|---|---|---|---|
| | | ការចិញ្ចឹមតាមធម្មជាតិគិតជា)(ពាន់ | ចិញ្ចឹមអោយចំណីលាយគ្នាធម្មជាតិ(គិតជាពាន់) | ការចិញ្ចឹមអោយចំណីសុទ្ធគិតជា)(ពាន់ | | កិច្ចសន្យាគ្របដណ្តប់១០០(គិតជាពាន់)% | កិច្ចសន្យាគ្របដណ្តប់តិចជាង១០០គិតជា)%(ពាន់ |
| **ប្រទេសកម្ពុជា** | | | | | | | |
| កម្លាំងអូសទាញ | 13 | 12 | 1 | * | * | * | * |
| លក់រស់ | 45 | 44 | 2 | * | * | * | * |
| ផ្សេងទៀត(1) | 23 | 22 | 1 | * | * | * | * |
| **កម្រិតតំបន់ខេត្ត/** | | | | | | | |
| **តំបន់វាលទំនាប** | | | | | | | |
| កម្លាំងអូសទាញ | 3 | 3 | * | * | * | * | * |
| លក់រស់ | 16 | 15 | 1 | * | * | * | * |
| ផ្សេងទៀត(1) | 10 | 10 | * | * | * | * | * |
| **កំពង់ចាម** | | | | | | | |
| កម្លាំងអូសទាញ | * | * | * | * | * | * | * |
| លក់រស់ | 2 | 2 | * | * | * | * | * |
| ផ្សេងទៀត(1) | * | * | * | * | * | * | * |
| **កណ្តាល** | | | | | | | |
| កម្លាំងអូសទាញ | * | * | * | * | * | * | * |
| លក់រស់ | * | * | * | * | * | * | * |
| ផ្សេងទៀត(1) | * | * | * | * | * | * | * |
| **ភ្នំពេញ** | | | | | | | |
| កម្លាំងអូសទាញ | * | * | * | * | * | * | * |
| លក់រស់ | * | * | * | * | * | * | * |
| ផ្សេងទៀត(1) | * | * | * | * | * | * | * |
| **ព្រៃវែង** | | | | | | | |
| កម្លាំងអូសទាញ | * | * | * | * | * | * | * |
| លក់រស់ | 4 | 3 | 1 | * | * | * | * |
| ផ្សេងទៀត(1) | * | * | * | * | * | * | * |
| **ស្វាយរៀង** | | | | | | | |
| កម្លាំងអូសទាញ | 1 | 1 | * | * | * | * | * |
| លក់រស់ | 6 | 6 | * | * | * | * | * |
| ផ្សេងទៀត(1) | 9 | 9 | * | * | * | * | * |
| **តាកែវ** | | | | | | | |
| កម្លាំងអូសទាញ | * | * | * | * | * | * | * |
| លក់រស់ | * | * | * | * | * | * | * |
| ផ្សេងទៀត(1) | * | * | * | * | * | * | * |
| **ត្បូងឃ្មុំ** | | | | | | | |
| កម្លាំងអូសទាញ | * | * | * | * | * | * | * |
| លក់រស់ | 2 | 2 | * | * | * | * | * |
| ផ្សេងទៀត(1) | * | * | * | * | * | * | * |
| **ការរួមបញ្ចូលនៃខេត្ត** | | | | | | | |
| កម្លាំងអូសទាញ | 2 | 2 | * | * | * | * | * |
| លក់រស់ | 2 | 2 | * | * | * | * | * |
| ផ្សេងទៀត(1) | 1 | 1 | * | * | * | * | * |
| **តំបន់បឹងទន្លេសាប** | | | | | | | |
| កម្លាំងអូសទាញ | 6 | 6 | * | * | * | * | * |
| លក់រស់ | 19 | 18 | 1 | * | * | * | * |
| ផ្សេងទៀត(1) | 9 | 9 | * | * | * | * | * |
| **បន្ទាយមានជ័យ** | | | | | | | |

| | ចំនួនគ្រួសារដែលបានរាយការណ៍ពីការចិញ្ចឹមបសុសត្វក្នុងរយៈពេល១២ខែកន្លងមកគិតជា)(ពាន់ | ប្រភេទនៃការចិញ្ចឹម | | | ចំនួនគ្រួសារដែលមានធ្វើកិច្ចសន្យាផលិតកម្មនិងកិច្ចសន្យាទីផ្សារគិត)(ជាពាន់ | គ្រប់ដណ្តប់ទាំងអស់ | |
|---|---|---|---|---|---|---|---|
| | | ការចិញ្ចឹមតាមធម្មជាតិគិតជា)(ពាន់ | ចិញ្ចឹមអោយចំណីលាយគ្នាធម្មជាតិ(គិតជាពាន់) | ការចិញ្ចឹមអោយចំណីសុទ្ធគិតជា)(ពាន់ | | កិច្ចសន្យាគ្របដណ្តប់១០០(គិតជាពាន់)% | កិច្ចសន្យាគ្របដណ្តប់តិចជាង១០០គិតជា)%(ពាន់ |
| កម្លាំងអូសទាញ | * | * | * | * | * | * | * |
| លក់រស់ | 1 | 1 | * | * | * | * | * |
| ផ្សេងទៀត(1) | * | * | * | * | * | * | * |
| **បាត់ដំបង** | | | | | | | |
| កម្លាំងអូសទាញ | * | * | * | * | * | * | * |
| លក់រស់ | * | * | * | * | * | * | * |
| ផ្សេងទៀត(1) | * | * | * | * | * | * | * |
| **កំពង់ឆ្នាំង** | | | | | | | |
| កម្លាំងអូសទាញ | * | * | * | * | * | * | * |
| លក់រស់ | 4 | 4 | * | * | * | * | * |
| ផ្សេងទៀត(1) | * | * | * | * | * | * | * |
| **កំពង់ធំ** | | | | | | | |
| កម្លាំងអូសទាញ | 3 | 3 | * | * | * | * | * |
| លក់រស់ | 5 | 5 | * | * | * | * | * |
| ផ្សេងទៀត(1) | 5 | 5 | * | * | * | * | * |
| **ពោធិ៍សាត់** | | | | | | | |
| កម្លាំងអូសទាញ | 2 | 2 | * | * | * | * | * |
| លក់រស់ | 6 | 6 | 1 | * | * | * | * |
| ផ្សេងទៀត(1) | 1 | 1 | * | * | * | * | * |
| **សៀមរាប** | | | | | | | |
| កម្លាំងអូសទាញ | * | * | * | * | * | * | * |
| លក់រស់ | 3 | 3 | * | * | * | * | * |
| ផ្សេងទៀត(1) | * | * | * | * | * | * | * |
| **ឧត្តរមានជ័យ** | | | | | | | |
| កម្លាំងអូសទាញ | * | * | * | * | * | * | * |
| លក់រស់ | * | * | * | * | * | * | * |
| ផ្សេងទៀត(1) | * | * | * | * | * | * | * |
| **ប៉ៃលិន** | | | | | | | |
| កម្លាំងអូសទាញ | * | * | * | * | * | * | * |
| លក់រស់ | * | * | * | * | * | * | * |
| ផ្សេងទៀត(1) | * | * | * | * | * | * | * |
| **ការរួមបញ្ចូលនៃខេត្ត** | | | | | | | |
| កម្លាំងអូសទាញ | 1 | 1 | * | * | * | * | * |
| លក់រស់ | * | * | * | * | * | * | * |
| ផ្សេងទៀត(1) | 3 | 3 | * | * | * | * | * |
| **តំបន់ឆ្នេរសមុទ្រ** | | | | | | | |
| កម្លាំងអូសទាញ | 1 | 1 | * | * | * | * | * |
| លក់រស់ | 4 | 4 | * | * | * | * | * |
| ផ្សេងទៀត(1) | 1 | 1 | * | * | * | * | * |
| **កំពត** | | | | | | | |
| កម្លាំងអូសទាញ | * | * | * | * | * | * | * |
| លក់រស់ | 1 | 1 | * | * | * | * | * |
| ផ្សេងទៀត(1) | * | * | * | * | * | * | * |
| **កោះកុង** | | | | | | | |
| កម្លាំងអូសទាញ | * | * | * | * | * | * | * |
| លក់រស់ | 2 | 2 | * | * | * | * | * |
| ផ្សេងទៀត(1) | * | * | * | * | * | * | * |
| **ព្រះសីហនុ** | | | | | | | |
| កម្លាំងអូសទាញ | * | * | * | * | * | * | * |

| | ចំនួនគ្រួសារដែលបានរាយការណ៍ពីការចិញ្ចឹមបសុសត្វក្នុងរយៈពេល១២ខែកន្លងមកគិតជា) (ពាន់ | ប្រភេទនៃការចិញ្ចឹម | | | ចំនួនគ្រួសារដែលមានធ្វើកិច្ចសន្យាផលិតកម្ម និងកិច្ចសន្យាទីផ្សារគិត) (ជាពាន់ | គ្រប់ដណ្តប់ទាំងអស់ | |
|---|---|---|---|---|---|---|---|
| | | ការចិញ្ចឹមតាមធម្មជាតិគិតជា) (ពាន់ | ចិញ្ចឹមអោយចំណីលាយគ្នាធម្មជាតិ (គិតជាពាន់) | ការចិញ្ចឹមអោយចំណីសុទ្ធគិតជា) (ពាន់ | | កិច្ចសន្យាគ្របដណ្តប់ ១០០(គិតជាពាន់)% | កិច្ចសន្យាគ្របដណ្តប់តិចជាង ១០០គិតជា)% (ពាន់ |
| លក់រស់ | * | * | * | * | * | * | * |
| ផ្សេងទៀត(1) | * | * | * | * | * | * | * |
| **កែប** | | | | | | | |
| កម្លាំងអូសទាញ | * | * | * | * | * | * | * |
| លក់រស់ | * | * | * | * | * | * | * |
| ផ្សេងទៀត(1) | * | * | * | * | * | * | * |
| **ការរួមបញ្ចូលនៃខេត្ត** | | | | | | | |
| កម្លាំងអូសទាញ | 1 | 1 | * | * | * | * | * |
| លក់រស់ | 1 | 1 | * | * | * | * | * |
| ផ្សេងទៀត(1) | 1 | 1 | * | * | * | * | * |
| **តំបន់ភ្នំ និងខ្ពង់រាប** | | | | | | | |
| កម្លាំងអូសទាញ | 3 | 2 | 1 | * | * | * | * |
| លក់រស់ | 6 | 6 | * | * | * | * | * |
| ផ្សេងទៀត(1) | 3 | 3 | * | * | * | * | * |
| **កំពង់ស្ពឺ** | | | | | | | |
| កម្លាំងអូសទាញ | * | * | * | * | * | * | * |
| លក់រស់ | * | * | * | * | * | * | * |
| ផ្សេងទៀត(1) | * | * | * | * | * | * | * |
| **ក្រចេះ** | | | | | | | |
| កម្លាំងអូសទាញ | * | * | * | * | * | * | * |
| លក់រស់ | 2 | 2 | * | * | * | * | * |
| ផ្សេងទៀត(1) | * | * | * | * | * | * | * |
| **មណ្ឌលគិរី** | | | | | | | |
| កម្លាំងអូសទាញ | * | * | * | * | * | * | * |
| លក់រស់ | * | * | * | * | * | * | * |
| ផ្សេងទៀត(1) | 1 | 1 | * | * | * | * | * |
| **ព្រះវិហារ** | | | | | | | |
| កម្លាំងអូសទាញ | * | * | * | * | * | * | * |
| លក់រស់ | * | * | * | * | * | * | * |
| ផ្សេងទៀត(1) | * | * | * | * | * | * | * |
| **រតនគិរី** | | | | | | | |
| កម្លាំងអូសទាញ | 2 | 2 | * | * | * | * | * |
| លក់រស់ | * | * | * | * | * | * | * |
| ផ្សេងទៀត(1) | * | * | * | * | * | * | * |
| **ស្ទឹងត្រែង** | | | | | | | |
| កម្លាំងអូសទាញ | * | * | * | * | * | * | * |
| លក់រស់ | 3 | 3 | * | * | * | * | * |
| ផ្សេងទៀត(1) | * | * | * | * | * | * | * |
| **ការរួមបញ្ចូលនៃខេត្ត** | | | | | | | |
| កម្លាំងអូសទាញ | 1 | * | 1 | * | * | * | * |
| លក់រស់ | 1 | 1 | * | * | * | * | * |
| ផ្សេងទៀត(1) | 3 | 2 | * | * | * | * | * |

**កំណត់សំគាល់៖ សញ្ញា (*) តំណាងឱ្យលេខ 0 ឬលេខមានចំនួនតិចតួច**

(1) ក្របីផ្សេងទៀត រួមបញ្ចូលកម្លាំងអូសទាញ យកសាច់ និងប្រភេទក្របីផ្សេងទៀត

*តារាង ៤.៣០. សត្វពពែ ចំនួនកសិដ្ឋានដែលបានរាយការណ៍គិតជាពាន់  ដោយប្រភេទនៃការចិញ្ចឹម និងកិច្ចសន្យាផលិតកម្មទីផ្សារ/ចែកទៅតាមតំបន់ខេត្ត/នៅកាលបរិច្ឆេទយោង*

| | ចំនួនគ្រួសារដែលមានធ្វើកិច្ចសន្យាផលិតកម្មនិងកិច្ចសន្យាទីផ្សារគិត)(ជាពាន់ | ប្រភេទនៃការចិញ្ចឹម | | | ចំនួនគ្រួសារដែលមានធ្វើកិច្ចសន្យាផលិតកម្មនិងកិច្ចសន្យាទីផ្សារគិត)(ជាពាន់ | គ្រប់ដណ្តប់ទាំងអស់ | |
|---|---|---|---|---|---|---|---|
| | | ការចិញ្ចឹមតាមធម្មជាតិ(គិតជាពាន់) | ចិញ្ចឹមអោយចំណីលាយគ្នាធម្មជាតិ(គិតជាពាន់) | ការចិញ្ចឹមអោយចំណីសុទ្ធគិតជា)(ពាន់ | | កិច្ចសន្យាគ្របដណ្តប់១០០គិតជា)%(ពាន់ | កិច្ចសន្យាគ្របដណ្តប់តិចជាង១០០គិតជា)%(ពាន់ |
| ប្រទេសកម្ពុជា | 1 | 1 | * | * | * | * | * |
| | | | | | | | |
| កម្រិតតំបន់ខេត្ត/ | | | | | | | |
| តំបន់វាលទំនាប | * | * | * | * | * | * | * |
| តំបន់បឹងទន្លេសាប | 1 | 1 | * | * | * | * | * |
| តំបន់ឆ្នេរសមុទ្រ | * | * | * | * | * | * | * |
| តំបន់ភ្នំ និងខ្ពង់រាប | * | * | * | * | * | * | * |
| | | | | | | | |

ចំណាំ (*) សម្គាល់លើមិនមាន ឬមានតិចតួច

*តារាង ៤.៣១. សត្វជ្រូក ចំនួនកសិដ្ឋានដែលបានរាយការណ៍គិតជាពាន់  ដោយប្រភេទនៃការចិញ្ចឹម និងកិច្ចសន្យាផលិតកម្មទីផ្សារ/ចែកទៅតាមតំបន់ខេត្ត/នៅកាលបរិច្ឆេទយោង*

| | ចំនួនគ្រួសារដែលបានរាយការណ៍ពីការចិញ្ចឹមបសុសត្វក្នុងរយៈពេល ១២ខែកន្លងមកគិតជា) (ពាន់ | ប្រភេទនៃការចិញ្ចឹម | | | ចំនួនគ្រួសារដែលមានធ្វើកិច្ចសន្យាផលិតកម្មនិងកិច្ចសន្យាទីផ្សារគិតជា) (ពាន់ | គ្រប់ដណ្តប់ទាំងអស់ | |
|---|---|---|---|---|---|---|---|
| | | ការចិញ្ចឹមតាមធម្មជាតិគិតជា) (ពាន់ | ចិញ្ចឹមអោយចំណី លាយគ្នាធម្មជាតិគិត) (ជាពាន់ | ការចិញ្ចឹមអោយចំណីសុទ្ធគិតជា) (ពាន់ | | កិច្ចសន្យាគ្របដណ្តប់ ១០០ (គិតជាពាន់)% | កិច្ចសន្យាគ្របដណ្តប់តិចជាង១០០គិត)% (ជាពាន់ |
| ប្រទេសកម្ពុជា | | | | | | | |
| យកសាច់ | 21 | 9 | 12 | 1 | * | * | * |
| ទុកពូជ | 20 | 14 | 5 | 1 | * | * | * |
| លក់រស់ | 93 | 37 | 46 | 10 | * | * | * |
| ផ្សេងៗ | 1 | * | * | * | * | * | * |
| | | | | | | | |
| កម្រិតតំបន់/ខេត្ត | | | | | | | |
| តំបន់វាលទំនាប | | | | | | | |
| យកសាច់ | 7 | 2 | 4 | * | * | * | * |
| ទុកពូជ | * | * | * | * | * | * | * |
| លក់រស់ | 31 | 13 | 15 | 3 | * | * | * |
| ផ្សេងៗ | * | * | * | * | * | * | * |
| កំពង់ចាម | | | | | | | |
| យកសាច់ | * | * | * | * | * | * | * |
| ទុកពូជ | 1 | 1 | * | * | * | * | * |
| លក់រស់ | 2 | * | 2 | * | * | * | * |
| ផ្សេងៗ | * | * | * | * | * | * | * |
| កណ្តាល | | | | | | | |
| យកសាច់ | * | * | * | * | * | * | * |
| ទុកពូជ | * | * | * | * | * | * | * |
| លក់រស់ | 4 | * | 3 | * | * | * | * |
| ផ្សេងៗ | * | * | * | * | * | * | * |
| ភ្នំពេញ | | | | | | | |
| យកសាច់ | * | * | * | * | * | * | * |
| ទុកពូជ | * | * | * | * | * | * | * |
| លក់រស់ | * | * | * | * | * | * | * |
| ផ្សេងៗ | * | * | * | * | * | * | * |
| ព្រៃវែង | | | | | | | |
| យកសាច់ | * | * | * | * | * | * | * |
| ទុកពូជ | 1 | 1 | * | * | * | * | * |
| លក់រស់ | 10 | 6 | 2 | 2 | * | * | * |
| ផ្សេងៗ | * | * | * | * | * | * | * |
| ស្វាយរៀង | | | | | | | |
| យកសាច់ | 6 | 2 | 4 | * | * | * | * |
| ទុកពូជ | * | * | * | * | * | * | * |
| លក់រស់ | 6 | 4 | 2 | * | * | * | * |
| ផ្សេងៗ | * | * | * | * | * | * | * |
| តាកែវ | | | | | | | |
| យកសាច់ | * | * | * | * | * | * | * |
| ទុកពូជ | 1 | 1 | 1 | * | * | * | * |
| លក់រស់ | 6 | 3 | 4 | * | * | * | * |
| ផ្សេងៗ | * | * | * | * | * | * | * |
| ត្បូងឃ្មុំ | | | | | | | |
| យកសាច់ | * | * | * | * | * | * | * |
| ទុកពូជ | * | * | * | * | * | * | * |
| លក់រស់ | * | * | * | * | * | * | * |

| | ចំនួនគ្រួសារដែលបានរាយការណ៍ពីការចិញ្ចឹមបសុសត្វក្នុងរយៈពេល ១២ខែកន្លងមកគិតជា) (ពាន់ | ប្រភេទនៃការចិញ្ចឹម | | | ចំនួនគ្រួសារដែលមានធ្វើកិច្ចសន្យាផលិតកម្មនិងកិច្ចសន្យាទីផ្សារគិតជា) (ពាន់ | គ្រប់ដណ្ដប់ទាំងអស់ | |
|---|---|---|---|---|---|---|---|
| | | ការចិញ្ចឹមតាមធម្មជាតិគិតជា) (ពាន់ | ចិញ្ចឹមអោយចំណី លាយគ្នាធម្មជាតិគិត) (ជាពាន់ | ការចិញ្ចឹមអោយចំណីសុទ្ធគិតជា) (ពាន់ | | កិច្ចសន្យាគ្របដណ្ដប់ ១០០ (គិតជាពាន់)% | កិច្ចសន្យាគ្របដណ្ដប់តិចជាង១០០គិត)% (ជាពាន់ |
| ផ្សេងៗ | * | * | * | * | * | * | * |
| **ការរួមបញ្ចូលនៃខេត្ត** | | | | | | | |
| យកសាច់ | 1 | * | 1 | * | * | * | * |
| ទុកពូជ | 2 | 1 | 1 | * | * | * | * |
| លក់រស់ | 3 | * | 2 | 1 | * | * | * |
| ផ្សេងៗ | * | * | * | * | * | * | * |
| | | | | | | | |
| **តំបន់បឹងទន្លេសាប** | | | | | | | |
| យកសាច់ | 4 | 1 | 3 | * | * | * | * |
| ទុកពូជ | 6 | 4 | 1 | 1 | * | * | * |
| លក់រស់ | 31 | 8 | 18 | 5 | * | * | * |
| ផ្សេងៗ | * | * | * | * | * | * | * |
| **បន្ទាយមានជ័យ** | | | | | | | |
| យកសាច់ | * | * | * | * | * | * | * |
| ទុកពូជ | * | * | * | * | * | * | * |
| លក់រស់ | 4 | 1 | 2 | * | * | * | * |
| ផ្សេងៗ | * | * | * | * | * | * | * |
| **បាត់ដំបង** | | | | | | | |
| យកសាច់ | * | * | * | * | * | * | * |
| ទុកពូជ | * | * | * | * | * | * | * |
| លក់រស់ | * | * | * | * | * | * | * |
| ផ្សេងៗ | * | * | * | * | * | * | * |
| **កំពង់ឆ្នាំង** | | | | | | | |
| យកសាច់ | * | * | * | * | * | * | * |
| ទុកពូជ | 2 | 1 | * | * | * | * | * |
| លក់រស់ | 2 | * | 1 | 1 | * | * | * |
| ផ្សេងៗ | * | * | * | * | * | * | * |
| **កំពង់ធំ** | | | | | | | |
| យកសាច់ | 2 | * | 1 | * | * | * | * |
| ទុកពូជ | * | * | * | * | * | * | * |
| លក់រស់ | 3 | 1 | 2 | * | * | * | * |
| ផ្សេងៗ | * | * | * | * | * | * | * |
| **ពោធិ៍សាត់** | | | | | | | |
| យកសាច់ | * | * | * | * | * | * | * |
| ទុកពូជ | * | * | * | * | * | * | * |
| លក់រស់ | 4 | 1 | 2 | 1 | * | * | * |
| ផ្សេងៗ | * | * | * | * | * | * | * |
| **សៀមរាប** | | | | | | | |
| យកសាច់ | * | * | * | * | * | * | * |
| ទុកពូជ | 3 | 2 | 1 | * | * | * | * |
| លក់រស់ | 12 | 3 | 7 | 2 | * | * | * |
| ផ្សេងៗ | * | * | * | * | * | * | * |
| **ឧត្តរមានជ័យ** | | | | | | | |
| យកសាច់ | * | * | * | * | * | * | * |
| ទុកពូជ | * | * | * | * | * | * | * |
| លក់រស់ | 3 | 1 | 2 | 1 | * | * | * |
| ផ្សេងៗ | * | * | * | * | * | * | * |
| **ប៉ៃលិន** | | | | | | | |
| យកសាច់ | * | * | * | * | * | * | * |

| | ចំនួនគ្រួសារដែលបានរាយការណ៍ពីការចិញ្ចឹមបសុសត្វក្នុងរយៈពេល ១២ខែកន្លងមកគិតជា)(ពាន់ | ប្រភេទនៃការចិញ្ចឹម | | | ចំនួនគ្រួសារដែលមានធ្វើកិច្ចសន្យាផលិតកម្មនិងកិច្ចសន្យាទីផ្សារគិតជា)(ពាន់ | គ្រប់ដណ្តប់ទាំងអស់ | |
|---|---|---|---|---|---|---|---|
| | | ការចិញ្ចឹមតាមធម្មជាតិគិតជា)(ពាន់ | ចិញ្ចឹមអោយចំណី លាយគ្នាធម្មជាតិគិត)(ជាពាន់ | ការចិញ្ចឹមអោយចំណីសុទ្ធគិតជា)(ពាន់ | | កិច្ចសន្យាគ្របដណ្តប់ ១០០ (គិតជាពាន់)% | កិច្ចសន្យាគ្របដណ្តប់តិចជាង១០០គិត)%(ជាពាន់ |
| ទុកពូជ | * | * | * | * | * | * | * |
| លក់រស់ | * | * | * | * | * | * | * |
| ផ្សេងៗ | * | * | * | * | * | * | * |
| ការរួមបញ្ចូលនៃខេត្ត | | | | | | | |
| យកសាច់ | 3 | 1 | 2 | * | * | * | * |
| ទុកពូជ | 2 | 1 | 1 | * | * | * | * |
| លក់រស់ | 3 | * | 2 | * | * | * | * |
| ផ្សេងៗ | * | * | * | * | * | * | * |
| | | | | | | | |
| តំបន់ឆ្នេរសមុទ្រ | | | | | | | |
| យកសាច់ | 4 | 1 | 3 | * | * | * | * |
| ទុកពូជ | 2 | 1 | 1 | * | * | * | * |
| លក់រស់ | 8 | 3 | 5 | * | * | * | * |
| ផ្សេងៗ | * | * | * | * | * | * | * |
| កំពត | | | | | | | |
| យកសាច់ | 4 | 1 | 3 | * | * | * | * |
| ទុកពូជ | * | * | * | * | * | * | * |
| លក់រស់ | 7 | 2 | 4 | * | * | * | * |
| ផ្សេងៗ | * | * | * | * | * | * | * |
| កោះកុង | | | | | | | |
| យកសាច់ | * | * | * | * | * | * | * |
| ទុកពូជ | * | * | * | * | * | * | * |
| លក់រស់ | 1 | 1 | * | * | * | * | * |
| ផ្សេងៗ | * | * | * | * | * | * | * |
| ព្រះសីហនុ | | | | | | | |
| យកសាច់ | * | * | * | * | * | * | * |
| ទុកពូជ | * | * | * | * | * | * | * |
| លក់រស់ | * | * | * | * | * | * | * |
| ផ្សេងៗ | * | * | * | * | * | * | * |
| កែប | | | | | | | |
| យកសាច់ | * | * | * | * | * | * | * |
| ទុកពូជ | * | * | * | * | * | * | * |
| លក់រស់ | * | * | * | * | * | * | * |
| ផ្សេងៗ | * | * | * | * | * | * | * |
| ការរួមបញ្ចូលនៃខេត្ត | | | | | | | |
| យកសាច់ | * | * | * | * | * | * | * |
| ទុកពូជ | 2 | 1 | 1 | * | * | * | * |
| លក់រស់ | 1 | * | * | * | * | * | * |
| ផ្សេងៗ | * | * | * | * | * | * | * |
| | | | | | | | |
| តំបន់ភ្នំ និងខ្ពង់រាប | | | | | | | |
| យកសាច់ | 6 | 4 | 2 | * | * | * | * |
| ទុកពូជ | 6 | 6 | * | * | * | * | * |
| លក់រស់ | 23 | 14 | 8 | 1 | * | * | * |
| ផ្សេងៗ | * | * | * | * | * | * | * |
| កំពង់ស្ពឺ | | | | | | | |
| យកសាច់ | 1 | * | 1 | * | * | * | * |
| ទុកពូជ | * | * | * | * | * | * | * |
| លក់រស់ | 2 | * | 1 | * | * | * | * |

| | ចំនួនគ្រួសារដែលបានរាយការណ៍ពីការចិញ្ចឹមបសុសត្វក្នុងរយៈពេល ១២ខែកន្លងមកគិតជា) (ពាន់ | ប្រភេទនៃការចិញ្ចឹម | | | ចំនួនគ្រួសារដែលមានធ្វើកិច្ចសន្យាផលិតកម្មនិងកិច្ចសន្យាទីផ្សារគិតជា) (ពាន់ | គ្រប់ដណ្តប់ទាំងអស់ | |
|---|---|---|---|---|---|---|---|
| | | ការចិញ្ចឹមតាមធម្មជាតិគិតជា) (ពាន់ | ចិញ្ចឹមអោយចំណី លាយគ្នាធម្មជាតិគិត) (ជាពាន់ | ការចិញ្ចឹមអោយចំណីសុទ្ធគិតជា) (ពាន់ | | កិច្ចសន្យាគ្របដណ្តប់ ១០០ (គិតជាពាន់)% | កិច្ចសន្យាគ្របដណ្តប់តិចជាង១០០គិត)% (ជាពាន់ |
| ផ្សេងៗ | * | * | * | * | * | * | * |
| **ក្រចេះ** | | | | | | | |
| យកសាច់ | * | * | * | * | * | * | * |
| ទុកពូជ | * | * | * | * | * | * | * |
| លក់រស់ | 2 | * | 2 | * | * | * | * |
| ផ្សេងៗ | * | * | * | * | * | * | * |
| **មណ្ឌលគិរី** | | | | | | | |
| យកសាច់ | * | * | * | * | * | * | * |
| ទុកពូជ | 1 | 1 | * | * | * | * | * |
| លក់រស់ | 2 | 1 | * | * | * | * | * |
| ផ្សេងៗ | * | * | * | * | * | * | * |
| **ព្រះវិហារ** | | | | | | | |
| យកសាច់ | 3 | 2 | 1 | * | * | * | * |
| ទុកពូជ | * | * | * | * | * | * | * |
| លក់រស់ | 8 | 5 | 3 | * | * | * | * |
| ផ្សេងៗ | * | * | * | * | * | * | * |
| **រតនគិរី** | | | | | | | |
| យកសាច់ | * | * | * | * | * | * | * |
| ទុកពូជ | 5 | 5 | * | * | * | * | * |
| លក់រស់ | 7 | 6 | 1 | * | * | * | * |
| ផ្សេងៗ | * | * | * | * | * | * | * |
| **ស្ទឹងត្រែង** | | | | | | | |
| យកសាច់ | 1 | 1 | * | * | * | * | * |
| ទុកពូជ | * | * | * | * | * | * | * |
| លក់រស់ | 2 | 1 | * | * | * | * | * |
| ផ្សេងៗ | * | * | * | * | * | * | * |
| **ការរួមបញ្ចូលនៃខេត្ត** | | | | | | | |
| យកសាច់ | 1 | 1 | * | * | * | * | * |
| ទុកពូជ | 1 | 1 | * | * | * | * | * |
| លក់រស់ | * | * | * | * | * | * | * |
| ផ្សេងៗ | * | * | * | * | * | * | * |
| | | | | | | | |

ចំណាំ (*) សម្គាល់លើមិនមាន ឬមានតិចតួច

*តារាង ៤.៣២. បសុបក្សី ចំចំនួនកសិដ្ឋានដែលបានរាយការណ៍គិតជាពាន់ ដោយប្រភេទនៃការចិញ្ចឹម និងកិច្ចសន្យាផលិតកម្មទីផ្សារ/ចែកទៅតាមតំបន់/ខេត្ត នៅកាលបរិច្ឆេទយោង*

| | ចំនួនគ្រួសារដែលបានរាយការណ៍ពីការចិញ្ចឹមបសុសត្វក្នុងរយៈពេល១២ខែកន្លងមកគិតជា)(ពាន់ | ប្រភេទនៃការចិញ្ចឹម | | | ចំនួនគ្រួសារដែលមានធ្វើកិច្ចសន្យាផលិតកម្ម និងកិច្ចសន្យាទីផ្សារគិត)(ជាពាន់ | គ្រប់ដណ្តប់ទាំងអស់ | |
|---|---|---|---|---|---|---|---|
| | | ការចិញ្ចឹមតាមធម្មជាតិ(គិតជាពាន់) | ចិញ្ចឹមអោយចំណី លាយគ្នាធម្មជាតិគិត)(ជាពាន់ | ការចិញ្ចឹមអោយចំណីសុទ្ធគិតជា)(ពាន់ | | ការចិញ្ចឹមតាមធម្មជាតិ(គិតជាពាន់) | ចិញ្ចឹមអោយចំណី លាយគ្នាធម្មជាតិគិត)(ជាពាន់ |
| ប្រទេសកម្ពុជា | | | | | | | |
| មាន់ | 7 | 4 | 2 | 1 | 1 | * | * |
| មាន់ធម្មជាតិ | 1058 | 858 | 198 | 3 | 8 | 1 | 7 |
| ទា | 8 | 5 | 2 | 1 | * | * | * |
| ទាធម្មជាតិ | 195 | 147 | 46 | 2 | 2 | * | 2 |
| ក្ងាន | 9 | 7 | 2 | * | * | * | * |
| បសុបក្សីផ្សេងទៀត(9) | 1 | 1 | * | * | * | * | * |
| | | | | | | | |
| កម្រិតតំបន់ខេត្ត/ | | | | | | | |
| តំបន់វាលទំនាប | | | | | | | |
| មាន់ | * | * | * | * | * | * | * |
| មាន់ធម្មជាតិ | 406 | 339 | 66 | 1 | 3 | * | 3 |
| ទា | 3 | 1 | 1 | * | * | * | * |
| ទាធម្មជាតិ | 79 | 62 | 17 | * | 1 | * | 1 |
| ក្ងាន | 4 | 3 | 1 | * | * | * | * |
| បសុបក្សីផ្សេងទៀត(9) | * | * | * | * | * | * | * |
| កំពង់ចាម | | | | | | | |
| មាន់ | * | * | * | * | * | * | * |
| មាន់ធម្មជាតិ | 41 | 31 | 9 | * | 1 | * | * |
| ទា | 1 | * | * | * | * | * | * |
| ទាធម្មជាតិ | 9 | 5 | 4 | * | * | * | * |
| ក្ងាន | 1 | * | * | * | * | * | * |
| បសុបក្សីផ្សេងទៀត(9) | * | * | * | * | * | * | * |
| កណ្តាល | | | | | | | |
| មាន់ | * | * | * | * | * | * | * |
| មាន់ធម្មជាតិ | 43 | 27 | 16 | * | * | * | * |
| ទា | * | * | * | * | * | * | * |
| ទាធម្មជាតិ | 2 | 1 | 1 | * | * | * | * |
| ក្ងាន | * | * | * | * | * | * | * |
| បសុបក្សីផ្សេងទៀត(9) | * | * | * | * | * | * | * |
| ភ្នំពេញ | | | | | | | |
| មាន់ | * | * | * | * | * | * | * |
| មាន់ធម្មជាតិ | 14 | 13 | 1 | * | * | * | * |
| ទា | * | * | * | * | * | * | * |
| ទាធម្មជាតិ | 2 | 2 | * | * | * | * | * |
| ក្ងាន | * | * | * | * | * | * | * |
| បសុបក្សីផ្សេងទៀត(9) | * | * | * | * | * | * | * |
| ព្រៃវែង | | | | | | | |
| មាន់ | * | * | * | * | * | * | * |
| មាន់ធម្មជាតិ | 106 | 94 | 12 | * | * | * | * |
| ទា | 1 | * | * | * | * | * | * |
| ទាធម្មជាតិ | 29 | 24 | 5 | * | * | * | * |
| ក្ងាន | 1 | 1 | * | * | * | * | * |

| | ចំនួនគ្រួសារដែលបានរាយការណ៍ពីការចិញ្ចឹមបសុសត្វក្នុងរយៈពេល១២ខែកន្លងមកគិតជា) (ពាន់ | ប្រភេទនៃការចិញ្ចឹម | | | ចំនួនគ្រួសារដែលមានធ្វើកិច្ចសន្យាផលិតកម្ម និងកិច្ចសន្យាទីផ្សារគិត) (ជាពាន់ | គ្រប់ដណ្ដប់ទាំងអស់ | |
|---|---|---|---|---|---|---|---|
| | | ការចិញ្ចឹមតាមធម្មជាតិ(គិតជាពាន់) | ចិញ្ចឹមអោយចំណី លាយគ្នាធម្មជាតិគិត) (ជាពាន់ | ការចិញ្ចឹមអោយចំណីសុទ្ធគិតជា) (ពាន់ | | ការចិញ្ចឹមតាមធម្មជាតិ(គិតជាពាន់) | ចិញ្ចឹមអោយចំណី លាយគ្នាធម្មជាតិគិត) (ជាពាន់ |
| បសុបក្សីផ្សេងទៀត(៩) | * | * | * | * | * | * | * |
| **ស្វាយរៀង** | | | | | | | |
| មាន់ | * | * | * | * | * | * | * |
| មាន់ធម្មជាតិ | 74 | 61 | 13 | * | * | * | * |
| ទា | * | * | * | * | * | * | * |
| ទាធម្មជាតិ | 18 | 16 | 3 | * | * | * | * |
| ក្ងាន | 1 | 1 | * | * | * | * | * |
| បសុបក្សីផ្សេងទៀត(៩) | * | * | * | * | * | * | * |
| **តាកែវ** | | | | | | | |
| មាន់ | * | * | * | * | * | * | * |
| មាន់ធម្មជាតិ | 94 | 80 | 14 | * | 1 | * | 1 |
| ទា | 1 | 1 | * | * | * | * | * |
| ទាធម្មជាតិ | 14 | 11 | 3 | * | * | * | * |
| ក្ងាន | 2 | 1 | * | * | * | * | * |
| បសុបក្សីផ្សេងទៀត(៩) | * | * | * | * | * | * | * |
| **ត្បូងឃ្មុំ** | | | | | | | |
| មាន់ | * | * | * | * | * | * | * |
| មាន់ធម្មជាតិ | 34 | 32 | 2 | * | * | * | * |
| ទា | * | * | * | * | * | * | * |
| ទាធម្មជាតិ | 4 | 4 | 1 | * | * | * | * |
| ក្ងាន | * | * | * | * | * | * | * |
| បសុបក្សីផ្សេងទៀត(៩) | * | * | * | * | * | * | * |
| **ការរួមបញ្ចូលនៃខេត្ត** | | | | | | | |
| មាន់ | * | * | * | * | * | * | * |
| មាន់ធម្មជាតិ | * | * | * | * | 2 | * | 2 |
| ទា | * | * | * | * | * | * | * |
| ទាធម្មជាតិ | * | * | * | * | 1 | * | 1 |
| ក្ងាន | * | * | * | * | * | * | * |
| បសុបក្សីផ្សេងទៀត(៩) | * | * | * | * | * | * | * |
| | | | | | | | |
| **តំបន់បឹងទន្លេសាប** | | | | | | | |
| មាន់ | 4 | 2 | 1 | 1 | * | * | * |
| មាន់ធម្មជាតិ | 365 | 269 | 94 | 2 | 3 | 1 | 2 |
| ទា | 3 | 2 | 1 | * | * | * | * |
| ទាធម្មជាតិ | 63 | 40 | 22 | 2 | 1 | * | 1 |
| ក្ងាន | 2 | 1 | 1 | * | * | * | * |
| បសុបក្សីផ្សេងទៀត(៩) | 1 | 1 | * | * | * | * | * |
| **បន្ទាយមានជ័យ** | | | | | | | |
| មាន់ | 1 | * | * | * | * | * | * |
| មាន់ធម្មជាតិ | 24 | 22 | 2 | * | * | * | * |
| ទា | * | * | * | * | * | * | * |
| ទាធម្មជាតិ | 5 | 4 | 1 | * | * | * | * |
| ក្ងាន | * | * | * | * | * | * | * |
| បសុបក្សីផ្សេងទៀត(៩) | * | * | * | * | * | * | * |
| **បាត់ដំបង** | | | | | | | |

| | ចំនួនគ្រួសារដែលបានរាយការណ៍ពីការចិញ្ចឹមបសុសត្វក្នុងរយៈពេល១២ខែកន្លងមកគិតជា)(ពាន់ | ប្រភេទនៃការចិញ្ចឹម | | | ចំនួនគ្រួសារដែលមានធ្វើកិច្ចសន្យាផលិតកម្ម និងកិច្ចសន្យាទីផ្សារគិត)(ជាពាន់ | គ្រប់ដណ្តប់ទាំងអស់ | |
|---|---|---|---|---|---|---|---|
| | | ការចិញ្ចឹមតាមធម្មជាតិ(គិតជាពាន់) | ចិញ្ចឹមអោយចំណី លាយគ្នាធម្មជាតិគិត)(ជាពាន់ | ការចិញ្ចឹមអោយចំណីសុទ្ធគិតជា)(ពាន់ | | ការចិញ្ចឹមតាមធម្មជាតិ(គិតជាពាន់) | ចិញ្ចឹមអោយចំណី លាយគ្នាធម្មជាតិគិត)(ជាពាន់ |
| មាន់ | 1 | * | * | * | * | * | * |
| មាន់ធម្មជាតិ | 30 | 18 | 12 | * | * | * | * |
| ទា | * | * | * | * | * | * | * |
| ទាធម្មជាតិ | 6 | 4 | 2 | * | * | * | * |
| ក្ងាន | * | * | * | * | * | * | * |
| បសុបក្សីផ្សេងទៀត[៧] | * | * | * | * | * | * | * |
| **កំពង់ឆ្នាំង** | | | | | | | |
| មាន់ | 1 | 1 | * | * | * | * | * |
| មាន់ធម្មជាតិ | 49 | 41 | 8 | * | 1 | * | * |
| ទា | 1 | * | * | * | * | * | * |
| ទាធម្មជាតិ | 4 | 3 | 1 | * | * | * | * |
| ក្ងាន | * | * | * | * | * | * | * |
| បសុបក្សីផ្សេងទៀត[៧] | * | * | * | * | * | * | * |
| **កំពង់ធំ** | | | | | | | |
| មាន់ | * | * | * | * | * | * | * |
| មាន់ធម្មជាតិ | 80 | 61 | 19 | * | 1 | * | 1 |
| ទា | 1 | * | 1 | * | * | * | * |
| ទាធម្មជាតិ | 11 | 7 | 4 | * | * | * | * |
| ក្ងាន | * | * | * | * | * | * | * |
| បសុបក្សីផ្សេងទៀត[៧] | * | * | * | * | * | * | * |
| **ពោធិ៍សាត់** | | | | | | | |
| មាន់ | * | * | * | * | * | * | * |
| មាន់ធម្មជាតិ | 48 | 32 | 14 | 2 | 1 | * | * |
| ទា | * | * | * | * | * | * | * |
| ទាធម្មជាតិ | 11 | 8 | 3 | 1 | * | * | * |
| ក្ងាន | * | * | * | * | * | * | * |
| បសុបក្សីផ្សេងទៀត[៧] | * | * | * | * | * | * | * |
| **សៀមរាប** | | | | | | | |
| មាន់ | 1 | * | * | * | * | * | * |
| មាន់ធម្មជាតិ | 96 | 69 | 27 | * | 1 | * | 1 |
| ទា | 1 | 1 | * | * | * | * | * |
| ទាធម្មជាតិ | 20 | 10 | 10 | * | * | * | * |
| ក្ងាន | * | * | * | * | * | * | * |
| បសុបក្សីផ្សេងទៀត[៧] | * | * | * | * | * | * | * |
| **ឧត្តរមានជ័យ** | | | | | | | |
| មាន់ | * | * | * | * | * | * | * |
| មាន់ធម្មជាតិ | 31 | 20 | 11 | * | * | * | * |
| ទា | * | * | * | * | * | * | * |
| ទាធម្មជាតិ | 6 | 4 | 2 | * | * | * | * |
| ក្ងាន | * | * | * | * | * | * | * |
| បសុបក្សីផ្សេងទៀត[៧] | * | * | * | * | * | * | * |
| **ប៉ៃលិន** | | | | | | | |
| មាន់ | * | * | * | * | * | * | * |
| មាន់ធម្មជាតិ | 5 | 5 | * | * | * | * | * |
| ទា | * | * | * | * | * | * | * |
| ទាធម្មជាតិ | 1 | 1 | * | * | * | * | * |

| | ចំនួនគ្រួសារដែលបានរាយការណ៍ពីការចិញ្ចឹមបសុសត្វក្នុងរយៈពេល១២ខែកន្លងមកគិតជា) (ពាន់ | ប្រភេទនៃការចិញ្ចឹម | | | ចំនួនគ្រួសារដែលមានធ្វើកិច្ចសន្យាផលិតកម្ម និងកិច្ចសន្យាទីផ្សារគិត) (ជាពាន់ | គ្រប់ដណ្ដប់ទាំងអស់ | |
|---|---|---|---|---|---|---|---|
| | | ការចិញ្ចឹមតាមធម្មជាតិ(គិតជាពាន់) | ចិញ្ចឹមអោយចំណី លាយគ្នាធម្មជាតិគិត) (ជាពាន់ | ការចិញ្ចឹមអោយចំណីសុទ្ធគិតជា) (ពាន់ | | ការចិញ្ចឹមតាមធម្មជាតិ(គិតជាពាន់) | ចិញ្ចឹមអោយចំណី លាយគ្នាធម្មជាតិគិត) (ជាពាន់ |
| ក្ងាន | * | * | * | * | * | * | * |
| បសុបក្សីផ្សេងទៀត[៩] | * | * | * | * | * | * | * |
| **ការរួមបញ្ចូលនៃខេត្ត** | | | | | | | |
| មាន់ | 1 | 1 | * | * | * | * | * |
| មាន់ធម្មជាតិ | * | * | * | * | * | * | * |
| ទា | * | * | * | * | * | * | * |
| ទាធម្មជាតិ | * | * | * | * | 1 | * | 1 |
| ក្ងាន | 2 | 1 | 1 | * | * | * | * |
| បសុបក្សីផ្សេងទៀត[៩] | 1 | 1 | * | * | * | * | * |
| | | | | | | | |
| **តំបន់ឆ្នេរសមុទ្រ** | | | | | | | |
| មាន់ | * | * | * | * | * | * | * |
| មាន់ធម្មជាតិ | 114 | 101 | 13 | * | * | * | * |
| ទា | 1 | 1 | * | * | * | * | * |
| ទាធម្មជាតិ | 29 | 25 | 3 | * | * | * | * |
| ក្ងាន | 1 | 1 | * | * | * | * | * |
| បសុបក្សីផ្សេងទៀត[៩] | * | * | * | * | * | * | * |
| **កំពត** | | | | | | | |
| មាន់ | * | * | * | * | * | * | * |
| មាន់ធម្មជាតិ | 91 | 84 | 7 | * | * | * | * |
| ទា | 1 | 1 | * | * | * | * | * |
| ទាធម្មជាតិ | 24 | 22 | 2 | * | * | * | * |
| ក្ងាន | 1 | 1 | * | * | * | * | * |
| បសុបក្សីផ្សេងទៀត[៩] | * | * | * | * | * | * | * |
| **កោះកុង** | | | | | | | |
| មាន់ | * | * | * | * | * | * | * |
| មាន់ធម្មជាតិ | 12 | 9 | 3 | * | * | * | * |
| ទា | * | * | * | * | * | * | * |
| ទាធម្មជាតិ | * | * | * | * | * | * | * |
| ក្ងាន | * | * | * | * | * | * | * |
| បសុបក្សីផ្សេងទៀត[៩] | * | * | * | * | * | * | * |
| **ព្រះសីហនុ** | | | | | | | |
| មាន់ | * | * | * | * | * | * | * |
| មាន់ធម្មជាតិ | 7 | 4 | 3 | * | * | * | * |
| ទា | * | * | * | * | * | * | * |
| ទាធម្មជាតិ | 2 | 2 | * | * | * | * | * |
| ក្ងាន | * | * | * | * | * | * | * |
| បសុបក្សីផ្សេងទៀត[៩] | * | * | * | * | * | * | * |
| **កែប** | | | | | | | |
| មាន់ | * | * | * | * | * | * | * |
| មាន់ធម្មជាតិ | 4 | 4 | * | * | * | * | * |
| ទា | * | * | * | * | * | * | * |
| ទាធម្មជាតិ | * | * | * | * | * | * | * |
| ក្ងាន | * | * | * | * | * | * | * |
| បសុបក្សីផ្សេងទៀត[៩] | * | * | * | * | * | * | * |

| | ចំនួនគ្រួសារដែលបានរាយការណ៍ពីការចិញ្ចឹមបសុសត្វក្នុងរយៈពេល១២ខែកន្លងមកគិតជា)(ពាន់ | ប្រភេទនៃការចិញ្ចឹម | | | ចំនួនគ្រួសារដែលមានធ្វើកិច្ចសន្យាផលិតកម្ម និងកិច្ចសន្យាទីផ្សារគិត)(ជាពាន់ | គ្រប់ដណ្តប់ទាំងអស់ | |
|---|---|---|---|---|---|---|---|
| | | ការចិញ្ចឹមតាមធម្មជាតិ(គិតជាពាន់) | ចិញ្ចឹមអោយចំណី លាយគ្នាធម្មជាតិគិត)(ជាពាន់ | ការចិញ្ចឹមអោយចំណីសុទ្ធគិតជា)(ពាន់ | | ការចិញ្ចឹមតាមធម្មជាតិ(គិតជាពាន់) | ចិញ្ចឹមអោយចំណី លាយគ្នាធម្មជាតិគិត)(ជាពាន់ |
| **ការរួមបញ្ចូលនៃខេត្ត** | | | | | | | |
| មាន់ | * | * | * | * | * | * | * |
| មាន់ធម្មជាតិ | * | * | * | * | * | * | * |
| ទា | * | * | * | * | * | * | * |
| ទាធម្មជាតិ | 2 | 2 | * | * | * | * | * |
| ក្ងាន | * | * | * | * | * | * | * |
| បសុបក្សីផ្សេងទៀត[១] | * | * | * | * | * | * | * |
| | | | | | | | |
| **តំបន់ភ្នំ និងខ្ពង់រាប** | | | | | | | |
| មាន់ | * | * | * | * | * | * | * |
| មាន់ធម្មជាតិ | 172 | 148 | 24 | * | 2 | 1 | 1 |
| ទា | 1 | 1 | * | * | * | * | * |
| ទាធម្មជាតិ | 24 | 19 | 5 | * | * | * | * |
| ក្ងាន | 1 | 1 | * | * | * | * | * |
| បសុបក្សីផ្សេងទៀត[១] | * | * | * | * | * | * | * |
| **កំពង់ស្ពឺ** | | | | | | | |
| មាន់ | * | * | * | * | * | * | * |
| មាន់ធម្មជាតិ | 90 | 81 | 8 | * | 1 | * | 1 |
| ទា | * | * | * | * | * | * | * |
| ទាធម្មជាតិ | 12 | 10 | 2 | * | * | * | * |
| ក្ងាន | 1 | 1 | * | * | * | * | * |
| បសុបក្សីផ្សេងទៀត[១] | * | * | * | * | * | * | * |
| **ក្រចេះ** | | | | | | | |
| មាន់ | * | * | * | * | * | * | * |
| មាន់ធម្មជាតិ | 27 | 21 | 6 | * | * | * | * |
| ទា | * | * | * | * | * | * | * |
| ទាធម្មជាតិ | 3 | 2 | 1 | * | * | * | * |
| ក្ងាន | * | * | * | * | * | * | * |
| បសុបក្សីផ្សេងទៀត[១] | * | * | * | * | * | * | * |
| **មណ្ឌលគិរី** | | | | | | | |
| មាន់ | * | * | * | * | * | * | * |
| មាន់ធម្មជាតិ | 6 | 6 | * | * | * | * | * |
| ទា | * | * | * | * | * | * | * |
| ទាធម្មជាតិ | * | * | * | * | * | * | * |
| ក្ងាន | * | * | * | * | * | * | * |
| បសុបក្សីផ្សេងទៀត[១] | * | * | * | * | * | * | * |
| **ព្រះវិហារ** | | | | | | | |
| មាន់ | * | * | * | * | * | * | * |
| មាន់ធម្មជាតិ | 24 | 21 | 3 | * | 1 | 1 | * |
| ទា | * | * | * | * | * | * | * |
| ទាធម្មជាតិ | 4 | 4 | * | * | * | * | * |
| ក្ងាន | * | * | * | * | * | * | * |
| បសុបក្សីផ្សេងទៀត[១] | * | * | * | * | * | * | * |
| **រតនគិរី** | | | | | | | |
| មាន់ | * | * | * | * | * | * | * |
| មាន់ធម្មជាតិ | 19 | 14 | 5 | * | * | * | * |

| | ចំនួនគ្រួសារដែលបានរាយការណ៍ពីការចិញ្ចឹមបសុសត្វក្នុងរយៈពេល១២ខែកន្លងមកគិតជា)(ពាន់ | ប្រភេទនៃការចិញ្ចឹម | | | ចំនួនគ្រួសារដែលមានធ្វើកិច្ចសន្យាផលិតកម្មនិងកិច្ចសន្យាទីផ្សារគិត)(ជាពាន់ | គ្រប់ដណ្តប់ទាំងអស់ | |
|---|---|---|---|---|---|---|---|
| | | ការចិញ្ចឹមតាមធម្មជាតិ(គិតជាពាន់) | ចិញ្ចឹមអោយចំណី លាយគ្នាធម្មជាតិគិត)(ជាពាន់ | ការចិញ្ចឹមអោយចំណីសុទ្ធគិតជា)(ពាន់ | | ការចិញ្ចឹមតាមធម្មជាតិ(គិតជាពាន់) | ចិញ្ចឹមអោយចំណី លាយគ្នាធម្មជាតិគិត)(ជាពាន់ |
| ទា | * | * | * | * | * | * | * |
| ទាធម្មជាតិ | * | * | * | * | * | * | * |
| ក្ងាន | * | * | * | * | * | * | * |
| បសុបក្សីផ្សេងទៀត[១] | * | * | * | * | * | * | * |
| **ស្ទឹងត្រែង** | | | | | | | |
| មាន់ | * | * | * | * | * | * | * |
| មាន់ធម្មជាតិ | 6 | 5 | 1 | * | * | * | * |
| ទា | * | * | * | * | * | * | * |
| ទាធម្មជាតិ | 3 | 2 | 1 | * | * | * | * |
| ក្ងាន | * | * | * | * | * | * | * |
| បសុបក្សីផ្សេងទៀត[១] | * | * | * | * | * | * | * |
| **ការរួមបញ្ចូលនៃខេត្ត** | | | | | | | |
| មាន់ | * | * | * | * | * | * | * |
| មាន់ធម្មជាតិ | * | * | * | * | 1 | * | 1 |
| ទា | 1 | 1 | * | * | * | * | * |
| ទាធម្មជាតិ | 2 | 1 | 1 | * | * | * | * |
| ក្ងាន | * | * | * | * | * | * | * |
| បសុបក្សីផ្សេងទៀត[១] | * | * | * | * | * | * | * |
| | | | | | | | |

ចំណាំ (*) សម្គាល់លើមិនមាន ឬមានតិចតួច

(1) បក្សីផ្សេងទៀតរួនមាន ក្រួច ត្រចៀកកាំ មាន់ទេរ

# ជំពូក ៥ ៖ វារីវប្បកម្ម និងការនេសាទ

*តារាង ៥.១. គ្រួសារ/កសិដ្ឋានដែលបានរាយការណ៍មានវារីវប្បកម្ម និងការនេសាទ (គិតជាពាន់)  គិតចាប់ពីថ្ងៃទី០១ ខែ កក្កដា ឆ្នាំ២០១៨ ដល់ ថ្ងៃទី៣០ ខែ មិថុនា ឆ្នាំ២០១៩ នៅកម្ពុជា*

| | ប្រទេសកម្ពុជា | | | | | | | | |
|---|---|---|---|---|---|---|---|---|---|
| | ចំនួនគ្រួសារ ដែលបានរាយការណ៍អំពីសកម្មភាព វារីវប្បកម្ម | ភាគរយសរុបនៃគ្រួសារ/កសិដ្ឋានដែលរាយការណ៍អំពីសកម្មភាពវារីវប្បកម្ម | ចំនួនមធ្យមជាដងនៃ ស្រះ វាលស្រែ ជួបទឹកជន់ក្នុងរយៈពេល ១០ឆ្នាំចុងក្រោយ | | | ផ្ទៃក្រឡាដីសរុបនៃវារីវប្បកម្ម | ប្រភេទទឹកដែលប្រើ | | |
| | | | ០ដង | ១ទៅ៥ដង | ៦ទៅ ១០ដង | | ទឹកសមុទ្រ | ទឹកភ្លាវ | ទឹកសាប |
| | | ភាគរយ | ចំនួនគ្រួសារ/កសិដ្ឋាន | ចំនួនគ្រួសារ/កសិដ្ឋាន | ចំនួនគ្រួសារ/កសិដ្ឋាន | ហិកតា | ចំនួនគ្រួសារ/កសិដ្ឋាន | ចំនួនគ្រួសារ/កសិដ្ឋាន | ចំនួនគ្រួសារ/កសិដ្ឋាន |
| *សកម្មភាពវារីវប្បកម្ម* | 51 | 100% | 29 | 9 | 4 | 2 | * | * | 51 |
| ស្រះ | 41 | 80.5% | 29 | 9 | 4 | 2 | * | * | 41 |
| ស៊ីង | * | * | * | * | * | * | * | * | * |
| បែ | 6 | 14.8% | * | 0 | * | * | * | * | 7 |
| វាលស្រែ | 1 | 1.2% | * | * | * | * | * | * | 1 |
| កញ្ជក់អាង/ធុង/អាង/តង់/ | 2 | 3.0% | | | | * | * | * | 2 |
| កន្លែងភ្ញាស់ត្រី/ជម្រកធម្មជាតិសម្រាប់បង្កាត់ពូជត្រី | * | * | | | | * | * | * | * |
| ផ្សេងៗ | 1 | 1.5% | | | | * | * | * | 1 |
| | | | | | | | | | |
| *សកម្មភាពនេសាទ* | 234 | 100% | | | | | | | |
| ទឹកសាប (ទន្លេ ឬបឹង) | 134 | 57.0% | | | | | | | |
| សមុទ្រ | 6 | 2.7% | | | | | | | |
| ទឹកភ្លាវ | 1 | 0.6% | | | | | | | |
| វាលស្រែ | 122 | 52.0% | | | | | | | |
| | | | | | | | | | |
| *វារីវប្បកម្ម និង នេសាទ* | 18 | | | | | | | | |

ចំណាំ: សញ្ញា )*តំណាងឱ្យសូន្យ ឬការអង្កេតតិចតួចនៅក្នុងប្រអប់ (

## តារាង ៥.២. វារីវប្បកម្ម និងសកម្មភាពនេសាទ គ្រួសារ/កសិដ្ឋានដែលបានរាយការណ៍ (គិតជាពាន់) នៅកម្រិតតំបន់/ខេត្ត ថ្ងៃទី ១ ខែកក្កដា ឆ្នាំ ២០១៨ - ថ្ងៃទី ៣០ ខែមិថុនា ឆ្នាំ ២០១៩

| ខេត្ត/តំបន់ | វារីវប្បកម្ម | | | | | | | | | | សកម្មភាពនេសាទ | | | | | ចំនួនគ្រួសារ/កសិដ្ឋានដែលរាយការណ៍អំពីសកម្មភាពវារីវប្បកម្ម និងនេសាទ |
|---|---|---|---|---|---|---|---|---|---|---|---|---|---|---|---|---|
| | ចំនួនគ្រួសារ/កសិដ្ឋានដែលរាយការណ៍អំពីសកម្មភាពវារីវប្បកម្ម | ស្រះ | | | | ស៊ង | បៃ | វាលស្រែ | លូទូកញាក់/ធុង/អាង/ | ផ្សេងៗ | ចំនួនគ្រួសារ/កសិដ្ឋានដែលរាយការណ៍អំពីសកម្មភាពនេសាទ | ទឹកសាប | សមុទ្រ | ទឹកភ្លាវ | វាលស្រែ | |
| | | ចំនួនគ្រួសារ/កសិដ្ឋាន | ចំនួនដងជាមធ្យមដែលស្រះ ឬ វាលស្រែមានទឹកជន់ក្នុងរយៈពេល១០ឆ្នាំចុងក្រោយ | | | ចំនួនគ្រួសារ/កសិដ្ឋាន | ចំនួនគ្រួសារ/កសិដ្ឋាន | ចំនួនគ្រួសារ/កសិដ្ឋាន | ចំនួនគ្រួសារ/កសិដ្ឋាន | ចំនួនគ្រួសារ/កសិដ្ឋាន | | ចំនួនគ្រួសារ/កសិដ្ឋាន | ចំនួនគ្រួសារ/កសិដ្ឋាន | ចំនួនគ្រួសារ/កសិដ្ឋាន | ចំនួនគ្រួសារ/កសិដ្ឋាន | |
| | | | ០ដង | ១ដងទៅ៥ដង | ៦ដងទៅ១០ដង | | | | | | | | | | | |
| | | | ចំនួន | ចំនួន | ចំនួន | | | | | | | | | | | |
| **កម្ពុជា** | 51 | 41 | 29 | 9 | 4 | * | 8 | 1 | 2 | 1 | 234 | 134 | 6 | 1 | 122 | 18 |
| តំបន់វាលទំនាប | 33 | 31 | 23 | 6 | 2 | * | 1 | * | * | * | 77 | 45 | * | 1 | 36 | 9 |
| កំពង់ចាម | 1 | 1 | * | * | 1 | * | * | * | * | * | 8 | 7 | * | * | 1 | 1 |
| កណ្ដាល | 1 | 1 | * | 1 | * | * | * | * | * | * | 13 | 13 | * | * | 1 | 1 |
| ភ្នំពេញ | * | * | * | * | * | * | * | * | * | * | 2 | 2 | * | * | * | * |
| ព្រៃវែង | 13 | 12 | 9 | 3 | 1 | * | * | * | * | * | 36 | 14 | * | 1 | 23 | 4 |
| ស្វាយរៀង | 14 | 14 | 11 | 2 | 1 | * | * | * | * | * | 8 | * | * | * | 8 | 1 |
| តាកែវ | 2 | 2 | 2 | * | * | * | * | * | * | * | 7 | 6 | * | * | 2 | * |
| ត្បូងឃ្មុំ | 2 | 1 | * | * | * | * | 1 | * | * | * | 3 | 3 | * | * | * | 1 |
| ការរួមបញ្ចូលខេត្តក្នុងតំបន់ | * | * | 1 | 1 | * | * | * | * | * | * | * | * | * | * | * | * |
| តំបន់បឹងទន្លេសាប | 15 | 7 | 3 | 2 | 1 | * | 6 | * | 1 | * | 111 | 61 | * | * | 70 | 7 |
| បន្ទាយមានជ័យ | * | * | * | * | * | * | * | * | * | * | 6 | * | * | * | 6 | * |
| បាត់ដំបង | 1 | 1 | * | * | * | * | * | * | * | * | 7 | 3 | * | * | 5 | * |
| កំពង់ឆ្នាំង | 2 | 1 | * | 1 | 1 | * | 1 | * | * | * | 11 | 11 | * | * | 1 | 1 |
| កំពង់ធំ | 3 | 1 | 1 | * | * | * | 2 | * | * | * | 28 | 13 | * | * | 20 | 2 |
| ពោធិ៍សាត់ | 3 | 2 | 1 | * | * | * | 1 | * | * | * | 22 | 14 | * | * | 13 | 1 |
| សៀមរាប | 5 | 1 | 1 | * | 1 | * | 2 | * | 1 | * | 22 | 10 | * | * | 12 | 3 |
| ឧត្តរមានជ័យ | 1 | 1 | * | * | * | * | * | * | * | * | 16 | 8 | * | * | 14 | * |
| ប៉ៃលិន | * | * | * | * | * | * | * | * | * | * | * | * | * | * | * | * |
| ការរួមបញ្ចូលខេត្តក្នុងតំបន់ | 1 | * | 1 | 1 | * | * | * | * | * | * | * | 1 | * | * | * | * |
| តំបន់ឆ្នេរសមុទ្រ | 3 | 3 | 2 | * | * | * | * | * | * | * | 30 | 16 | 6 | * | 11 | 1 |
| កំពត | 2 | 2 | 2 | * | * | * | * | * | * | * | 25 | 16 | 2 | * | 11 | 1 |
| កោះកុង | * | * | * | * | * | * | * | * | * | * | 2 | * | 2 | * | * | * |
| ព្រះសីហនុ | * | * | * | * | * | * | * | * | * | * | 2 | * | 1 | * | * | * |
| កែប | * | * | * | * | * | * | * | * | * | * | 1 | * | 1 | * | * | * |
| ការរួមបញ្ចូលខេត្តក្នុងតំបន់ | * | * | * | * | * | * | * | * | * | * | * | 1 | * | * | * | * |
| តំបន់ភ្នំ និងខ្ពង់រាប | 1 | 1 | * | * | * | * | * | * | * | * | 16 | 12 | * | * | 5 | * |
| កំពង់ស្ពឺ | * | * | * | * | * | * | * | * | * | * | 5 | 1 | * | * | 4 | * |
| ក្រចេះ | * | * | * | * | * | * | * | * | * | * | 3 | 2 | * | * | * | * |
| មណ្ឌលគីរី | * | * | * | * | * | * | * | * | * | * | * | * | * | * | * | * |
| ព្រះវិហារ | * | * | * | * | * | * | * | * | * | * | * | * | * | * | * | * |
| រតនគីរី | * | * | * | * | * | * | * | * | * | * | 5 | 5 | * | * | * | * |
| ស្ទឹងត្រែង | * | * | * | * | * | * | * | * | * | * | 3 | 3 | * | * | 1 | * |
| ការរួមបញ្ចូលខេត្តក្នុងតំបន់ | 1 | 1 | * | * | * | * | * | * | * | * | * | * | * | * | 1 | * |

ចំណាំ: សញ្ញា )*តំណាងឱ្យសូន្យ ឬការអង្កេតតិចតួចនៅក្នុងប្រអប់(

## *តារាង ៥.៣. ពូជវារីវប្បកម្មដែលបានចិញ្ចឹម គ្រួសារ/កសិដ្ឋានដែលបានរាយការណ៍ (គិតជាពាន់ ( ប្រទេសកម្ពុជា ថ្ងៃទី ១ ខែកក្កដា ឆ្នាំ ២០១៨ - ថ្ងៃទី ៣០ ខែមិថុនា ឆ្នាំ ២០១៩*

| | ប្រទេសកម្ពុជា | | | | | | | | | | | | | | | | | |
|---|---|---|---|---|---|---|---|---|---|---|---|---|---|---|---|---|---|---|
| | ចំនួនគ្រួសារ/កសិដ្ឋានដែលបានរាយការណ៍អំពីត្រី | សន្និធិបច្ចុប្បន្នគិតត្រឹមថ្ងៃសម្ភាសន៍ | ការប្រមូលផលត្រីក្នុងកំឡុងពេលយោង | គ្រួសារ/កសិដ្ឋាន ដែលបានរាយការណ៍អំពីប្រភេទចំបងនៃចំណីដែលប្រើប្រាស់ | | | | | គ្រួសារ/កសិដ្ឋានដែលបានរាយការណ៍ថាចិញ្ចឹមសម្រាប់បរិភោគផ្ទាល់ខ្លួន | | ភាគរយនៃត្រីសម្រាប់បរិភោគផ្ទាល់ខ្លួន | គ្រួសារ/កសិដ្ឋានដែលរាយការណ៍ថាចិញ្ចឹមសម្រាប់លក់ | | ភាគរយនៃត្រីសម្រាប់លក់ | គ្រួសារ/កសិដ្ឋានដែលរាយការណ៍អំពីត្រីសម្រាប់គោលបំណងផ្សេងទៀត | | ភាគរយនៃត្រីសម្រាប់គោលបំណងផ្សេងទៀត | តម្លៃក្នុងមួយឯកតាសម្រាប់ការលក់ចុងក្រោយនៃត្រី |
| | | | | ម្សៅចំណីត្រី | ត្រីដែលមានតម្លៃថោក | ធ្វើដោយខ្លួនឯង | មិនអោយចំណី | ផ្សេងៗ | | | | | | | | | | |
| | | ចំនួនត្រី គិតជា) (ពាន់ | គ(គិតជាពាន់) ក្រ. | ចំនួន | ចំនួន | ចំនួន | ចំនួន | ចំនួន | ចំនួន | ភាគរយ | | ចំនួន | ភាគរយ | | ចំនួន | ភាគរយ | | រៀល/គក្រ. |
| *ពូជត្រី* | | | | | | | | | | | | | | | | | | |
| ត្រីអណ្តែង | 8 | 16071 | 2825 | 4 | * | 2 | 1 | 1 | 7 | 86.69% | 53 | 4 | 53.25% | 37 | * | * | * | 7,510 |
| អន្ទង់ | * | * | * | * | * | * | * | * | * | * | * | * | * | * | * | * | * | * |
| កង្កែប | * | * | * | * | * | * | * | * | * | * | * | * | * | * | * | * | * | * |
| បង្កងទឹកសាប | * | * | * | * | * | * | * | * | * | * | * | * | * | * | * | * | * | * |
| ត្រីឆ្តោរ | 4 | 13019 | 8507 | * | 3 | * | * | * | 2 | 55.58% | 15 | 3 | 84.10% | 74 | * | * | * | 8,196 |
| ត្រីទីឡាព្យា | 4 | 5161 | 740 | 1 | * | 2 | 1 | * | 3 | 85.41% | 69 | 1 | 36.73% | 27 | * | * | * | 7,806 |
| ត្រីកាហែ | * | * | * | * | * | * | * | * | * | * | * | * | * | * | * | * | * | * |
| ត្រីកាបស | 5 | 9124 | 664 | 1 | * | 3 | * | * | 4 | 86.48% | 57 | 2 | 45.56% | 33 | * | * | * | 10,489 |
| ត្រីឆ្ពិន | 1 | 383 | 44 | * | * | 1 | * | * | 1 | 100.00 % | 98 | * | * | * | * | * | * | * |
| ត្រីប្រា | 32 | 39517 | 17080 | 8 | 1 | 16 | 4 | 2 | 29 | 91.05% | 72 | 10 | 30.56% | 20 | 2 | 5.18% | 1 | 7,399 |
| ត្រីរ៉ស់ | 6 | 25281 | 19281 | 1 | 3 | 1 | 1 | * | 4 | 57.39% | 36 | 5 | 73.61% | 63 | * | * | * | 7,764 |
| ក្រពើ | * | * | * | * | * | * | * | * | * | * | * | * | * | * | * | * | * | * |
| ត្រីខ្យា | * | * | * | * | * | * | * | * | * | * | * | * | * | * | * | * | * | * |
| ត្រីកន្ធរ | * | * | * | * | * | * | * | * | * | * | * | * | * | * | * | * | * | * |
| ត្រីកាបសាមញ្ញ | * | * | * | * | * | * | * | * | * | * | * | * | * | * | * | * | * | * |
| ផ្សេងៗ | 2 | * | * | * | * | * | * | * | * | * | * | * | * | * | * | * | * | * |
| ត្រីតុកកែ | * | * | * | * | * | * | * | * | * | * | * | * | * | * | * | * | * | * |
| ត្រីរ៉ូហូ | * | * | * | * | * | * | * | * | * | * | * | * | * | * | * | * | * | * |
| ត្រីព្រលូង | * | * | * | * | * | * | * | * | * | * | * | * | * | * | * | * | * | * |
| ត្រីស្លង់ | * | * | * | * | * | * | * | * | * | * | * | * | * | * | * | * | * | * |

ចំណាំ: សញ្ញា )*តំណាងឱ្យសូន្យ ឬការអង្កេតតិចតួចនៅក្នុងប្រអប់ (

*តារាង ៥.៤. ពូជវារីវប្បកម្មដែលបានចិញ្ចឹម គ្រួសារ/កសិដ្ឋានដែលបានរាយការណ៍ (គិតជាពាន់ (សន្និធិ និងការប្រមូលផលក្នុងអំឡុងរយៈពេលយោង នៅកម្រិតតំបន់ខេត្ត/ ថ្ងៃទី ១ ខែកក្កដា ឆ្នាំ ២០១៨ - ថ្ងៃទី ៣០ ខែមិថុនា ឆ្នាំ ២០១៩*

| ខេត្ត/តំបន់ | ពូជត្រី | | | | | | | | | | | | | | | | | |
|---|---|---|---|---|---|---|---|---|---|---|---|---|---|---|---|---|---|---|
| | អណ្តែង | | | ផ្កោរ | | | ត្រីទីឡាព្យា | | | ត្រីឆ្អិន | | | ត្រីប្រា | | | ត្រីរ៉ស់ | | |
| | កសិដ្ឋានដែលបានរាយការណ៍ | សន្និធិក្នុងពេលបច្ចុប្បន្ន | ការប្រមូលផល | កសិដ្ឋានដែលបានរាយការណ៍ | សន្និធិក្នុងពេលបច្ចុប្បន្ន | ការប្រមូលផល | កសិដ្ឋានដែលបានរាយការណ៍ | សន្និធិក្នុងពេលបច្ចុប្បន្ន | ការប្រមូលផល | កសិដ្ឋានដែលបានរាយការណ៍ | សន្និធិក្នុងពេលបច្ចុប្បន្ន | ការប្រមូលផល | កសិដ្ឋានដែលបានរាយការណ៍ | សន្និធិក្នុងពេលបច្ចុប្បន្ន | ការប្រមូលផល | កសិដ្ឋានដែលបានរាយការណ៍ | សន្និធិក្នុងពេលបច្ចុប្បន្ន | ការប្រមូលផល |
| | ចំនួន គិត) (ជាពាន់ | ចំនួនត្រី (គិតជាពាន់) | តោន | ចំនួន គិតជា) (ពាន់ | ចំនួនត្រី (គិតជាពាន់) | តោន | ចំនួន គិត) (ជាពាន់ | ចំនួនត្រី (គិតជាពាន់) | តោន | ចំនួន គិត) (ជាពាន់ | ចំនួនត្រី (គិតជាពាន់) | តោន | ចំនួន គិត) (ជាពាន់ | ចំនួនត្រី (គិតជាពាន់) | តោន | ចំនួន គិត) (ជាពាន់ | ចំនួនត្រី (គិតជាពាន់) | តោន |
| **កម្ពុជា** | 8 | 16071 | 2825 | 4 | 13019 | 8507 | 4 | 5161 | 740 | 5 | 9124 | 664 | 32 | 39517 | 17080 | 6 | 25281 | 19281 |
| តំបន់វាលទំនាប | 4 | 13009 | 721 | 1 | 3600 | 4560 | 1 | 1250 | 190 | 2 | 4881 | 476 | 28 | 29291 | 14018 | 1 | 3056 | 1352 |
| កំពង់ចាម | * | * | * | * | * | * | * | * | * | * | * | * | 1 | 4492 | 2690 | * | * | * |
| កណ្តាល | * | * | * | * | * | * | * | * | * | * | * | * | 1 | 2090 | 1497 | * | * | * |
| ភ្នំពេញ | * | * | * | * | * | * | * | * | * | * | * | * | * | * | * | * | * | * |
| ព្រៃវែង | 2 | 1549 | 386 | * | * | * | * | * | * | * | * | * | 11 | 6950 | 2120 | * | * | * |
| ស្វាយរៀង | 1 | 697 | 275 | * | * | * | * | * | * | 1 | 60 | 60 | 13 | 7302 | 1553 | * | * | * |
| តាកែវ | * | * | * | * | * | * | * | * | * | 1 | 628 | 93 | 2 | 6159 | 4688 | * | * | * |
| ត្បូងឃ្មុំ | * | * | * | * | * | * | * | * | * | 1 | 2549 | 251 | * | * | * | * | * | * |
| ការរួមបញ្ចូលខេត្តក្នុងតំបន់ | 1 | 10763 | 60 | 1 | 3600 | 4560 | 1 | 1250 | 190 | 1 | 1645 | 72 | * | * | * | 1 | 3056 | 1352 |
| តំបន់បឹងទន្លេសាប | 4 | 2508 | 1983 | 3 | 9184 | 3297 | 1 | 1042 | 168 | 1 | 1526 | 87 | 2 | 8058 | 2174 | 5 | 19387 | 17782 |
| បន្ទាយមានជ័យ | * | * | * | * | * | * | * | * | * | * | * | * | * | * | * | * | * | * |
| បាត់ដំបង | * | * | * | * | * | * | * | * | * | * | * | * | * | * | * | * | * | * |
| កំពង់ឆ្នាំង | * | * | * | 1 | 2790 | 1162 | * | * | * | * | * | * | 1 | 2909 | 479 | * | * | * |
| កំពង់ធំ | * | * | * | 1 | 5708 | 1896 | * | * | * | * | * | * | * | * | * | 1 | 10307 | 3273 |
| ពោធិ៍សាត់ | 1 | 865 | 412 | * | * | * | 1 | 446 | 19 | * | * | * | * | * | * | 1 | 3605 | 51 |
| សៀមរាប | 1 | 722 | 1267 | * | * | * | * | * | * | 1 | 494 | 37 | * | * | * | 3 | 4818 | 14353 |
| ឧត្តរមានជ័យ | 1 | 122 | 12 | * | * | * | * | * | * | * | * | * | 1 | 203 | * | * | * | * |
| ប៉ៃលិន | * | * | * | * | * | * | * | * | * | * | * | * | * | * | * | * | * | * |
| ការរួមបញ្ចូលខេត្តក្នុងតំបន់ | 1 | 799 | 292 | * | * | * | 1 | 595 | 150 | 1 | 1032 | 50 | 1 | 4946 | 1694 | * | * | * |
| តំបន់ឆ្នេរសមុទ្រ | * | * | * | * | * | * | 1 | 1974 | 171 | 1 | 2465 | 72 | 1 | 1536 | 547 | * | * | * |
| កំពត | * | * | * | * | * | * | 1 | 1509 | 154 | 1 | 2434 | 70 | 1 | 1484 | 528 | * | * | * |
| កោះកុង | * | * | * | * | * | * | * | * | * | * | * | * | * | * | * | * | * | * |
| ព្រះសីហនុ | * | * | * | * | * | * | * | * | * | * | * | * | * | * | * | * | * | * |
| កែប | * | * | * | * | * | * | * | * | * | * | * | * | * | * | * | * | * | * |
| ការរួមបញ្ចូលខេត្តក្នុងតំបន់ | * | * | * | * | * | * | * | * | * | * | * | * | * | * | * | * | * | * |
| តំបន់ភ្នំ និងខ្ពង់រាប | * | * | * | * | * | * | * | * | * | * | * | * | * | * | * | * | * | * |
| កំពង់ស្ពឺ | * | * | * | * | * | * | * | * | * | * | * | * | * | * | * | * | * | * |
| ក្រចេះ | * | * | * | * | * | * | * | * | * | * | * | * | * | * | * | * | * | * |
| មណ្ឌលគីរី | * | * | * | * | * | * | * | * | * | * | * | * | * | * | * | * | * | * |
| ព្រះវិហារ | * | * | * | * | * | * | * | * | * | * | * | * | * | * | * | * | * | * |
| រតនគីរី | * | * | * | * | * | * | * | * | * | * | * | * | * | * | * | * | * | * |
| ស្ទឹងត្រែង | * | * | * | * | * | * | * | * | * | * | * | * | * | * | * | * | * | * |
| ការរួមបញ្ចូលខេត្តក្នុងតំបន់ | * | * | * | * | * | * | * | * | * | * | * | * | * | * | * | * | * | * |

ចំណាំ: សញ្ញា ) *តំណាងឱ្យសូន្យ ឬការអង្កេតតិចតួចនៅក្នុងប្រអប់ (

## តារាង ៥.៥ គ្រួសារ/កសិដ្ឋាន (គិតជាពាន់) ដែលបានរាយការណ៍អំពីមុខទំនិញវារីវប្បកម្មជាក់លាក់ នៅកម្រិតភូមិភាគ/ខេត្ត ថ្ងៃទី ១ ខែកក្កដា ឆ្នាំ ២០១៨ - ថ្ងៃទី ៣០ ខែមិថុនា ឆ្នាំ ២០១៩

| ខេត្ត/តំបន់ | ចំនួនគ្រួសារ/កសិដ្ឋានដែលរាយការណ៍អំពីសកម្មភាពវារីវប្បកម្ម | ប្រភេទ | | | | | | | |
|---|---|---|---|---|---|---|---|---|---|
| | | វត្តមាននៃអគារ/សំណង់សម្រាប់សកម្មភាពវារីវប្បកម្ម | ការប្រើប្រាស់សេវាពន្យា និងការពារសង្គមក្នុងកំឡុងពេលយោង | ដំបូន្មានអំពីការធ្វើវារីវប្បកម្ម | វគ្គបណ្តុះបណ្តាលឥតគិតថ្លៃ | ការផ្តល់កូនត្រីពូជមិនគិតថ្លៃ | កម្ចី | សេវាផ្សេងៗ | គ្រួសារ/កសិដ្ឋានដែលចូលរួមក្នុងសហគមន៍ សមាគមន៍វារីវប្បកម្ម |
| | | ចំនួនគ្រួសារ/កសិដ្ឋាន | ចំនួនគ្រួសារ/កសិដ្ឋាន | ចំនួនគ្រួសារ/កសិដ្ឋាន | ចំនួនគ្រួសារ/កសិដ្ឋាន | ចំនួនគ្រួសារ/កសិដ្ឋាន | ចំនួនគ្រួសារ/កសិដ្ឋាន | ចំនួនគ្រួសារ/កសិដ្ឋាន | ចំនួនគ្រួសារ/កសិដ្ឋាន |
| **កម្ពុជា** | 51 | 12 | 5 | 3 | 4 | 2 | * | * | 5 |
| តំបន់វាលទំនាប | 33 | 4 | 3 | 1 | 2 | 1 | * | * | 4 |
| កំពង់ចាម | * | * | * | * | * | * | * | * | * |
| កណ្តាល | * | * | * | * | * | * | * | * | * |
| ភ្នំពេញ | * | * | * | * | * | * | * | * | * |
| ព្រៃវែង | 13 | 1 | 1 | 1 | 1 | * | * | * | 2 |
| ស្វាយរៀង | 14 | 2 | 1 | * | 1 | * | * | * | 1 |
| តាកែវ | * | * | * | * | * | * | * | * | * |
| ត្បូងឃ្មុំ | * | * | * | * | * | * | * | * | * |
| ការរួមបញ្ចូលខេត្តក្នុងតំបន់ | 6 | 1 | * | * | * | * | * | * | * |
| តំបន់បឹងទន្លេសាប | 15 | 7 | 2 | 1 | 1 | 1 | * | * | 1 |
| បន្ទាយមានជ័យ | * | * | * | * | * | * | * | * | * |
| បាត់ដំបង | * | * | * | * | * | * | * | * | * |
| កំពង់ឆ្នាំង | 2 | * | * | * | * | * | * | * | * |
| កំពង់ធំ | 3 | 2 | * | * | * | * | * | * | * |
| ពោធិ៍សាត់ | 3 | 1 | 1 | 1 | 1 | * | * | * | * |
| សៀមរាប | 5 | 3 | 1 | * | * | * | * | * | * |
| ឧត្តរមានជ័យ | * | * | * | * | * | * | * | * | * |
| ប៉ៃលិន | * | * | * | * | * | * | * | * | * |
| ការរួមបញ្ចូលខេត្តក្នុងតំបន់ | 3 | 1 | * | * | * | * | * | * | * |
| តំបន់ឆ្នេរសមុទ្រ | 3 | * | * | * | * | * | * | * | * |
| កំពត | * | * | * | * | * | * | * | * | * |
| កោះកុង | * | * | * | * | * | * | * | * | * |
| ព្រះសីហនុ | * | * | * | * | * | * | * | * | * |
| កែប | * | * | * | * | * | * | * | * | * |
| ការរួមបញ្ចូលខេត្តក្នុងតំបន់ | * | * | * | * | * | * | * | * | * |
| តំបន់ភ្នំ និងខ្ពង់រាប | 1 | * | * | * | * | * | * | * | * |
| កំពង់ស្ពឺ | * | * | * | * | * | * | * | * | * |
| ក្រចេះ | * | * | * | * | * | * | * | * | * |
| មណ្ឌលគីរី | * | * | * | * | * | * | * | * | * |
| ព្រះវិហារ | * | * | * | * | * | * | * | * | * |
| រតនគីរី | * | * | * | * | * | * | * | * | * |
| ស្ទឹងត្រែង | * | * | * | * | * | * | * | * | * |
| ការរួមបញ្ចូលខេត្តក្នុងតំបន់ | * | * | * | * | * | * | * | * | * |

ចំណាំ: សញ្ញា )* (តំណាងឱ្យសូន្យ ឬការអង្កេតតិចតួចនៅក្នុងប្រអប់

## តារាង ៥.៦. គ្រួសារ/កសិដ្ឋាន ដែលបានរាយការណ៍ថាបានប្រើប្រាស់ឧបករណ៍នេសាទ នៅកម្រិតភូមិភាគ/ខេត្ត ថ្ងៃទី ១ ខែកក្កដា ឆ្នាំ ២០១៨ - ថ្ងៃទី ៣០ ខែមិថុនា ឆ្នាំ ២០១៩

| ខេត្ត/តំបន់ | ចំនួនគ្រួសារ/កសិដ្ឋានដែលរាយការណ៍អំពីសកម្មភាពនេសាទ | ចំនួនគ្រួសារ/កសិដ្ឋាន ដែលប្រើប្រាស់ឧបករណ៍ (គិតជាពាន់) | | | | | | | | | | | | | | | | | | |
|---|---|---|---|---|---|---|---|---|---|---|---|---|---|---|---|---|---|---|---|---|
| | | សំណាញ | អង្រុត | មងបណ្តែត | ទ្រូ | ឈ្នាងដៃ ឬឈ្នាងជញ្ជាត់ | កង្វារកង្កែប | កង្វារត្រីឆ្លូញ | សន្ទូចផ្លែមួយ | លាន់អន្ទង់ | ឈ្នក់ | មងក្លាម | មងបង្គា | មងត្រីកាម៉ុង | មងត្រីស្លង់ | លបកុតាម | លបខ្យង | អួនអូស | ឈ្នាងអូសគ្រែងឈាម | ផ្សេងៗ |
| កម្ពុជា | 234 | 101 | 17 | 106 | 45 | 6 | 6 | 1 | 31 | 5 | 1 | 3 | 1 | 1 | 1 | 6 | 2 | 6 | 1 | 38 |
| តំបន់វាលទំនាប | 77 | 27 | 6 | 37 | 10 | 3 | 1 | * | 8 | 1 | * | 1 | * | * | * | 1 | * | 5 | * | 13 |
| កំពង់ចាម | 8 | 2 | * | 5 | * | * | * | * | 2 | * | * | * | * | * | * | * | * | 1 | * | 1 |
| កណ្តាល | 13 | 7 | * | 9 | * | * | * | * | 3 | * | * | * | * | * | * | * | * | 1 | * | * |
| ភ្នំពេញ | 2 | 1 | * | 2 | * | * | * | * | * | * | * | * | * | * | * | * | * | * | * | * |
| ព្រៃវែង | 36 | 12 | 5 | 11 | 7 | 1 | * | * | 2 | * | * | 1 | * | * | * | 1 | * | 3 | * | 6 |
| ស្វាយរៀង | 8 | 2 | 1 | 3 | 1 | 1 | * | * | * | * | * | * | * | * | * | * | * | * | * | 4 |
| តាកែវ | 7 | 3 | * | 5 | 1 | 1 | * | * | 1 | * | * | * | * | * | * | * | * | * | * | 2 |
| ត្បូងឃ្មុំ | 3 | 1 | * | 2 | * | * | * | * | 1 | * | * | * | * | * | * | * | * | * | * | * |
| ការរួមបញ្ចូលខេត្តក្នុងតំបន់ | * | * | 1 | * | 1 | * | 1 | * | * | 1 | * | * | * | * | * | * | * | 1 | * | 1 |
| តំបន់បឹងទន្លេសាប | 111 | 59 | 4 | 46 | 24 | 2 | 3 | * | 20 | 4 | * | 1 | * | * | 1 | 2 | 1 | 1 | * | 17 |
| បន្ទាយមានជ័យ | 6 | 5 | * | * | 2 | * | * | * | * | * | * | * | * | * | * | * | * | * | * | 2 |
| បាត់ដំបង | 7 | 5 | * | 2 | * | * | * | * | 1 | 2 | * | * | * | * | * | 1 | * | * | * | 2 |
| កំពង់ឆ្នាំង | 11 | 2 | * | 8 | 1 | * | * | * | 1 | * | * | * | * | * | * | * | * | * | * | 4 |
| កំពង់ធំ | 28 | 15 | 1 | 16 | 5 | 1 | * | * | 5 | * | * | * | * | * | * | 1 | 1 | * | * | 2 |
| ពោធិ៍សាត់ | 22 | 10 | 1 | 7 | 1 | 1 | 3 | * | 6 | * | * | * | * | * | * | * | * | * | * | 6 |
| សៀមរាប | 22 | 12 | 1 | 7 | 7 | * | * | * | 5 | * | * | * | * | * | * | 1 | 1 | * | * | 1 |
| ឧត្តរមានជ័យ | 16 | 10 | * | 8 | 8 | * | * | * | 2 | 1 | * | * | * | * | * | * | * | * | * | 1 |
| ប៉ៃលិន | * | * | * | * | * | * | * | * | * | * | * | * | * | * | * | * | * | * | * | * |
| ការរួមបញ្ចូលខេត្តក្នុងតំបន់ | * | * | 1 | * | * | * | * | * | * | 1 | * | 1 | * | * | 1 | * | * | 1 | * | * |
| តំបន់ឆ្នេរសមុទ្រ | 30 | 9 | 5 | 13 | 8 | 1 | 2 | * | 1 | * | 1 | 2 | 1 | 1 | * | 2 | * | * | * | 7 |
| កំពត | 25 | 9 | 5 | 12 | 8 | 1 | 2 | * | 1 | * | 1 | * | * | 1 | * | * | * | * | * | 6 |
| កោះកុង | 2 | * | * | 1 | * | * | * | * | * | * | * | * | * | * | * | 1 | * | * | * | * |
| ព្រះសីហនុ | 2 | * | * | * | * | * | * | * | * | * | * | 1 | 1 | * | * | * | * | * | * | * |
| កែប | 1 | * | * | * | * | * | * | * | * | * | * | * | * | * | * | * | * | * | * | * |
| ការរួមបញ្ចូលខេត្តក្នុងតំបន់ | * | * | * | * | * | * | * | * | * | * | * | 1 | * | * | * | 1 | * | * | * | * |
| តំបន់ភ្នំ និងខ្ពង់រាប | 16 | 5 | 2 | 9 | 3 | 1 | * | * | 2 | * | * | * | * | * | * | * | * | * | * | 1 |
| កំពង់ស្ពឺ | 5 | 1 | 1 | * | 3 | * | * | * | * | * | * | * | * | * | * | * | * | * | * | 1 |
| ក្រចេះ | 3 | 1 | * | 1 | * | 1 | * | * | * | * | * | * | * | * | * | * | * | * | * | * |
| មណ្ឌលគិរី | * | * | * | * | * | * | * | * | * | * | * | * | * | * | * | * | * | * | * | * |
| ព្រះវិហារ | * | * | * | * | * | * | * | * | * | * | * | * | * | * | * | * | * | * | * | * |
| រតនគិរី | 5 | 2 | 1 | 5 | * | * | * | * | * | * | * | * | * | * | * | * | * | * | * | * |
| ស្ទឹងត្រែង | 3 | 1 | * | 3 | * | * | * | * | 1 | * | * | * | * | * | * | * | * | * | * | * |
| ការរួមបញ្ចូលខេត្តក្នុងតំបន់ | * | * | * | * | * | * | * | * | 1 | * | * | * | * | * | * | * | * | * | * | * |

ចំណាំ: សញ្ញា )*តំណាងឱ្យសូន្យ ឬការអង្កេតតិចតួចនៅក្នុងប្រអប់ (

## *តារាង ៥.៧. ប្រភេទដែលបាននេសាទ ការគ្រួសារ/កសិដ្ឋានដែលបានរាយការណ៍ (គិតជាពាន់) ប្រទេសកម្ពុជា ថ្ងៃទី ០១ ខែកក្កដា ឆ្នាំ ២០១៨ - ថ្ងៃទី ៣០ ខែមិថុនា ឆ្នាំ ២០១៩*

| | ប្រទេសកម្ពុជា | | | | | | | | | | | | | | | |
|---|---|---|---|---|---|---|---|---|---|---|---|---|---|---|---|---|
| | ចំនួនគ្រួសារ/កសិដ្ឋានដែលរាយការណ៍អំពីប្រភេទ (គិតជាពាន់) | ចំណែកសរុបនៃគ្រួសារ/កសិដ្ឋានដែលរាយការណ៍អំពីប្រភេទ | ការនេសាទសរុបក្នុងកំឡុងពេលនៃឆ្នាំយោង | ការប្រៀបធៀបចំនួនគ្រួសារ/កសិដ្ឋានដែលនេសាទរវាងឆ្នាំមុនៗ | | | ប្រភពនៃការនេសាទ | | | | គោលបំណងនៃការនេសាទជាភាគរយ | | | | | តម្លៃក្នុងមួយឯកតាសម្រាប់ការលក់ចុងក្រោយនៃប្រភេទ |
| | | | | ដូចឆ្នាំមុន | ច្រើនជាងឆ្នាំមុន | ទាបជាងឆ្នាំមុន | ទឹកសមុទ្រ | ទឹកភ្លាវ | ទឹកសាប | វាលស្រែ | ប្រើប្រាស់ក្នុងផ្ទះ | លក់ | កែច្នៃសម្រាប់លក់ | ប្រើសម្រាប់ចិញ្ចឹមសត្វផ្សេងទៀត | ប្រើប្រាស់ទាំងអស់ផ្សេងទៀត | |
| | | ភាគរយ | តោន | ចំនួនគ្រួសារ/កសិដ្ឋាន (ពាន់) | ចំនួនគ្រួសារ/កសិដ្ឋាន (ពាន់) | ចំនួនគ្រួសារ/កសិដ្ឋាន (ពាន់) | ចំនួនគ្រួសារ/កសិដ្ឋាន (ពាន់) | ចំនួនគ្រួសារ/កសិដ្ឋាន (ពាន់) | ចំនួនគ្រួសារ/កសិដ្ឋាន (ពាន់) | ចំនួនគ្រួសារ/កសិដ្ឋាន (ពាន់) | % | % | % | % | % | រៀលក្នុងមួយគីឡូ |
| *សរុបគ្រួសារ/កសិដ្ឋានដែលធ្វើសកម្មភាពនេសាទ* | 234 | 100% | 502,297 | 67 | 21 | 147 | 6 | * | * | * | 74 | 23 | * | * | * | 9,042 |
| ប្រភេទ | | | | | | | | | | | | | | | | |
| ក្តាម | 57 | 24.12% | 5,341 | 20 | 7 | 30 | 4 | * | * | * | 80 | 18 | * | * | * | 8,645 |
| អន្ទង់ | 14 | 5.91% | 1,188 | 6 | 1 | 7 | * | * | * | * | 57 | 40 | * | * | * | 14,274 |
| ត្រី | 227 | 96.87% | 497,918 | 64 | 20 | 143 | 3 | * | * | * | 75 | 22 | * | * | * | 8,492 |
| បង្គារ | 3 | 1.19% | 3,021 | 1 | * | 2 | 2 | * | * | * | 17 | 80 | 3 | * | * | 19,624 |
| ខ្យង | 32 | 13.59% | 4,600 | 10 | 5 | 17 | * | * | * | * | 84 | 16 | * | * | * | 3,355 |
| ផ្សេងៗ | 9 | 3.68% | 2,116 | 3 | 1 | 5 | 1 | * | * | * | 69 | 27 | * | * | * | 9,355 |

ចំណាំ: សញ្ញា )*តំណាងឱ្យសូន្យ ឬការអង្កេតតិចតួចនៅក្នុងប្រអប់ (

## តារាង ៥.៨ ប្រភេទដែលបាននេសាទ គ្រួសារ/កសិដ្ឋានដែលបានរាយការណ៍ (គិតជាពាន់) នៅកម្រិតតំបន់/ខេត្ត ថ្ងៃទី ០១ ខែកក្កដា ឆ្នាំ ២០១៨ - ថ្ងៃទី ៣០ ខែមិថុនា ឆ្នាំ ២០១៩

| តំបន់/ខេត្ត/ប្រភេទដែលចាប់បានក្នុងរយៈពេល ១២ខែចុងក្រោយ | ចំនួនគ្រួសារ/កសិដ្ឋានដែលរាយ (គិតជាពាន់) ការណ៍អំពីប្រភេទ | ចំណែកសរុបនៃគ្រួសារ/កសិដ្ឋានដែលរាយការណ៍អំពីប្រភេទ | ការនេសាទសរុបក្នុងកំឡុងពេលយោង | ការប្រៀបធៀបគ្រួសារ/កសិដ្ឋានដែលនេសាទរវាងឆ្នាំមុនៗ | | | គោលបំណងនៃការនេសាទជា ភាគរយ | | តម្លៃក្នុងមួយឯកតាសម្រាប់ការលក់ចុងក្រោយនៃប្រភេទ |
|---|---|---|---|---|---|---|---|---|---|
| | | | | ដូចឆ្នាំមុន | ច្រើនជាងឆ្នាំមុន | ទាបជាងឆ្នាំមុន | ប្រើប្រាស់ក្នុងផ្ទះ | លក់ | |
| | | ភាគរយ | តោន | ចំនួនគ្រួសារ/កសិដ្ឋាន (ពាន់) | ចំនួនគ្រួសារ/កសិដ្ឋាន (ពាន់) | ចំនួនគ្រួសារ/កសិដ្ឋាន (ពាន់) | ភាគរយ | ភាគរយ | រៀលក្នុងមួយគីឡូ |
| សរុប | | | | | | | | | |
| ក្តាម | 234 | 100% | 502297 | 67 | 21 | 147 | 74 | 23 | 9,042 |
| អន្ទង់ | 57 | 24.12% | 5341 | 20 | 7 | 30 | 80 | 18 | 8,645 |
| ត្រី | 14 | 5.91% | 1188 | 6 | 1 | 7 | 57 | 40 | 14,274 |
| បង្គារ | 227 | 96.87% | 497918 | 64 | 20 | 143 | 75 | 22 | 8,492 |
| ខ្យង | 3 | 1.19% | 3021 | 1 | * | 2 | 17 | 80 | 19,624 |
| ផ្សេងៗ | 32 | 13.59% | 4600 | 10 | 5 | 17 | 84 | 16 | 3,355 |
| តំបន់វាលទំនាប | 9 | 3.68% | 2116 | 3 | 1 | 5 | 69 | 27 | 9,355 |
| សរុប | | | | | | | | | |
| ក្តាម | 77 | 100% | 75074 | 24 | 8 | 45 | 71 | 26 | 9,581 |
| អន្ទង់ | 11 | 14.12% | 1142 | 3 | 1 | 7 | 72 | 25 | 3,653 |
| ត្រី | 2 | 3.06% | 126 | * | * | 2 | 70 | 30 | 19,222 |
| បង្គារ | 76 | 98.58% | 74155 | 24 | 8 | 44 | 72 | 25 | 9,612 |
| ខ្យង | * | * | * | * | * | * | * | * | * |
| ផ្សេងៗ | 2 | 2.78% | 318 | * | 1 | 1 | 92 | 8 | 1,308 |
| ខេត្តកំពង់ចាម | 1 | 1.25% | 757 | * | * | 1 | 47 | 44 | 7,045 |
| សរុប | | | | | | | | | |
| ក្តាម | 8 | 100% | 2928 | 2 | 1 | 5 | 48 | 48 | 10,942 |
| អន្ទង់ | 1 | 8.84% | 70 | * | * | * | 35 | 48 | 7,621 |
| ត្រី | * | * | * | * | * | * | * | * | * |
| បង្គារ | 8 | 96.19% | 2841 | 2 | 1 | 5 | 47 | 49 | 11,151 |
| ខ្យង | * | * | * | * | * | * | * | * | * |
| ផ្សេងៗ | * | * | * | * | * | * | * | * | * |
| ខេត្តកណ្តាល | * | * | * | * | * | * | * | * | * |
| សរុប | | | | | | | | | |
| ក្តាម | 13 | 100% | 4185 | 2 | * | 10 | 72 | 27 | 9,730 |
| អន្ទង់ | * | * | * | * | * | * | * | * | * |
| ត្រី | * | * | * | * | * | * | * | * | * |
| បង្គារ | 13 | 100% | 4185 | 2 | * | 10 | 72 | 27 | 9,730 |
| ខ្យង | * | * | * | * | * | * | * | * | * |

| តំបន់/ខេត្ត/ប្រភេទដែលចាប់បានក្នុងរយៈពេល ១២ខែចុងក្រោយ | ចំនួនគ្រួសារ/កសិដ្ឋានដែលរាយ (គិតជាពាន់) ការណ៍អំពីប្រភេទ | ចំណែកសរុបនៃគ្រួសារ/កសិដ្ឋានដែលរាយការណ៍អំពីប្រភេទ | ការនេសាទសរុបក្នុងកំឡុងពេលយោង | ការប្រៀបធៀបគ្រួសារ/កសិដ្ឋានដែលនេសាទរវាងឆ្នាំមុនៗ | | | គោលបំណងនៃការនេសាទជា ភាគរយ | | តម្លៃក្នុងមួយឯកតាសម្រាប់ការលក់ចុងក្រោយនៃប្រភេទ |
|---|---|---|---|---|---|---|---|---|---|
| | | | | ដូចឆ្នាំមុន | ច្រើនជាងឆ្នាំមុន | ទាបជាងឆ្នាំមុន | ប្រើប្រាស់ក្នុងផ្ទះ | លក់ | |
| | | ភាគរយ | តោន | ចំនួនគ្រួសារ/កសិដ្ឋាន (ពាន់) | ចំនួនគ្រួសារ/កសិដ្ឋាន (ពាន់) | ចំនួនគ្រួសារ/កសិដ្ឋាន (ពាន់) | ភាគរយ | ភាគរយ | រៀលក្នុងមួយគីឡូ |
| ផ្សេងៗ | * | * | * | * | * | * | * | * | * |
| ភ្នំពេញ | * | * | * | * | * | * | * | * | * |
| សរុប | | | | | | | | | |
| ក្តាម | 2 | 100% | 57734 | 1 | * | 1 | 57 | 42 | 7,947 |
| អន្ទង់ | * | * | * | * | * | * | * | * | * |
| ត្រី | * | * | * | * | * | * | * | * | * |
| បង្គារ | 2 | 100% | 57734 | 1 | * | 1 | 57 | 42 | 7,947 |
| ខ្យង | * | * | * | * | * | * | * | * | * |
| ផ្សេងៗ | * | * | * | * | * | * | * | * | * |
| ខេត្តព្រៃវែង | * | * | * | * | * | * | * | * | * |
| សរុប | | | | | | | | | |
| ក្តាម | 36 | 100% | 2465 | 14 | 3 | 19 | 85 | 13 | 9,767 |
| អន្ទង់ | 7 | 19.19% | 280 | 1 | 1 | 5 | 80 | 17 | 3,046 |
| ត្រី | 1 | 3.76% | 72 | * | * | 1 | 69 | 31 | 19,219 |
| បង្គារ | 36 | 99.02% | 2357 | 14 | 3 | 19 | 85 | 13 | 9,703 |
| ខ្យង | * | * | * | * | * | * | * | * | * |
| ផ្សេងៗ | 1 | 2.35% | 82 | * | * | * | 91 | 9 | 1,000 |
| ខេត្តស្វាយរៀង | * | * | * | * | * | * | * | * | * |
| សរុប | | | | | | | | | |
| ក្តាម | 8 | 100% | 280 | 3 | 2 | 3 | 82 | 13 | 13,053 |
| អន្ទង់ | * | * | * | * | * | * | * | * | * |
| ត្រី | * | * | * | * | * | * | * | * | * |
| បង្គារ | 8 | 100% | 280 | 3 | 2 | 3 | 82 | 13 | 13,053 |
| ខ្យង | * | * | * | * | * | * | * | * | * |
| ផ្សេងៗ | * | * | * | * | * | * | * | * | * |
| ខេត្តតាកែវ | * | * | * | * | * | * | * | * | * |
| សរុប | | | | | | | | | |
| ក្តាម | 7 | 100% | 3322 | 1 | 1 | 5 | 43 | 56 | 6,890 |
| អន្ទង់ | 3 | * | 790 | 1 | * | 2 | * | * | 3,101 |
| ត្រី | 1 | * | 45 | * | * | 1 | * | * | 19,226 |
| បង្គារ | 7 | 94.03% | 2597 | 1 | 1 | 5 | 46 | 54 | 6,780 |
| ខ្យង | * | * | * | * | * | * | * | * | * |
| ផ្សេងៗ | 1 | * | 186 | * | * | 1 | * | * | 1,000 |
| ខេត្តត្បូងឃ្មុំ | * | * | * | * | * | * | * | * | * |
| សរុប | | | | | | | | | |

| តំបន់/ខេត្ត/ប្រភេទដែលចាប់បានក្នុងរយៈពេល ១២ខែចុងក្រោយ | ចំនួនគ្រួសារ/កសិដ្ឋានដែលរាយ (គិតជាពាន់) ការណ៍អំពីប្រភេទ | ចំណែកសរុបនៃគ្រួសារ/កសិដ្ឋានដែលរាយការណ៍អំពីប្រភេទ | ការនេសាទសរុបក្នុងកំឡុងពេលយោង | ការប្រៀបធៀបគ្រួសារ/កសិដ្ឋានដែលនេសាទរវាងឆ្នាំមុនៗ | | | គោលបំណងនៃការនេសាទជា ភាគរយ | | តម្លៃក្នុងមួយឯកតាសម្រាប់ការលក់ចុងក្រោយនៃប្រភេទ |
|---|---|---|---|---|---|---|---|---|---|
| | | | | ដូចឆ្នាំមុន | ច្រើនជាងឆ្នាំមុន | ទាបជាងឆ្នាំមុន | ប្រើប្រាស់ក្នុងផ្ទះ | លក់ | |
| | | ភាគរយ | តោន | ចំនួនគ្រួសារ/កសិដ្ឋាន (ពាន់) | ចំនួនគ្រួសារ/កសិដ្ឋាន (ពាន់) | ចំនួនគ្រួសារ/កសិដ្ឋាន (ពាន់) | ភាគរយ | ភាគរយ | រៀលក្នុងមួយគីឡូ |
| ក្តាម | 3 | 100% | 4161 | * | 1 | 2 | 15 | 70 | 9,405 |
| អន្ទង់ | * | * | * | * | * | * | * | * | * |
| ត្រី | * | * | * | * | * | * | * | * | * |
| បង្គារ | 3 | * | 4161 | * | 1 | 2 | * | * | 9,405 |
| ខ្យង | * | * | * | * | * | * | * | * | * |
| ផ្សេងៗ | * | * | * | * | * | * | * | * | * |
| តំបន់បឹងទន្លេសាប | * | * | * | * | * | * | * | * | * |
| សរុប | | | | | | | | | |
| ក្តាម | 111 | 100% | 416409 | 28 | 7 | 76 | 74 | 23 | 7,324 |
| អន្ទង់ | 28 | 25.38% | 1292 | 11 | 3 | 14 | 89 | 11 | 2,861 |
| ត្រី | 10 | 9.11% | 1047 | 5 | 1 | 5 | 52 | 45 | 13,336 |
| បង្គារ | 110 | 99.02% | 415857 | 28 | 7 | 75 | 74 | 23 | 7,301 |
| ខ្យង | * | * | * | * | * | * | * | * | * |
| ផ្សេងៗ | 21 | 19.00% | 3946 | 7 | 3 | 11 | 84 | 16 | 3,211 |
| ខេត្តបន្ទាយមានជ័យ | 5 | 4.18% | 500 | 2 | 1 | 3 | 68 | 27 | 7,176 |
| សរុប | | | | | | | | | |
| ក្តាម | 6 | 100% | 600 | 1 | * | 5 | 89 | 6 | 12,519 |
| អន្ទង់ | * | * | * | * | * | * | * | * | * |
| ត្រី | * | * | * | * | * | * | * | * | * |
| បង្គារ | 6 | 98.47% | 586 | 1 | * | 4 | 90 | 5 | 12,442 |
| ខ្យង | * | * | * | * | * | * | * | * | * |
| ផ្សេងៗ | * | * | * | * | * | * | * | * | * |
| ខេត្តបាត់ដំបង | * | * | * | * | * | * | * | * | * |
| សរុប | | | | | | | | | |
| ក្តាម | 7 | 100% | 2623 | 1 | 2 | 4 | 50 | 50 | 7,422 |
| អន្ទង់ | * | * | * | * | * | * | * | * | * |
| ត្រី | 2 | 30.82% | 316 | 1 | * | 1 | 16 | 84 | 14,621 |
| បង្គារ | 7 | 99.33% | 2600 | 1 | 2 | 4 | 51 | 49 | 7,399 |
| ខ្យង | * | * | * | * | * | * | * | * | * |
| ផ្សេងៗ | 1 | 10.67% | 572 | * | * | * | 40 | 60 | 3,494 |
| ខេត្តកំពង់ឆ្នាំង | * | * | * | * | * | * | * | * | * |
| សរុប | | | | | | | | | |
| ក្តាម | 11 | 100% | 16446 | 3 | 1 | 7 | 39 | 53 | 4,870 |
| អន្ទង់ | * | * | * | * | * | * | * | * | * |
| ត្រី | * | * | * | * | * | * | * | * | * |
| បង្គារ | 11 | 98.61% | 16365 | 3 | 1 | 7 | 39 | 53 | 4,805 |

| តំបន់/ខេត្ត/ប្រភេទដែលចាប់បានក្នុងរយៈពេល ១២ខែចុងក្រោយ | ចំនួនគ្រួសារ/កសិដ្ឋានដែលរាយ (គិតជាពាន់) ការណ៍អំពីប្រភេទ | ចំណែកសរុបនៃគ្រួសារ/កសិដ្ឋានដែលរាយការណ៍អំពីប្រភេទ | ការនេសាទសរុបក្នុងកំឡុងពេលយោង | ការប្រៀបធៀបគ្រួសារ/កសិដ្ឋានដែលនេសាទរវាងឆ្នាំមុនៗ | | | គោលបំណងនៃការនេសាទជា ភាគរយ | | តម្លៃក្នុងមួយឯកតាសម្រាប់ការលក់ចុងក្រោយនៃប្រភេទ |
|---|---|---|---|---|---|---|---|---|---|
| | | | | ដូចឆ្នាំមុន | ច្រើនជាងឆ្នាំមុន | ទាបជាងឆ្នាំមុន | ប្រើប្រាស់ក្នុងផ្ទះ | លក់ | |
| | | ភាគរយ | តោន | ចំនួនគ្រួសារ/កសិដ្ឋាន (ពាន់) | ចំនួនគ្រួសារ/កសិដ្ឋាន (ពាន់) | ចំនួនគ្រួសារ/កសិដ្ឋាន (ពាន់) | ភាគរយ | ភាគរយ | រៀលក្នុងមួយគីឡូ |
| ខ្យង | * | * | * | * | * | * | * | * | * |
| ផ្សេងៗ | * | * | * | * | * | * | * | * | * |
| ខេត្តកំពង់ធំ | * | * | * | * | * | * | * | * | * |
| សរុប | | | | | | | | | |
| ក្តាម | 28 | 100% | 352009 | 9 | 1 | 18 | 73 | 23 | 10,236 |
| អន្ទង់ | 5 | 16.39% | 779 | 3 | * | 1 | 69 | 31 | 2,950 |
| ត្រី | 2 | 5.36% | 474 | 1 | * | 1 | 70 | 20 | 15,003 |
| បង្គារ | 28 | 100% | 352009 | 9 | 1 | 18 | 73 | 23 | 10,236 |
| ខ្យង | * | * | * | * | * | * | * | * | * |
| ផ្សេងៗ | 3 | 11.95% | 3043 | 2 | * | 1 | 76 | 24 | 3,364 |
| ខេត្តពោធិ៍សាត់ | * | * | * | * | * | * | * | * | * |
| សរុប | | | | | | | | | |
| ក្តាម | 22 | 100% | 4937 | 5 | 2 | 15 | 81 | 18 | 6,607 |
| អន្ទង់ | 8 | 38.65% | 85 | 3 | 2 | 3 | 98 | 2 | 2,424 |
| ត្រី | 2 | 11.47% | 31 | 1 | * | 1 | 85 | 14 | 17,913 |
| បង្គារ | 21 | 98.75% | 4930 | 5 | 2 | 15 | 80 | 19 | 6,607 |
| ខ្យង | * | * | * | * | * | * | * | * | * |
| ផ្សេងៗ | 7 | 30.22% | 105 | 2 | 2 | 3 | 97 | 3 | 2,481 |
| ខេត្តសៀមរាប | 3 | 14.61% | 44 | 1 | * | 2 | 83 | 13 | 7,292 |
| សរុប | | | | | | | | | |
| ក្តាម | 22 | 100% | 38911 | 3 | 1 | 18 | 77 | 21 | 5,729 |
| អន្ទង់ | 9 | 41.52% | 116 | 1 | * | 8 | 93 | 7 | 2,961 |
| ត្រី | 1 | 6.26% | 110 | 1 | * | 1 | 61 | 39 | 10,000 |
| បង្គារ | 21 | 97.62% | 38484 | 2 | 1 | 18 | 79 | 19 | 5,568 |
| ខ្យង | * | * | * | * | * | * | * | * | * |
| ផ្សេងៗ | 7 | 32.82% | 102 | 1 | * | 6 | 91 | 9 | 3,190 |
| ខេត្តឧត្តរមានជ័យ | 1 | 2.43% | 325 | * | * | * | 60 | 40 | 4,000 |
| សរុប | | | | | | | | | |
| ក្តាម | 16 | 100% | 878 | 6 | * | 10 | 90 | 9 | 6,645 |
| អន្ទង់ | 6 | 37.03% | 185 | 4 | * | 1 | 90 | 10 | 2,902 |
| ត្រី | 2 | 15.48% | 70 | 2 | * | 1 | 35 | 56 | 11,452 |
| បង្គារ | 16 | 100% | 878 | 6 | * | 10 | 90 | 9 | 6,645 |
| ខ្យង | * | * | * | * | * | * | * | * | * |
| ផ្សេងៗ | 3 | 20.20% | 106 | 2 | 1 | * | 58 | 40 | 3,237 |
| ខេត្តប៉ៃលិន | 1 | 3.86% | 26 | 1 | * | * | 30 | 70 | 8,388 |
| សរុប | | | | | | | | | |

| តំបន់/ខេត្ត/ប្រភេទដែលចាប់បានក្នុងរយៈពេល ១២ខែចុងក្រោយ | ចំនួនគ្រួសារ/កសិដ្ឋានដែលរាយ (គិតជាពាន់) ការណ៍អំពីប្រភេទ | ចំណែកសរុបនៃគ្រួសារ/កសិដ្ឋានដែលរាយការណ៍អំពីប្រភេទ | ការនេសាទសរុបក្នុងកំឡុងពេលយោង | ការប្រៀបធៀបគ្រួសារ/កសិដ្ឋានដែលនេសាទរវាងឆ្នាំមុនៗ | | | គោលបំណងនៃការនេសាទជា ភាគរយ | | តម្លៃក្នុងមួយឯកតាសម្រាប់ការលក់ចុងក្រោយនៃប្រភេទ |
|---|---|---|---|---|---|---|---|---|---|
| | | | | ដូចឆ្នាំមុន | ច្រើនជាងឆ្នាំមុន | ទាបជាងឆ្នាំមុន | ប្រើប្រាស់ក្នុងផ្ទះ | លក់ | |
| | | ភាគរយ | តោន | ចំនួនគ្រួសារ/កសិដ្ឋាន (ពាន់) | ចំនួនគ្រួសារ/កសិដ្ឋាន (ពាន់) | ចំនួនគ្រួសារ/កសិដ្ឋាន (ពាន់) | ភាគរយ | ភាគរយ | រៀលក្នុងមួយគីឡូ |
| ក្តាម | * | * | * | * | * | * | * | * | * |
| អន្ទង់ | * | * | * | * | * | * | * | * | * |
| ត្រី | * | * | * | * | * | * | * | * | * |
| បង្គារ | * | * | * | * | * | * | * | * | * |
| ខ្យង | * | * | * | * | * | * | * | * | * |
| ផ្សេងៗ | * | * | * | * | * | * | * | * | * |
| តំបន់មាត់សមុទ្រ | * | * | * | * | * | * | * | * | * |
| សរុប | | | | | | | | | |
| ក្តាម | 30 | 100% | 8055 | 11 | 5 | 14 | 76 | 22 | 14,964 |
| អន្ទង់ | 15 | 48.01% | 2848 | 5 | 2 | 7 | 68 | 30 | 15,850 |
| ត្រី | 1 | 3.94% | 6 | 1 | * | * | 80 | 20 | 14,629 |
| បង្គារ | 25 | 82.98% | 5146 | 10 | 4 | 11 | 83 | 14 | 10,701 |
| ខ្យង | 2 | 8.05% | 2965 | 1 | * | 2 | 13 | 84 | 20,433 |
| ផ្សេងៗ | 8 | 25.03% | 318 | 3 | 1 | 4 | 79 | 21 | 3,981 |
| ខេត្តកំពត | 3 | 9.83% | 859 | 1 | * | 1 | 78 | 21 | 16,064 |
| សរុប | | | | | | | | | |
| ក្តាម | 25 | 100% | 3414 | 11 | 4 | 10 | 86 | 11 | 10,720 |
| អន្ទង់ | 12 | 45.65% | 781 | 4 | 2 | 5 | 83 | 15 | 5,986 |
| ត្រី | 1 | 4.72% | 6 | 1 | * | * | 80 | 20 | 14,629 |
| បង្គារ | 23 | 91.29% | 3094 | 9 | 4 | 10 | 88 | 10 | 10,000 |
| ខ្យង | 1 | 3.58% | 1361 | * | * | 1 | 23 | 77 | 24,434 |
| ផ្សេងៗ | 8 | 29.96% | 318 | 3 | 1 | 4 | 79 | 21 | 3,981 |
| ខេត្តកោះកុង | 3 | 10.90% | 662 | 1 | * | 1 | 83 | 17 | 17,594 |
| សរុប | | | | | | | | | |
| ក្តាម | 2 | 100% | 1500 | * | * | 2 | 26 | 71 | 21,845 |
| អន្ទង់ | 1 | 52.35% | 597 | * | * | 1 | 22 | 78 | 26,828 |
| ត្រី | * | * | * | * | * | * | * | * | * |
| បង្គារ | 1 | 36.53% | 710 | * | * | 1 | 33 | 63 | 15,987 |
| ខ្យង | * | * | * | * | * | * | * | * | * |
| ផ្សេងៗ | * | * | * | * | * | * | * | * | * |
| ខេត្តព្រះសីហនុ | * | * | * | * | * | * | * | * | * |
| សរុប | | | | | | | | | |
| ក្តាម | 2 | 100% | 2936 | * | * | 1 | 8 | 88 | 16,099 |
| អន្ទង់ | 1 | 72.88% | 1322 | * | * | 1 | 5 | 95 | 21,638 |
| ត្រី | * | * | * | * | * | * | * | * | * |
| បង្គារ | 1 | 31.69% | 1259 | * | * | 1 | 15 | 85 | 8,842 |

| តំបន់/ខេត្ត/ប្រភេទដែលចាប់បានក្នុងរយៈពេល ១២ខែចុងក្រោយ | ចំនួនគ្រួសារ/កសិដ្ឋានដែលរាយ (គិតជាពាន់) ការណ៍អំពីប្រភេទ | ចំណែកសរុបនៃគ្រួសារ/កសិដ្ឋានដែលរាយការណ៍អំពីប្រភេទ | ការនេសាទសរុបក្នុងកំឡុងពេលយោង | ការប្រៀបធៀបគ្រួសារ/កសិដ្ឋានដែលនេសាទរវាងឆ្នាំមុនៗ | | | គោលបំណងនៃការនេសាទជា ភាគរយ | | តម្លៃក្នុងមួយឯកតាសម្រាប់ការលក់ចុងក្រោយនៃប្រភេទ |
|---|---|---|---|---|---|---|---|---|---|
| | | | | ដូចឆ្នាំមុន | ច្រើនជាងឆ្នាំមុន | ទាបជាងឆ្នាំមុន | ប្រើប្រាស់ក្នុងផ្ទះ | លក់ | |
| | | ភាគរយ | តោន | ចំនួនគ្រួសារ/កសិដ្ឋាន (ពាន់) | ចំនួនគ្រួសារ/កសិដ្ឋាន (ពាន់) | ចំនួនគ្រួសារ/កសិដ្ឋាន (ពាន់) | ភាគរយ | ភាគរយ | រៀលក្នុងមួយគីឡូ |
| ខ្យង | 1 | 43.79% | 1429 | * | * | 1 | 0 | 90 | 18,354 |
| ផ្សេងៗ | * | * | * | * | * | * | * | * | * |
| ខេត្តកែប | * | * | * | * | * | * | * | * | * |
| សរុប | | | | | | | | | |
| ក្តាម | 1 | 100% | 206 | * | * | 1 | 30 | 70 | 13,759 |
| អន្ទង់ | 1 | 57.26% | 147 | * | * | 1 | 7 | 93 | 21,768 |
| ត្រី | * | * | * | * | * | * | * | * | * |
| បង្គារ | 1 | 65.61% | 83 | * | * | * | 41 | 59 | 7,859 |
| ខ្យង | * | * | * | * | * | * | * | * | * |
| ផ្សេងៗ | * | * | * | * | * | * | * | * | * |
| តំបន់ភ្នំ និងខ្ពង់រាប | * | * | * | * | * | * | * | * | * |
| សរុប | | | | | | | | | |
| ក្តាម | 16 | 100% | 2760 | 3 | 1 | 12 | 87 | 8 | 9,106 |
| អន្ទង់ | 3 | 18.31% | 59 | 1 | 1 | 1 | 89 | 10 | 3,000 |
| ត្រី | * | * | * | * | * | * | * | * | * |
| បង្គារ | 16 | 100% | 2760 | 3 | 1 | 12 | 87 | 8 | 9,106 |
| ខ្យង | * | * | * | * | * | * | * | * | * |
| ផ្សេងៗ | 1 | 6.24% | 18 | * | * | 1 | 100 | 0 | NaN |
| ខេត្តកំពង់ស្ពឺ | * | * | * | * | * | * | * | * | * |
| សរុប | | | | | | | | | |
| ក្តាម | 5 | 100% | 43 | 1 | * | 3 | 89 | 2 | 12,000 |
| អន្ទង់ | 3 | 57.24% | 46 | 1 | 1 | 1 | 88 | 11 | 3,000 |
| ត្រី | * | * | * | * | * | * | * | * | * |
| បង្គារ | 5 | 100% | 43 | 1 | * | 3 | 89 | 2 | 12,000 |
| ខ្យង | * | * | * | * | * | * | * | * | * |
| ផ្សេងៗ | 1 | 19.73% | 8 | * | * | 1 | 100 | 0 | NaN |
| ខេត្តក្រចេះ | * | * | * | * | * | * | * | * | * |
| សរុប | | | | | | | | | |
| ក្តាម | 3 | 100% | 998 | 1 | * | 1 | 78 | 14 | 9,630 |
| អន្ទង់ | * | * | * | * | * | * | * | * | * |
| ត្រី | * | * | * | * | * | * | * | * | * |
| បង្គារ | 3 | 100% | 998 | 1 | * | 1 | 78 | 14 | 9,630 |
| ខ្យង | * | * | * | * | * | * | * | * | * |
| ផ្សេងៗ | * | * | * | * | * | * | * | * | * |
| ខេត្តមណ្ឌលគីរី | * | * | * | * | * | * | * | * | * |
| សរុប | | | | | | | | | |

| តំបន់/ខេត្ត/ប្រភេទដែលចាប់បានក្នុងរយៈពេល ១២ខែចុងក្រោយ | ចំនួនគ្រួសារ/កសិដ្ឋានដែលរាយ (គិតជាពាន់) ការណ៍អំពីប្រភេទ | ចំណែកសរុបនៃគ្រួសារ/កសិដ្ឋានដែលរាយការណ៍អំពីប្រភេទ | ការនេសាទសរុបក្នុងកំឡុងពេលយោង | ការប្រៀបធៀបគ្រួសារ/កសិដ្ឋានដែលនេសាទរវាងឆ្នាំមុនៗ | | | គោលបំណងនៃការនេសាទជា ភាគរយ | | តម្លៃក្នុងមួយឯកតាសម្រាប់ការលក់ចុងក្រោយនៃប្រភេទ |
|---|---|---|---|---|---|---|---|---|---|
| | | | | ដូចឆ្នាំមុន | ច្រើនជាងឆ្នាំមុន | ទាបជាងឆ្នាំមុន | ប្រើប្រាស់ក្នុងផ្ទះ | លក់ | |
| | | ភាគរយ | តោន | ចំនួនគ្រួសារ/កសិដ្ឋាន (ពាន់) | ចំនួនគ្រួសារ/កសិដ្ឋាន (ពាន់) | ចំនួនគ្រួសារ/កសិដ្ឋាន (ពាន់) | ភាគរយ | ភាគរយ | រៀលក្នុងមួយគីឡូ |
| ក្ដាម | * | * | * | * | * | * | * | * | * |
| អន្ទង់ | * | * | * | * | * | * | * | * | * |
| ត្រី | * | * | * | * | * | * | * | * | * |
| បង្គារ | * | * | * | * | * | * | * | * | * |
| ខ្យង | * | * | * | * | * | * | * | * | * |
| ផ្សេងៗ | * | * | * | * | * | * | * | * | * |
| ខេត្តព្រះវិហារ | * | * | * | * | * | * | * | * | * |
| សរុប | | | | | | | | | |
| ក្ដាម | * | * | * | * | * | * | * | * | * |
| អន្ទង់ | * | * | * | * | * | * | * | * | * |
| ត្រី | * | * | * | * | * | * | * | * | * |
| បង្គារ | * | * | * | * | * | * | * | * | * |
| ខ្យង | * | * | * | * | * | * | * | * | * |
| ផ្សេងៗ | * | * | * | * | * | * | * | * | * |
| ខេត្តរតនគីរី | * | * | * | * | * | * | * | * | * |
| សរុប | | | | | | | | | |
| ក្ដាម | 5 | 100% | 851 | * | * | 5 | 99 | 0 | 9,412 |
| អន្ទង់ | * | * | * | * | * | * | * | * | * |
| ត្រី | * | * | * | * | * | * | * | * | * |
| បង្គារ | 5 | 100% | 851 | * | * | 5 | 99 | 0 | 9,412 |
| ខ្យង | * | * | * | * | * | * | * | * | * |
| ផ្សេងៗ | * | * | * | * | * | * | * | * | * |
| ខេត្តស្ទឹងត្រែង | * | * | * | * | * | * | * | * | * |
| សរុប | | | | | | | | | |
| ក្ដាម | 3 | 100% | 835 | * | * | 3 | 74 | 26 | 8,278 |
| អន្ទង់ | * | * | * | * | * | * | * | * | * |
| ត្រី | * | * | * | * | * | * | * | * | * |
| បង្គារ | 3 | 100% | 835 | * | * | 3 | 74 | 26 | 8,278 |
| ខ្យង | * | * | * | * | * | * | * | * | * |
| ផ្សេងៗ | * | * | * | * | * | * | * | * | * |
| សរុប | * | * | * | * | * | * | * | * | * |

ចំណាំ: សញ្ញា )*តំណាងឱ្យសូន្យ ឬការអង្កេតតិចតួចនៅក្នុងប្រអប់ (

*តារាង ៥.៩. គ្រួសារនេសាទ (គិតជាពាន់) ដែលបានរាយការណ៍ថាជាសមាជិកនៅក្នុងសហគមន៍ សមាគម/អង្គការផលិតផលសហគមន៍ នៅកម្រិតតំបន់/ខេត្ត ថ្ងៃទី ១ ខែកក្កដា ឆ្នាំ ២០១៨ - ថ្ងៃទី ៣០ ខែមិថុនា ឆ្នាំ ២០១៩*

| | ចំនួនគ្រួសារដែលធ្វើសកម្មភាពចាប់ត្រី | ចំនួនគ្រួសារដែលជាសមាជិកនៃអង្គការ សមាគមន៍ សហគមន៍នេសាទ | ចំនួនគ្រួសារដែលជាសមាជិកនៃអង្គការ សមាគមន៍ សហគមន៍នេសាទ |
|---|---|---|---|
| | ចំនួន (ពាន់) | ចំនួន (ពាន់) | ភាគរយ |
| កម្រិតតំបន់ខេត្ត/ | | | |
| កម្ពុជា | 234 | 11 | 4.78% |
| តំបន់វាលទំនាប | 77 | 4 | 5.23% |
| កំពង់ចាម | 8 | * | * |
| កណ្ដាល | 13 | 2 | 13.42% |
| ភ្នំពេញ | 2 | * | * |
| ព្រៃវែង | 36 | * | * |
| ស្វាយរៀង | 8 | * | * |
| តាកែវ | 7 | 1 | 16.23% |
| ត្បូងឃ្មុំ | 3 | * | * |
| តំបន់បឹងទន្លេសាប | 111 | 3 | 2.85% |
| បន្ទាយមានជ័យ | 6 | * | * |
| បាត់ដំបង | 7 | * | * |
| កំពង់ឆ្នាំង | 11 | * | * |
| កំពង់ធំ | 28 | 1 | 4.15% |
| ពោធិ៍សាត់ | 22 | * | * |
| សៀមរាប | 22 | * | * |
| ឧត្ដរមានជ័យ | 16 | * | * |
| ប៉ៃលិន | * | * | * |
| តំបន់ឆ្នេរសមុទ្រ | 30 | 1 | 4.57% |
| កំពត | 25 | * | * |
| កោះកុង | 2 | * | * |
| ព្រះសីហនុ | 2 | 1 | 61.40% |
| កែប | 1 | * | * |
| តំបន់ភ្នំ និងខ្ពង់រាប | 16 | 3 | 16.47% |
| កំពង់ស្ពឺ | 5 | * | * |
| ក្រចេះ | 3 | 2 | 59.44% |
| មណ្ឌលគិរី | * | * | * |
| ព្រះវិហារ | * | * | * |
| រតនគិរី | 5 | * | * |
| ស្ទឹងត្រែង | 3 | 1 | 17.80% |

ចំណាំៈ សញ្ញា )*តំណាងឱ្យសូន្យ ឬការអង្កេតតិចតួចនៅក្នុងប្រអប់ (

# ជំពូក ៦៖ សកម្មភាពសេដ្ឋកិច្ចបន្ថែមនៅក្នុងគ្រួសារកសិកម្ម

*តារាង ៦.១. សកម្មភាពដទៃទៀតរបស់គ្រួសារកសិកម្ម ចែកតាមគ្រួសារដែលបានរាយការណ៍(គិតជាពាន់ ( ប្រទេសកម្ពុជា ថ្ងៃទី ១ ខែកក្កដា ឆ្នាំ ២០១៨ - ថ្ងៃទី ៣០ ខែមិថុនា ឆ្នាំ ២០១៩*

| | ប្រទេសកម្ពុជា | | | | | | |
|---|---|---|---|---|---|---|---|
| | ចំនួនគ្រួសារដែលរាយការណ៍ | % នៃគ្រួសារសរុប | ការរួមចំណែកចំពោះចំណូលសរុបរបស់គ្រួសារ | | ការរួចចំណែកប្រៀបធៀបនឹងឆ្នាំមុន | | |
| | | | ច្រើន | តិចតួច | ដូច | ច្រើនជាង | ទាបជាង |
| | ចំនួន | ភាគរយ | ចំនួនគ្រួសារ | | ចំនួនគ្រួសារ | | |
| **ចំនួនគ្រួសារសរុប** | 1,727 | 100% | | | | | |
| គ្រួសារដែលបានរាយការណ៍ថាធ្វើសកម្មភាពផ្សេងយ៉ាងហោចណាស់មួយ | 200 | 11.56% | | | | | |
| គ្រួសារដែលមិនបានធ្វើសកម្មភាពផ្សេងទៀត | 1,527 | 88.44% | | | | | |
| **សកម្មភាពផ្សេងទៀតរបស់គ្រួសារ** | | | | | | | |
| ម៉ាស៊ីនកិនស្រូវ | 43 | 2.49% | 29 | 14 | 26 | 4 | 13 |
| ម៉ាស៊ីនប្រឡេះគ្រាប់ធញ្ញជាតិ | 1 | 0.07% | 1 | 0 | 1 | * | * |
| កែច្នៃដំឡូង (រួមទាំងកិន ឬចិញ្ច្រាំ) | 7 | 0.43% | 6 | 1 | 3 | 3 | 1 |
| កែច្នៃស្វាយចន្ទី | * | * | * | * | * | * | * |
| ចម្រាញ់ប្រេងបន្លែឆៅ ប្រេងសណ្តែកសៀង ប្រេងដូង ។ល។ | 1 | 0.05% | 1 | * | * | 1 | * |
| បិទស្រា ភេសជ្ជមានជាតិអាល់កុល | 12 | 0.69% | 9 | 3 | 8 | 2 | 2 |
| ផលិតផលិតផលថ្នាំជក់  ស៊ីហ្គា)ថ្នាំជក់សម្រាប់ទំពារ ។ល។( | * | * | * | * | * | * | * |
| ការផលិតស្ករត្នោត | 4 | 0.25% | 4 | * | 2 | 1 | 1 |
| ការផលិតថាមពលជីវៈ (ឧស្ម័នជីវៈ អង្កាម ។ល។) | 2 | 0.11% | 2 | * | 2 | * | * |
| ការកែច្នៃ និងរក្សាទុកសាច់ និងត្រី | 2 | 0.10% | 1 | 1 | 1 | * | 1 |
| ធ្វើការឱ្យគ្រួសារដទៃដោយប្រើឧបករណ៍ផលិតរបស់ខ្លួន | 57 | 3.33% | 40 | 17 | 38 | 5 | 14 |
| ធ្វើសិប្បកម្ម | 15 | 0.89% | 13 | 2 | 9 | 3 | 3 |
| សកម្មភាពផ្សេងទៀត | 75 | 4.35% | 63 | 12 | 51 | 10 | 14 |

ចំណាំ: សញ្ញា )*តំណាងឱ្យសូន្យ ឬការអង្កេតតិចតួចនៅក្នុងប្រអប់ (

## តារាង ៦.២. សកម្មភាពផងទៃទៀតរបស់គ្រួសារ ចែកតាមគ្រួសារដែលបានរាយការណ៍(គិតជាពាន់) ប្រទេសកម្ពុជា ថ្ងៃទី ១ ខែកក្កដា ឆ្នាំ ២០១៨ - ថ្ងៃទី ៣០ ខែមិថុនា ឆ្នាំ ២០១៩

| | តំបន់វាលទំនាប | | | | | | | តំបន់បឹងទន្លេសាប | | | | | | |
|---|---|---|---|---|---|---|---|---|---|---|---|---|---|---|
| | # គ្រួសារដែលរាយការណ៍ | % គ្រួសារសរុប | ការរួមចំណែកចំពោះចំណូលសរុបរបស់គ្រួសារ | | ការរួមចំណែកប្រៀបធៀបនឹងឆ្នាំមុន | | | # គ្រួសារដែលរាយការណ៍ | % គ្រួសារសរុប | ការរួមចំណែកចំពោះចំណូលសរុបរបស់គ្រួសារ | | ការរួមចំណែកប្រៀបធៀបនឹងឆ្នាំមុន | | |
| | | | ច្រើន | តិចតួច | ដូច | ច្រើនជាង | ច្រើន | | | គួរឱ្យគត់សំគាល់ | ច្រើន | ដូចគ្នា | ច្រើនជាង | តិចជាង |
| | ចំនួន | ភាគរយ | ចំនួនគ្រួសារ | | ចំនួនគ្រួសារ | | | ចំនួន | ភាគរយ | ចំនួនគ្រួសារ | | ចំនួនគ្រួសារ | | |
| **ចំនួនគ្រួសារសរុប** | 717 | 100% | | | | | | 611 | 100% | | | | | |
| គ្រួសារដែលបានរាយការណ៍ថាធ្វើសកម្មភាពផ្សេងយ៉ាងហោចណាស់មួយ | 67 | 9.38% | | | | | | 90 | 14.70% | | | | | |
| គ្រួសារដែលមិនបានធ្វើសកម្មភាពផ្សេងទៀត | 649 | 90.62% | | | | | | 521 | 85.30% | | | | | |
| **សកម្មភាពផ្សេងទៀតរបស់គ្រួសារ** | | | | | | | | | | | | | | |
| ម៉ាស៊ីនកិនស្រូវ | 16 | 2.29% | 13 | 4 | 10 | 2 | 5 | 14 | 2.33% | 8 | 6 | 8 | 2 | 4 |
| ម៉ាស៊ីនប្រឡេះគ្រាប់ធញ្ញជាតិ | * | * | * | * | * | * | * | 1 | 0.13% | * | * | 1 | * | * |
| កែច្នៃដំឡូង (រួមទាំងកិន ឬចិញ្ច្រាំ) | * | * | * | * | * | * | * | 7 | 1.20% | 6 | 1 | 3 | 3 | 1 |
| កែច្នៃស្វាយចន្ទី | * | * | * | * | * | * | * | * | * | * | * | * | * | * |
| ចម្រាញ់ប្រេងបន្លែ ប្រេងសណ្តែកសៀង ប្រេងដូង ។ល។ | 4 | 0.61% | 4 | * | 3 | 1 | 1 | 3 | 0.51% | 3 | * | 2 | 1 | * |
| បិទស្រា ភេសជ្ជមានជាតិអាល់កុល | 2 | 0.27% | 2 | * | 1 | * | 1 | 2 | 0.25% | 2 | * | 1 | 1 | * |
| ផលិតផលិតផលថ្នាំជក់ (ថ្នាំជក់សម្រាប់ទំពារ ។ល។ ស៊ីហ្គា) | 1 | 0.21% | 1 | * | 1 | * | * | * | 0.04% | * | * | * | * | * |
| ការផលិតស្ករថ្នោត | 1 | 0.14% | 1 | * | * | * | 1 | 1 | 0.13% | * | * | * | * | * |
| ការផលិតថាមពលជីវះ (ឧស្ម័នជីវះ អង្កាម ។ល។) | 12 | 1.70% | 9 | 3 | 7 | 1 | 4 | 25 | 4.06% | 17 | 7 | 16 | 3 | 6 |
| ការកែច្នៃ និងរក្សាទុកសាច់ និងត្រី | 4 | 0.55% | 4 | * | 2 | 1 | 1 | 8 | 1.38% | 8 | 1 | 6 | 2 | 1 |
| ធ្វើការឱ្យគ្រួសារផងទៃដោយប្រើឧបករណ៍ផលិតរបស់ខ្លួន | 35 | 4.84% | 31 | 4 | 26 | 3 | 5 | 34 | 5.56% | 28 | 6 | 21 | 6 | 7 |
| | តំបន់មាត់សមុទ្រ | | | | | | | តំបន់ភ្នំ និងខ្ពង់រាប | | | | | | |
| **ចំនួនគ្រួសារសរុប** | 135 | 100% | | | | | | 264 | 100% | | | | | |

| | | | | | | | | | | | | | | |
|---|---|---|---|---|---|---|---|---|---|---|---|---|---|---|
| គ្រួសារដែលបានរាយការណ៍ថាធ្វើសកម្មភាពផ្សេងយ៉ាងហោចណាស់មួយ | 17 | 12.24% | | | | | | 26 | 9.85% | | | | | |
| គ្រួសារដែលមិនបានធ្វើសកម្មភាពផ្សេងទៀត | 118 | 87.76% | | | | | | 238 | 90.15% | | | | | |
| **សកម្មភាពផ្សេងទៀតរបស់គ្រួសារ** | | | | | | | | | | | | | | |
| ម៉ាស៊ីនកិនស្រូវ | 6 | 4.43% | 4 | 2 | 4 | * | 2 | 6 | 2.43% | 4 | 2 | 4 | 1 | 1 |
| ម៉ាស៊ីនប្រឡេះគ្រាប់ធញ្ញជាតិ | * | * | * | * | * | * | * | * | * | * | * | * | * | * |
| កែច្នៃដំឡូង (រួមទាំងកិន ឬចិញ្ច្រាំ) | * | * | * | * | * | * | * | * | * | * | * | * | * | * |
| កែច្នៃស្វាយចន្ទី | * | * | * | * | * | * | * | 1 | 0.32% | 1 | * | * | 1 | * |
| ចម្រាញ់ប្រេងបន្លែ ប្រេងសណ្តែកសៀង ប្រេងដូង ។ល។ | 1 | 1.02% | 1 | * | 1 | * | * | 3 | 1.18% | 1 | 2 | 2 | * | 1 |
| បិទស្រា ភេសជ្ជមានជាតិអាល់កុល | 1 | 0.46% | 1 | * | * | * | * | * | * | * | * | * | * | * |
| ផលិតផលិតផលថ្នាំជក់ (ថ្នាំជក់សម្រាប់ទំពារ ។ល។ ស៊ីហ្គា) | * | * | * | * | * | * | * | * | * | * | * | * | * | * |
| ការផលិតស្កថ្នោត | * | * | * | * | * | * | * | * | * | * | * | * | * | * |
| ធ្វើការឱ្យគ្រួសារដទៃដោយប្រើឧបករណ៍ផលិតរបស់ខ្លួន | 9 | 6.60% | 6 | 3 | 7 | * | 2 | 12 | 4.38% | 9 | 3 | 8 | 1 | 2 |
| ធ្វើសិប្បកម្ម | 1 | 0.89% | 1 | 1 | 1 | * | * | 2 | 0.66% | 1 | * | 1 | * | * |
| សកម្មភាពផ្សេងទៀត | 2 | 1.14% | 1 | * | 1 | * | * | 5 | 1.86% | 4 | 1 | 3 | 1 | 1 |

ចំណាំ: សញ្ញា )*តំណាងឱ្យសូន្យ ឬការអង្កេតតិចតួចនៅក្នុងប្រអប់ (

# តារាង ៦.៣. សកម្មភាពដទៃទៀតរបស់គ្រួសារ ចែកតាមគ្រួសារ (គិតជាពាន់) ដែលបានរាយការណ៍ នៅកម្រិតខេត្ត ថ្ងៃទី ១ ខែកក្កដា ឆ្នាំ ២០១៨ - ថ្ងៃទី ៣០ ខែមិថុនា ឆ្នាំ ២០១៩

| តំបន់/ខេត្ត | ទូទៅ | | | សកម្មភាពផ្សេងទៀតរបស់គ្រួសារ | | | | | | | | | | |
|---|---|---|---|---|---|---|---|---|---|---|---|---|---|---|
| | ចំនួនគ្រួសារសរុប | គ្រួសារដែលបានរាយការណ៍ថាធ្វើសកម្មភាពផ្សេងយ៉ាងហោចណាស់មួយ | គ្រួសារដែលមិនបានធ្វើសកម្មភាពផ្សេងទៀត | ម៉ាស៊ីនកិនស្រូវ | ម៉ាស៊ីនប្រឡេះគ្រាប់ធញ្ញជាតិ | កែច្នៃដំឡូងរួមទាំងកិន ឬ) ចិញ្ច្រាំ | ចម្រាញ់ប្រេងបន្លែនៅ ប្រេងសណ្ដែកសៀង ប្រេងដូង ។ល។ | បិទស្រា តេសជ្ជមានជាតិអាល់កុល | ផលិត ផលិតផលថ្នាំជក់ ថ្នាំ ស៊ីហ្គា) ជក់សម្រាប់ (ទំពារ ។ល។ | ការផលិតថាមពលជីវៈ ឧស្ម័នជីវៈ ) (អង្គាម ។ល។ | ការកែច្នៃ និងរក្សាទុកសាច់ និងត្រី | ធ្វើការឱ្យគ្រួសារដទៃដោយប្រើឧបករណ៍ផលិតរបស់ខ្លួន | ធ្វើសិប្បកម្ម | សកម្មភាពផ្សេងទៀត |
| | ចំនួនគ្រួសារ (ពាន់) | ចំនួនគ្រួសារ (ពាន់) | ចំនួនគ្រួសារ (ពាន់) | ចំនួនគ្រួសារ (ពាន់) | ចំនួនគ្រួសារ (ពាន់) | ចំនួនគ្រួសារ (ពាន់) | ចំនួនគ្រួសារ (ពាន់) | ចំនួនគ្រួសារ (ពាន់) | ចំនួនគ្រួសារ (ពាន់) | ចំនួនគ្រួសារ (ពាន់) | ចំនួនគ្រួសារ (ពាន់) | ចំនួនគ្រួសារ (ពាន់) | ចំនួនគ្រួសារ (ពាន់) | ចំនួនគ្រួសារ (ពាន់) |
| កម្ពុជា | 1726 | 200 | 1527 | 43 | 1 | 7 | 1 | 12 | 4 | 2 | 2 | 57 | 15 | 75 |
| តំបន់វាលទំនាប | 717 | 67 | 649 | 16 | * | * | * | 4 | 2 | 1 | 1 | 12 | 4 | 35 |
| កំពង់ចាម | 117 | 4 | 113 | 1 | * | * | * | * | * | * | * | * | * | 3 |
| កណ្ដាល | 107 | 4 | 103 | * | * | * | * | * | * | 1 | * | * | * | 2 |
| ភ្នំពេញ | 21 | 2 | 19 | * | * | * | * | * | * | * | * | * | * | 2 |
| ព្រៃវែង | 139 | 28 | 111 | 7 | * | * | * | 1 | * | * | * | 5 | * | 18 |
| ស្វាយរៀង | 89 | 16 | 73 | 3 | * | * | * | 2 | 2 | 1 | * | 5 | 2 | 4 |
| តាកែវ | 142 | 11 | 131 | 5 | * | * | * | 1 | * | * | * | 1 | 1 | 5 |
| ត្បូងឃ្មុំ | 102 | 2 | 100 | 1 | * | * | * | * | * | * | * | * | * | * |
| ការរួមបញ្ចូលខេត្ត | * | * | * | * | * | * | * | 1 | * | * | 1 | * | 1 | * |
| តំបន់បឹងទន្លេសាប | 611 | 90 | 521 | 14 | 1 | 7 | * | 3 | 2 | * | 1 | 25 | 8 | 34 |
| បន្ទាយមានជ័យ | 79 | 10 | 68 | 1 | * | 4 | * | * | * | * | * | 1 | * | 4 |
| បាត់ដំបង | 104 | 7 | 97 | 1 | * | * | * | * | * | * | * | 2 | * | 3 |
| កំពង់ឆ្នាំង | 81 | 14 | 67 | 1 | * | * | * | * | * | * | * | 2 | 4 | 7 |
| កំពង់ធំ | 119 | 18 | 101 | 5 | 1 | * | * | 1 | 1 | * | * | 5 | 2 | 7 |
| ពោធិ៍សាត់ | 59 | 8 | 51 | 2 | * | * | * | * | * | * | * | 1 | * | 5 |
| សៀមរាប | 126 | 19 | 107 | 4 | * | * | * | 2 | * | * | 1 | 5 | 2 | 6 |
| ឧត្តរមានជ័យ | 36 | 14 | 22 | 1 | * | 3 | * | * | * | * | * | 8 | 1 | 2 |
| ប៉ៃលិន | 7 | * | 7 | * | * | * | * | * | * | * | * | * | * | * |
| ការរួមបញ្ចូលខេត្ត | * | * | * | * | * | * | * | 1 | 1 | * | * | * | 1 | * |
| តំបន់ឆ្នេរសមុទ្រ | 135 | 17 | 118 | 6 | * | * | * | 1 | 1 | * | * | 9 | 1 | 2 |
| កំពត | 105 | 14 | 91 | 4 | * | * | * | 1 | 1 | * | * | 7 | 1 | 1 |
| កោះកុង | 14 | 2 | 13 | 1 | * | * | * | * | * | * | * | 1 | * | * |
| ព្រះសីហនុ | 11 | 1 | 10 | * | * | * | * | * | * | * | * | * | * | * |
| កែប | 5 | * | 5 | * | * | * | * | * | * | * | * | * | * | * |
| ការរួមបញ្ចូលខេត្ត | * | * | * | * | * | * | * | * | * | * | * | * | * | * |
| តំបន់ភ្នំ និងខ្ពង់រាប | 264 | 26 | 238 | 6 | * | * | 1 | 3 | * | * | * | 12 | 2 | 5 |
| កំពង់ស្ពឺ | 137 | 8 | 129 | 2 | * | * | * | 1 | * | * | * | 3 | * | 2 |
| ក្រចេះ | 43 | 5 | 38 | 1 | * | * | * | * | * | * | * | 4 | 1 | * |
| មណ្ឌលគិរី | 9 | * | 9 | * | * | * | * | * | * | * | * | * | * | * |
| ព្រះវិហារ | 32 | 8 | 23 | 3 | * | * | 1 | * | * | * | * | 5 | * | * |
| រតនគិរី | 28 | 2 | 26 | 1 | * | * | * | 2 | * | * | * | * | * | * |
| ស្ទឹងត្រែង | 15 | 3 | 12 | * | * | * | * | * | * | * | * | * | * | 2 |
| ការរួមបញ្ចូលខេត្ត | * | * | * | * | * | * | * | 1 | * | * | * | * | 1 | * |

ចំណាំ: សញ្ញា )*តំណាងឱ្យសូន្យ ឬការអង្កេតតិចតួចនៅក្នុងប្រអប់ (

*តារាង ៦.៤. សកម្មភាពព្រៃឈើ ចែកតាមផលិផលព្រៃឈើ៖ការគ្រួសារដែលបានរាយការណ៍ (គិតជាពាន់ ( បរិមាណផលិតបាន ការលក់ នៅកម្រិតប្រទេសកម្ពុជា ថ្ងៃទី ១ ខែកក្កដា ឆ្នាំ ២០១៨ - ថ្ងៃទី ៣០ ខែមិថុនា ឆ្នាំ ២០១៩*

| ផលិតផលព្រៃឈើ | ឯកតាសម្រាប់វាស់បរិមាណផលិតផលព្រៃឈើ | ប្រទេសកម្ពុជា | | | | | | | | | | |
|---|---|---|---|---|---|---|---|---|---|---|---|---|
| | | គ្រួសារដែលរាយការណ៍ពីសកម្មភាពព្រៃឈើ | បរិមាណផលិតផលព្រៃឈើដែលផលិត | ការលក់ផលិតផលព្រៃឈើ | | | | ការរួមចំណែកចំពោះចំណូលសរុបរបស់គ្រួសារ | | ការរួមចំណែកប្រៀបធៀបនឹងឆ្នាំមុន | | |
| | | | | ទេ | | បាទ/ចាស | | ច្រើន | តិចតួច | ដូច | ច្រើនជាង | តិចជាង |
| | | ចំនួនគ្រួសារ (ពាន់) | សំដៅលើឯកតាវាស់បរិមាណផលិតផលព្រៃឈើ | ចំនួនគ្រួសារ (ពាន់) | % នៃគ្រួសារទាំងអស់ដែលរាយការណ៍ពីផលិតផលព្រៃឈើ | ចំនួនគ្រួសារ (ពាន់) | % នៃគ្រួសារទាំងអស់ដែលរាយការណ៍ពីផលិតផលព្រៃឈើ | ចំនួនគ្រួសារ (ពាន់) | ចំនួនគ្រួសារ (ពាន់) | ចំនួនគ្រួសារ (ពាន់) | ចំនួនគ្រួសារ (ពាន់) | ចំនួនគ្រួសារ (ពាន់) |
| ឈើហ៊ុប | ម៉ែត្រគូប | 14 | 224 | 4 | 27.33% | 10 | 72.67% | 7 | 3 | 3 | 1 | 6 |
| ឈើសម្រាប់ដុតយកថាមពល ឈើ)ធ្យូង ប្រើសម្រាប់ថាមពល កម្ដៅ និងចម្អិន ( | ម៉ែត្រគូប | 189 | 1,792 | 172 | 90.97% | 17 | 9.03% | 11 | 6 | 8 | 1 | 8 |
| ការប្រមូលផលឬស្សីក្នុងគោលបំណងសម្រាប់សាងសង់ | ម៉ែត្រគូប | 5 | 1,270 | 4 | 84.62% | 1 | 15.38% | 1 | * | * | * | * |
| ដើមឈើសម្រាប់លម្អរសួន ផ្កាអរគីដេ ) (។ល។ ត្នោត | តោន | 2 | 44 | * | 10.76% | 2 | 89.24% | * | 1 | * | * | 2 |
| ផលិតផលព្រៃឈើមិនមែនធ្វើពីឈើ )ផ្ដៅ, សរសៃឈើ, អំបោស, ដើមស្លា ស្បូវ...( | បាច់ (គិតជាពាន់) | 8 | 2,310 | 5 | 54.12% | 4 | 45.88% | 3 | 1 | 1 | 1 | 2 |
| ផលិតផលផ្សេងទៀតដែលធ្វើពីឈើ ប្រេង)ជ័រ) | តោន | 3 | 7,703 | 1 | 23.13% | 2 | 76.87% | 1 | 1 | 1 | * | 1 |
| ថ្នាំបុរាណ | តោន | 2 | 1,720 | 2 | 84.22% | * | 15.78% | * | * | * | * | * |
| ផលិតធ្យូង | តោន | 11 | 264,292 | 3 | 29.47% | 8 | 70.53% | 6 | 1 | 4 | 2 | 2 |
| អនុផលដែលអាចហូបបានទំពាំង ផ្សិត ) (ផ្លែឈើ ស្លឹកឈើ ។ល។ | តោន | 2 | 321 | 1 | 70.73% | 1 | 29.27% | * | * | * | * | * |
| ការបរបាញ់សត្វធំៗ រួមទាំងក្ដាន់ ជ្រូក) (ព្រៃ ។ល។ | តោន | 39 | 16,694 | 29 | 72.79% | 11 | 27.21% | 4 | 6 | 4 | 1 | 5 |
| ការរុករកសត្វតូចៗ អណ្ដើក ពស់ ) (ពីងពាង ស្រមោច ចង្រិត កណ្ដូរ ។ល។ | តោន | 2 | 101 | 1 | 28.99% | 2 | 71.01% | 1 | 1 | 1 | * | * |
| ផលិតផលផ្សេងទៀត | តោន | * | * | * | * | * | * | * | * | * | * | * |

ចំណាំ: សញ្ញា )*តំណាងឱ្យសូន្យ ឬការអង្កេតតិចតួចនៅក្នុងប្រអប់ (

*តារាង ៦.៥. សកម្មភាពព្រៃឈើ ចែកទៅតាមផលិតផលព្រៃឈើ៖ ការកាន់កាប់ដែលបានរាយការណ៍ (គិតជាពាន់ ( បរិមាណផលិតបាន នៅកម្រិតតំបន់ខេត្ត/ ថ្ងៃទី ១ ខែកក្កដា ឆ្នាំ ២០១៨ - ថ្ងៃទី ៣០ ខែមិថុនា ឆ្នាំ ២០១៩*

| តំបន់/ខេត្ត | ឈើហ៊ុប | | ឈើសម្រាប់ដុតយកថាមពល ឈើ)biomass ប្រើសម្រាប់ថាមពល កម្តៅ និងចំអិន ( | | ការប្រមូលផលឬស្សីក្នុងគោលបំណងសម្រាប់សាងសង់ | | ផលិតផលព្រៃឈើមិនមែនធ្វើពីឈើ )rattan, strings, អំបោស , palm thatch...( | | ផលិតផលផ្សេងទៀតដែលធ្វើពីឈើ ប្រេង)resins) | | ផលិតផ្សង | | អនុផលដែលអាចហូបបាន ទំពាំង ផ្សិត ផ្លែឈើ ស្លឹក) (ឈើ ។ល។ | | ការបរបាញ់សត្វធំៗ រួមទាំង) ក្តាន់ ជ្រូកព្រៃ។ល។( | |
|---|---|---|---|---|---|---|---|---|---|---|---|---|---|---|---|---|
| | គ្រួសារ | ផលិតផល | គ្រួសារ | ផលិតផល | គ្រួសារ | ផលិតផល | គ្រួសារ | ផលិតផល | គ្រួសារ | ផលិតផល | គ្រួសារ | ផលិតផល | គ្រួសារ | ផលិតផល | គ្រួសារ | ផលិតផល |
| | ចំនួន (ពាន់) | ម៉ែត្រគូប (ពាន់) | ចំនួន (ពាន់) | ម៉ែត្រគូប (ពាន់) | ចំនួន (ពាន់) | ដើម (ពាន់) | ចំនួន (ពាន់) | បាច់ (ពាន់) | ចំនួន (ពាន់) | តោន | ចំនួន (ពាន់) | តោន | ចំនួន (ពាន់) | តោន | ចំនួន (ពាន់) | តោន |
| កម្ពុជា | 14 | 224 | 189 | 1,792 | 5 | 1270 | 8 | 2,310 | 3 | 7,703 | 11 | 264,292 | 2 | 321 | 39 | 16,694 |
| តំបន់វាលទំនាប | * | * | 39 | 285 | * | * | 1 | 880 | 1 | 900 | * | * | * | * | 1 | 374 |
| កំពង់ចាម | * | * | 14 | 70 | * | * | * | * | 1 | 900 | * | * | * | * | * | * |
| កណ្ដាល | * | * | 4 | 60 | * | * | * | * | * | * | * | * | * | * | * | * |
| ភ្នំពេញ | * | * | * | * | * | * | * | * | * | * | * | * | * | * | * | * |
| ព្រៃវែង | * | * | 12 | 91 | * | * | * | * | * | * | * | * | * | * | * | * |
| ស្វាយរៀង | * | * | 4 | 47 | * | * | * | * | * | * | * | * | * | * | * | * |
| តាកែវ | * | * | 5 | 17 | * | * | * | * | * | * | * | * | * | * | * | * |
| ត្បូងឃ្មុំ | * | * | * | * | * | * | * | * | * | * | * | * | * | * | * | * |
| ការរួមបញ្ចូលខេត្តក្នុងតំបន់ | * | * | * | * | * | * | 1 | 880 | * | * | * | * | * | * | 1 | 374 |
| តំបន់បឹងទន្លេសាប | 10 | 189 | 82 | 1,075 | 4 | 618 | 6 | 1,393 | 1 | 6,512 | 10 | 233,298 | * | * | 20 | 3,816 |
| បន្ទាយមានជ័យ | * | * | 2 | 2 | * | * | * | * | * | * | 2 | 121,904 | * | * | * | * |
| បាត់ដំបង | * | * | 5 | 66 | * | * | * | * | * | * | 1 | 28,662 | * | * | 1 | 347 |
| កំពង់ឆ្នាំង | * | * | 2 | 14 | * | * | * | * | * | * | * | * | * | * | * | * |
| កំពង់ធំ | 1 | 29 | 9 | 76 | * | * | * | * | * | * | 1 | 23,247 | * | * | * | * |
| ពោធិ៍សាត់ | 5 | 55 | 16 | 198 | 1 | 358 | * | * | 1 | 3,540 | * | * | * | * | 8 | 2,801 |
| សៀមរាប | 1 | 13 | 41 | 374 | 2 | 48 | 4 | 953 | * | * | 1 | 3,631 | * | * | 4 | 109 |
| ឧត្តរមានជ័យ | 3 | 33 | 6 | 343 | 1 | 202 | 2 | 436 | * | * | 5 | 55,414 | * | * | 6 | 413 |
| ប៉ៃលិន | * | * | 2 | 2 | * | * | * | * | * | * | * | * | * | * | 1 | 131 |
| ការរួមបញ្ចូលខេត្តក្នុងតំបន់ | * | * | * | * | * | * | * | * | * | * | * | * | * | * | * | * |
| តំបន់ឆ្នេរសមុទ្រ | * | * | 19 | 178 | * | * | * | 9 | * | * | * | * | * | * | 1 | 274 |
| កំពត | * | * | 17 | 166 | * | * | * | 9 | * | * | * | * | * | * | 1 | 274 |
| កោះកុង | * | * | 2 | 3 | * | * | * | * | * | * | * | * | * | * | * | * |
| ព្រះសីហនុ | * | * | * | * | * | * | * | * | * | * | * | * | * | * | * | * |
| កែប | * | * | * | * | * | * | * | * | * | * | * | * | * | * | * | * |
| ការរួមបញ្ចូលខេត្តក្នុងតំបន់ | * | * | * | * | * | * | * | * | * | * | * | * | * | * | * | * |
| តំបន់ភ្នំ និងខ្ពង់រាប | 4 | 33 | 49 | 255 | 1 | 54 | 1 | 28 | * | * | 1 | 12,674 | 2 | 301 | 17 | 12,231 |
| កំពង់ស្ពឺ | 2 | 25 | 15 | 75 | * | * | * | * | * | * | 1 | 7,938 | * | * | 1 | 181 |
| ក្រចេះ | * | * | 1 | 10 | * | * | * | * | * | * | * | * | * | * | * | * |
| មណ្ឌលគីរី | * | * | * | * | * | * | * | * | * | * | * | * | * | * | * | * |
| ព្រះវិហារ | * | * | 6 | 36 | * | * | 1 | 23 | * | * | * | * | * | * | 3 | 226 |
| រតនគីរី | 1 | 1 | 19 | 113 | 1 | 10 | * | * | * | * | * | * | 2 | 301 | 13 | 11,817 |
| ស្ទឹងត្រែង | 1 | 6 | 8 | 20 | * | * | * | * | * | * | * | * | * | * | * | * |
| ការរួមបញ្ចូលខេត្តក្នុងតំបន់ | * | * | * | * | * | * | * | * | * | * | * | * | * | * | * | * |

ចំណាំ: សញ្ញា )*តំណាងឱ្យសូន្យ ឬការអង្កេតតិចតួចនៅក្នុងប្រអប់ (

*តារាង ៦.៦. សមមាត្រនៃចំណូលសរុបរបស់គ្រួសារបានមកពីកសិកម្ម និងការចូលរួមចំណែករបស់សកម្មភាពកសិកម្មទៅក្នុងចំណូលសរុបរបស់គ្រួសារបើប្រៀបជាមួយឆ្នាំកន្លងមក ចែកទៅតាមការគ្រួសារដែលបានរាយការណ៍ (គិតជាពាន់) នៅតម្រិតភូមិភាគ/ខេត្ត ថ្ងៃទី ១ ខែកក្កដា ឆ្នាំ ២០១៨ - ថ្ងៃទី ៣០ ខែមិថុនា ឆ្នាំ ២០១៩*

| តំបន់/ខេត្ត | ចំនួនសរុបនៃគ្រួសារគិតជាពាន់ | សមមាត្រនៃចំណូលសរុបរបស់គ្រួសារបានមកពីកសិកម្ម | | | | | ការចូលរួមចំណែកនៃចំណូលបានពីកសិកម្មប្រៀបធៀបនឹងឆ្នាំមុន | | |
|---|---|---|---|---|---|---|---|---|---|
| | | គ្មាន/ស្មើរស្មើ 0 ១0តិចជាង )%( | តិចជាងពាក់កណ្តាល )10%-39%) | ប្រហែលពាក់កណ្តាល )40%-59%) | ភាគច្រើន/ស្ទើរតែទាំងអស់ (60%-99%) | ទាំងអស់ (100%) | ដូច | ខ្ពស់ជាង | ទាបជាង |
| | | ចំនួន (ពាន់) | ចំនួន (ពាន់) | ចំនួន (ពាន់) | ចំនួន (ពាន់) | ចំនួន (ពាន់) | ចំនួន (ពាន់) | ចំនួន (ពាន់) | ចំនួន (ពាន់) |
| កម្ពុជា | 1,726 | 280 | 549 | 549 | 286 | 62 | 974 | 217 | 536 |
| តំបន់វាលទំនាប | 717 | 123 | 257 | 224 | 87 | 26 | 401 | 77 | 239 |
| កំពង់ចាម | 117 | 18 | 39 | 32 | 19 | 9 | 55 | 17 | 45 |
| កណ្តាល | 107 | 21 | 40 | 34 | 9 | 3 | 71 | 5 | 31 |
| ភ្នំពេញ | 21 | 6 | 12 | 3 | * | * | 13 | 1 | 7 |
| ព្រៃវែង | 139 | 28 | 49 | 46 | 13 | 2 | 66 | 12 | 60 |
| ស្វាយរៀង | 89 | 8 | 43 | 28 | 9 | * | 52 | 10 | 27 |
| តាកែវ | 142 | 23 | 49 | 54 | 15 | 1 | 92 | 19 | 32 |
| ត្បូងឃ្មុំ | 102 | 19 | 26 | 27 | 21 | 10 | 52 | 13 | 37 |
| តំបន់បឹងទន្លេសាប | 611 | 75 | 173 | 201 | 133 | 28 | 330 | 87 | 195 |
| បន្ទាយមានជ័យ | 79 | 5 | 23 | 33 | 15 | 3 | 55 | 13 | 12 |
| បាត់ដំបង | 104 | 9 | 26 | 30 | 29 | 10 | 43 | 25 | 36 |
| កំពង់ឆ្នាំង | 81 | 7 | 21 | 27 | 21 | 4 | 53 | 8 | 20 |
| កំពង់ធំ | 119 | 17 | 42 | 38 | 18 | 4 | 70 | 13 | 36 |
| ពោធិ៍សាត់ | 59 | 12 | 22 | 18 | 8 | * | 23 | 9 | 27 |
| សៀមរាប | 126 | 23 | 34 | 41 | 26 | 3 | 62 | 14 | 50 |
| ឧត្តរមានជ័យ | 36 | 2 | 5 | 11 | 15 | 2 | 19 | 6 | 12 |
| ប៉ៃលិន | 7 | 1 | 1 | 4 | 1 | * | 5 | * | 2 |
| តំបន់ឆ្នេរសមុទ្រ | 135 | 31 | 32 | 43 | 25 | 4 | 72 | 26 | 37 |
| កំពត | 105 | 20 | 24 | 35 | 22 | 4 | 61 | 23 | 21 |
| កោះកុង | 14 | 3 | 4 | 5 | 1 | * | 7 | 1 | 6 |
| ព្រះសីហនុ | 11 | 5 | 3 | 2 | 1 | * | 3 | 1 | 8 |
| កែប | 5 | 2 | 2 | 1 | * | * | 2 | * | 3 |
| តំបន់ភ្នំ និងខ្ពង់រាប | 264 | 51 | 86 | 81 | 42 | 4 | 172 | 27 | 65 |
| កំពង់ស្ពឺ | 137 | 33 | 52 | 38 | 12 | 2 | 90 | 14 | 32 |
| ក្រចេះ | 43 | 4 | 17 | 12 | 10 | * | 33 | 4 | 6 |
| មណ្ឌលគិរី | 9 | 1 | 3 | 3 | 1 | 1 | 5 | 1 | 3 |
| ព្រះវិហារ | 32 | 2 | 3 | 21 | 6 | * | 24 | 3 | 5 |
| រតនគិរី | 28 | 6 | 7 | 4 | 11 | 1 | 15 | 3 | 10 |
| ស្ទឹងត្រែង | 15 | 4 | 4 | 3 | 3 | * | 5 | 1 | 9 |

ចំណាំ: សញ្ញា )*តំណាងឱ្យសូន្យ ឬការអង្កេតតិចតួចនៅក្នុងប្រអប់ (

*តារាង ៦.៧. ប្រភពព័ត៌មានសំខាន់ៗ ដែលត្រូវបានប្រើប្រាស់សម្រាប់ព័ត៌មានកសិកម្ម ចែកទៅតាមគ្រួសារដែលបានរាយការណ៍(គិតជាពាន់ខេត្ត/នៅកម្រិតភូមិភាគ ( ថ្ងៃទី ១ ខែកក្កដា ឆ្នាំ ២០១៨ - ថ្ងៃទី ៣០ ខែមិថុនា ឆ្នាំ ២០១៩*

| តំបន់/ខេត្ត | ចំនួនសរុបនៃគ្រួសារ | | ប្រភពព័ត៌មានសំខាន់ៗដែលបានប្រឹក្សាក្នុងកំឡុងពេលយោង | | | | | | | | | | | | | |
|---|---|---|---|---|---|---|---|---|---|---|---|---|---|---|---|---|
| | | | មិនបានទទួលពត៌មានកសិកម្ម ណាមួយទេ | | ស្ថាប័នរដ្ឋាភិបាល ឬសាធារណៈផ្សេងៗ | | កសិករ | | ក្រុម ឬសមាគមន៍កសិករ | | គម្រោងក្រៅរដ្ឋាភិបាលឬអង្គការក្រៅរដ្ឋាភិបាល | | ឈ្មួញ ឬអ្នកចូលរួមក្នុងទីផ្សារ | | ផ្សេងៗ | |
| | ចំនួននៃគ្រួសារ | % នៃគ្រួសារ | ចំនួននៃគ្រួសារ | % នៃគ្រួសារ | ចំនួននៃគ្រួសារ | % នៃគ្រួសារ | ចំនួននៃគ្រួសារ | % នៃគ្រួសារ | ចំនួននៃគ្រួសារ | % នៃគ្រួសារ | ចំនួននៃគ្រួសារ | % នៃគ្រួសារ | ចំនួននៃគ្រួសារ | % នៃគ្រួសារ | ចំនួននៃគ្រួសារ | % នៃគ្រួសារ |
| កម្ពុជា | 1,726 | 100% | 1,085 | 62.84% | 199 | 11.50% | 457 | 26.47% | 56 | 3.22% | 111 | 6.45% | 22 | 1.26% | 12 | 0.71% |
| តំបន់វាលទំនាប | 717 | 100% | 485 | 67.69% | 74 | 10.37% | 163 | 22.76% | 23 | 3.16% | 25 | 3.52% | 10 | 1.46% | 3 | 0.46% |
| កំពង់ចាម | 117 | 100% | 72 | 61.34% | 2 | 1.99% | 36 | 31.01% | * | * | 2 | 1.35% | 3 | 2.35% | 2 | 2.01% |
| កណ្តាល | 107 | 100% | 61 | 57.20% | 18 | 16.47% | 32 | 30.23% | 3 | 3.22% | 5 | 4.94% | 2 | 1.59% | * | * |
| ភ្នំពេញ | 21 | 100% | 20 | 95.29% | * | * | 1 | 4.44% | * | * | * | * | * | * | * | * |
| ព្រៃវែង | 139 | 100% | 81 | 58.51% | 28 | 20.17% | 42 | 30.61% | 8 | 5.62% | 7 | 4.71% | 1 | 0.90% | * | * |
| ស្វាយរៀង | 89 | 100% | 56 | 62.79% | 12 | 13.14% | 20 | 22.15% | 1 | 1.21% | 5 | 5.10% | 3 | 3.88% | * | * |
| តាកែវ | 142 | 100% | 111 | 78.51% | 8 | 5.95% | 22 | 15.39% | 9 | 6.21% | 4 | 3.06% | 1 | 0.41% | * | * |
| ត្បូងឃ្មុំ | 102 | 100% | 84 | 81.89% | 6 | 6.20% | 10 | 9.46% | 1 | 0.68% | 3 | 2.83% | 1 | 0.53% | * | * |
| ការរួមបញ្ចូលខេត្តក្នុងតំបន់ | * | * | * | * | * | * | * | * | 1 | 0.60% | * | * | * | * | 1 | 0.16% |
| តំបន់បឹងទន្លេសាប | 611 | 100% | 337 | 55.11% | 76 | 12.41% | 192 | 31.39% | 22 | 3.55% | 66 | 10.86% | 11 | 1.73% | 7 | 1.10% |
| បន្ទាយមានជ័យ | 79 | 100% | 30 | 37.91% | 9 | 11.49% | 33 | 42.42% | 11 | 13.72% | 1 | 1.68% | 2 | 2.51% | 1 | 1.57% |
| បាត់ដំបង | 104 | 100% | 60 | 58.00% | 6 | 5.37% | 37 | 35.36% | 1 | 0.86% | 3 | 3.26% | 1 | 1.17% | * | * |
| កំពង់ឆ្នាំង | 81 | 100% | 51 | 63.20% | 13 | 16.37% | 22 | 27.36% | 2 | 3.06% | 7 | 8.60% | 1 | 0.97% | * | * |
| កំពង់ធំ | 119 | 100% | 80 | 67.09% | 21 | 17.69% | 20 | 16.72% | 3 | 2.40% | 16 | 13.60% | 1 | 1.11% | 2 | 1.36% |
| ពោធិ៍សាត់ | 59 | 100% | 32 | 53.95% | 4 | 6.98% | 16 | 27.35% | 2 | 2.79% | 8 | 14.19% | 1 | 1.31% | 3 | 4.58% |
| សៀមរាប | 126 | 100% | 74 | 58.41% | 13 | 10.16% | 36 | 28.62% | 2 | 1.75% | 14 | 11.27% | 2 | 1.30% | * | * |
| ឧត្តរមានជ័យ | 36 | 100% | 5 | 12.85% | 9 | 24.08% | 26 | 72.71% | 1 | 1.75% | 15 | 42.70% | 2 | 6.89% | * | * |
| ប៉ៃលិន | 7 | 100% | 5 | 77.67% | 1 | 18.46% | 1 | 15.13% | * | * | * | 6.05% | * | * | * | * |
| ការរួមបញ្ចូលខេត្តក្នុងតំបន់ | * | * | * | * | * | * | * | * | * | * | * | * | * | * | 1 | 0.32% |
| តំបន់ឆ្នេរសមុទ្រ | 135 | 100% | 94 | 69.99% | 15 | 11.16% | 33 | 24.48% | 1 | 1.01% | 3 | 2.35% | * | * | 1 | 0.61% |
| កំពត | 105 | 100% | 67 | 63.89% | 15 | 14.35% | 31 | 29.57% | 1 | 1.18% | 2 | 2.38% | * | * | 1 | 0.79% |
| កោះកុង | 14 | 100% | 14 | 98.10% | * | * | * | * | * | * | * | * | * | * | * | * |
| ព្រះសីហនុ | 11 | 100% | 9 | 78.86% | * | * | 2 | 17.54% | * | * | 1 | 5.18% | * | * | * | * |
| កែប | 5 | 100% | 5 | 97.76% | * | * | * | * | * | * | * | * | * | * | * | * |
| ការរួមបញ្ចូលខេត្តក្នុងតំបន់ | * | * | * | * | * | * | * | * | * | * | * | * | 1 | 2.49% | * | * |
| តំបន់ភ្នំ និងខ្ពង់រាប | 264 | 100% | 169 | 63.90% | 33 | 12.64% | 69 | 26.15% | 10 | 3.77% | 17 | 6.28% | * | * | 1 | 0.57% |
| កំពង់ស្ពឺ | 137 | 100% | 91 | 66.28% | 20 | 14.45% | 36 | 26.40% | 2 | 1.38% | 9 | 6.51% | * | * | * | * |
| ក្រចេះ | 43 | 100% | 25 | 59.80% | 6 | 14.34% | 14 | 32.30% | * | * | 3 | 6.84% | * | * | * | * |
| មណ្ឌលគីរី | 9 | 100% | 8 | 86.21% | * | * | 1 | 7.59% | * | * | * | * | * | * | * | * |
| ព្រះវិហារ | 32 | 100% | 20 | 64.03% | 1 | 2.88% | 4 | 14.12% | 5 | 16.51% | 1 | 2.45% | * | * | * | * |
| រតនគីរី | 28 | 100% | 12 | 43.03% | 5 | 18.37% | 14 | 47.79% | 2 | 8.60% | 2 | 7.23% | * | * | 1 | 3.82% |
| ស្ទឹងត្រែង | 15 | 100% | 12 | 79.01% | 1 | 8.19% | * | * | * | * | 1 | 9.57% | * | * | * | * |
| ការរួមបញ្ចូលខេត្តក្នុងតំបន់ | * | * | * | * | * | * | * | * | * | * | * | * | * | * | * | * |

ចំណាំ: សញ្ញា )*តំណាងឱ្យសូន្យ ឬការអង្កេតតិចតួចនៅក្នុងប្រអប់ (

*តារាង ៦.៨. របៀបដែលប្រភពព័ត៌មានកសិម្មត្រូវបានយកមកប្រើជាព័ត៌មានពិគ្រោះ ចែកទៅតាមគ្រួសារដែលបានរាយការណ៍(គិតជាពាន់) នៅកម្រិតភូមិភាគ/ខេត្ត ថ្ងៃទី ១ ខែកក្កដា ឆ្នាំ ២០១៨ - ថ្ងៃទី ៣០ ខែមិថុនា ឆ្នាំ ២០១៩*

| កម្ពុជា | ចំនួនសរុបនៃគ្រួសារ | របៀបដែលប្រភពព័ត៌មានកសិម្មត្រូវបានយកមកប្រើជាព័ត៌មានពិគ្រោះក្នុងពេលយោង | | | | | | | | | | | | | |
|---|---|---|---|---|---|---|---|---|---|---|---|---|---|---|---|
| | | ពិភាក្សាផ្ទាល់ (លក្ខណៈបុគ្គល) | | តាមទូរស័ព្ទ ឬផ្ញើសារ | | វិទ្យុ | | ទូរទស្សន៍ | | អ៊ីនធឺណេត (smartphone, laptop, tablet, computer, បណ្តាញសង្គមទាំងអស់) | | សារពត៌មាន កាសែត ទស្សនាវ) (ដ្ពី ។ល។ | | ផ្សេងៗ | |
| | | ចំនួនគ្រួសារដែលរាយការណ៍ | % នៃគ្រួសារ | ចំនួនគ្រួសារដែលរាយការណ៍ | % នៃគ្រួសារ | ចំនួនគ្រួសារដែលរាយការណ៍ | % នៃគ្រួសារ | ចំនួនគ្រួសារដែលរាយការណ៍ | % នៃគ្រួសារ | ចំនួនគ្រួសារដែលរាយការណ៍ | % នៃគ្រួសារ | ចំនួនគ្រួសារដែលរាយការណ៍ | % នៃគ្រួសារ | ចំនួនគ្រួសារដែលរាយការណ៍ | % នៃគ្រួសារ |
| កម្ពុជា | 1,726 | 531 | 30.79% | 39 | 2.29% | 120 | 6.96% | 190 | 11.01% | 67 | 3.90% | 6 | 0.36% | 14 | 0.84% |
| តំបន់វាលទំនាប | 717 | 176 | 24.51% | 14 | 1.94% | 51 | 7.17% | 83 | 11.51% | 31 | 4.33% | 3 | 0.46% | 2 | 0.25% |
| កំពង់ចាម | 117 | 38 | 32.61% | * | * | 8 | 6.79% | 8 | 6.98% | 2 | 1.56% | * | * | 1 | 0.75% |
| កណ្តាល | 107 | 24 | 22.66% | 8 | 7.14% | 10 | 9.44% | 23 | 21.76% | 10 | 9.63% | 3 | 2.62% | * | * |
| ភ្នំពេញ | 21 | 1 | 4.38% | * | * | * | * | 1 | 4.44% | * | * | * | * | * | * |
| ព្រៃវែង | 139 | 45 | 32.57% | 1 | 0.90% | 20 | 14.24% | 28 | 20.25% | 11 | 7.96% | * | * | * | * |
| ស្វាយរៀង | 89 | 27 | 30.47% | 4 | 4.83% | 6 | 6.74% | 7 | 8.37% | 5 | 6.07% | * | * | * | * |
| តាកែវ | 142 | 28 | 19.42% | * | 0.12% | 6 | 4.03% | 8 | 5.49% | * | * | * | * | * | * |
| ត្បូងឃ្មុំ | 102 | 13 | 12.26% | * | 0.14% | 2 | 1.54% | 7 | 6.75% | 2 | 1.61% | * | * | * | * |
| ការរួមបញ្ចូលខេត្ត | * | * | * | 1 | 0.19% | * | * | * | * | 1 | 0.55% | 1 | 0.08% | 1 | 0.16% |
| តំបន់បឹងទន្លេសាប | 611 | 242 | 39.58% | 14 | 2.21% | 39 | 6.36% | 67 | 10.94% | 28 | 4.66% | 2 | 0.40% | 6 | 0.94% |
| បន្ទាយមានជ័យ | 79 | 41 | 52.14% | 3 | 3.56% | 7 | 8.40% | 9 | 11.33% | 4 | 5.22% | 1 | 0.67% | 2 | 2.53% |
| បាត់ដំបង | 104 | 36 | 34.93% | 1 | 0.82% | 4 | 4.28% | 8 | 7.42% | 4 | 3.52% | 1 | 0.91% | 1 | 0.98% |
| កំពង់ឆ្នាំង | 81 | 29 | 35.87% | 3 | 3.49% | 6 | 7.35% | 5 | 6.75% | 2 | 2.21% | * | * | 2 | 1.90% |
| កំពង់ធំ | 119 | 35 | 29.30% | 4 | 3.28% | 2 | 1.64% | 13 | 11.13% | 4 | 3.14% | * | * | * | * |
| ពោធិ៍សាត់ | 59 | 24 | 40.43% | 1 | 1.05% | 4 | 6.26% | 7 | 12.43% | 4 | 5.90% | * | * | 1 | 1.60% |
| សៀមរាប | 126 | 48 | 38.14% | 1 | 0.70% | 4 | 2.79% | 6 | 4.42% | 4 | 3.22% | * | * | * | * |
| ឧត្តរមានជ័យ | 36 | 28 | 78.43% | 2 | 4.48% | 12 | 33.01% | 17 | 47.93% | 6 | 17.73% | * | * | * | * |
| ប៉ៃលិន | 7 | * | * | * | * | 1 | 11.28% | 1 | 18.30% | 1 | 17.52% | * | * | * | * |
| ការរួមបញ្ចូលខេត្ត | * | * | * | * | * | * | * | * | * | * | * | 1 | 0.23% | * | * |
| តំបន់ឆ្នេរសមុទ្រ | 135 | 37 | 27.50% | * | * | 9 | 6.74% | 14 | 10.09% | 2 | 1.55% | * | * | 1 | 0.86% |
| កំពត | 105 | 35 | 33.01% | * | * | 9 | 8.70% | 14 | 13.01% | 2 | 1.50% | * | * | 1 | 1.11% |
| កោះកុង | 14 | * | * | * | * | * | * | * | * | * | * | * | * | * | * |
| ព្រះសីហនុ | 11 | 2 | 19.88% | * | * | * | * | * | * | 1 | 4.71% | * | * | * | * |
| កែប | 5 | * | * | * | * | * | * | * | * | * | * | * | * | * | * |
| ការរួមបញ្ចូលខេត្ត | * | * | * | * | * | * | * | * | * | * | * | * | * | * | * |
| តំបន់ភ្នំ និងខ្ពង់រាប | 264 | 77 | 29.15% | 12 | 4.42% | 21 | 7.88% | 27 | 10.28% | 6 | 2.19% | * | 0.14% | 6 | 2.19% |
| កំពង់ស្ពឺ | 137 | 38 | 27.86% | 10 | 7.15% | 11 | 7.84% | 18 | 13.09% | 1 | 0.92% | * | 0.21% | * | * |
| ក្រចេះ | 43 | 11 | 26.22% | 1 | 2.07% | 7 | 16.94% | 8 | 18.59% | 3 | 6.81% | * | 0.00% | 1 | 2.73% |
| មណ្ឌលគិរី | 9 | 1 | 13.79% | 0 | 0.29% | * | * | * | * | * | * | * | 0.00% | * | * |
| ព្រះវិហារ | 32 | 8 | 26.68% | 0 | 1.22% | * | * | * | * | * | * | * | 0.00% | 3 | 9.40% |
| រតនគិរី | 28 | 15 | 52.75% | 0 | 1.62% | 3 | 10.04% | 1 | 4.46% | 1 | 5.12% | * | 0.29% | 1 | 3.89% |
| ស្ទឹងត្រែង | 15 | 3 | 19.63% | 0 | 0.78% | * | * | * | * | * | * | * | 0.00% | * | * |
| ការរួមបញ្ចូលខេត្ត | * | * | * | * | * | * | * | * | * | * | * | * | * | 1 | 0.34% |

ចំណាំ: សញ្ញា )*តំណាងឱ្យសូន្យ ឬការអង្កេតតិចតួចនៅក្នុងប្រអប់ (

*តារាង ៦.៩. ការចូលរួមនៅក្នុងសមាគមកសិករ សហករណ៍ពាណិជ្ជកម្ម ឬសហគមន៍អ្នកផលិត ចែកទៅតាមគ្រួសារដែលបានរាយការណ៍(គិតជាពាន់ខេត្ត/នៅកម្រិតភូមិភាគ ( ថ្ងៃទី ១ ខែកក្កដា ឆ្នាំ ២០១៨ - ថ្ងៃទី ៣០ ខែមិថុនា ឆ្នាំ ២០១៩*

| តំបន់/ខេត្ត | ចំនួនសរុបនៃគ្រួសារ | | ការចូលរួមនៅក្នុងសហគមន៍/សមាគមកសិករ | | | | ការចូលរួមនៅក្នុងសហគមន៍កសិកម្មផ្លូវការ (ចុះបញ្ជីជាមួយនឹងរដ្ឋាភិបាល) | | | |
|---|---|---|---|---|---|---|---|---|---|---|
| | | | ទេ | | បាទ/ចាស | | ទេ | | បាទ/ចាស | |
| | ចំនួនគ្រួសារដែលរាយការណ៍ | % នៃគ្រួសារ | ចំនួនគ្រួសារដែលរាយការណ៍ | % នៃគ្រួសារ | ចំនួនគ្រួសារដែលរាយការណ៍ | % នៃគ្រួសារ | ចំនួនគ្រួសារដែលរាយការណ៍ | % នៃគ្រួសារ | ចំនួនគ្រួសារដែលរាយការណ៍ | % នៃគ្រួសារ |
| កម្ពុជា | 1,726 | 100% | 1,608 | 93.14% | 118 | 6.86% | 1,627 | 94.25% | 99 | 5.75% |
| តំបន់វាលទំនាប | 717 | 100% | 668 | 93.19% | 49 | 6.81% | 682 | 95.23% | 34 | 4.77% |
| កំពង់ចាម | 117 | 100% | 116 | 99.10% | 1 | 0.90% | 115 | 98.45% | 2 | 1.55% |
| កណ្តាល | 107 | 100% | 87 | 81.96% | 19 | 18.04% | 92 | 86.41% | 14 | 13.59% |
| ភ្នំពេញ | 21 | 100% | 21 | 97.50% | 1 | 2.50% | 21 | 99.32% | 0 | 0.68% |
| ព្រៃវែង | 139 | 100% | 135 | 97.34% | 4 | 2.66% | 132 | 95.28% | 7 | 4.72% |
| ស្វាយរៀង | 89 | 100% | 87 | 97.28% | 2 | 2.72% | 87 | 97.68% | 2 | 2.32% |
| តាកែវ | 142 | 100% | 121 | 85.44% | 21 | 14.56% | 135 | 94.92% | 7 | 5.08% |
| ត្បូងឃ្មុំ | 102 | 100% | 101 | 98.78% | 1 | 1.22% | 100 | 98.10% | 2 | 1.90% |
| ការរួមបញ្ចូលខេត្តក្នុងតំបន់ | * | * | * | * | * | * | * | * | * | * |
| តំបន់បឹងទន្លេសាប | 611 | 100% | 564 | 92.33% | 47 | 7.67% | 571 | 93.48% | 40 | 6.52% |
| បន្ទាយមានជ័យ | 79 | 100% | 78 | 98.81% | 1 | 1.19% | 78 | 98.91% | 1 | 1.09% |
| បាត់ដំបង | 104 | 100% | 100 | 96.29% | 4 | 3.71% | 98 | 94.81% | 5 | 5.19% |
| កំពង់ឆ្នាំង | 81 | 100% | 64 | 78.86% | 17 | 21.14% | 76 | 94.31% | 5 | 5.69% |
| កំពង់ធំ | 119 | 100% | 113 | 94.88% | 6 | 5.12% | 110 | 92.55% | 9 | 7.45% |
| ពោធិ៍សាត់ | 59 | 100% | 56 | 94.09% | 4 | 5.91% | 52 | 87.82% | 7 | 12.18% |
| សៀមរាប | 126 | 100% | 114 | 90.75% | 12 | 9.25% | 117 | 92.77% | 9 | 7.23% |
| ឧត្តរមានជ័យ | 36 | 100% | 33 | 90.35% | 3 | 9.65% | 33 | 90.25% | 4 | 9.75% |
| ប៉ៃលិន | 7 | 100% | 7 | 96.74% | * | * | 7 | 96.80% | * | 3.20% |
| ការរួមបញ្ចូលខេត្តក្នុងតំបន់ | * | * | * | * | * | * | * | * | * | * |
| តំបន់ឆ្នេរសមុទ្រ | 135 | 100% | 133 | 98.31% | 2 | 1.69% | 131 | 97.11% | 4 | 2.89% |
| កំពត | 105 | 100% | 103 | 98.46% | 2 | 1.54% | 101 | 96.98% | 3 | 3.02% |
| កោះកុង | 14 | 100% | 14 | 97.28% | * | * | 14 | 97.73% | * | * |
| ព្រះសីហនុ | 11 | 100% | 11 | 97.66% | * | * | 11 | 96.99% | * | * |
| កែប | 5 | 100% | 5 | 99.43% | * | * | 5 | 98.35% | * | * |
| ការរួមបញ្ចូលខេត្តក្នុងតំបន់ | * | * | * | * | 1 | 2.22% | * | * | 1 | 2.43% |
| តំបន់ភ្នំ និងខ្ពង់រាប | 264 | 100% | 243 | 92.26% | 20 | 7.74% | 242 | 91.90% | 21 | 8.10% |
| កំពង់ស្ពឺ | 137 | 100% | 129 | 94.43% | 8 | 5.57% | 127 | 92.99% | 10 | 7.01% |
| ក្រចេះ | 43 | 100% | 40 | 93.68% | 3 | 6.32% | 42 | 97.73% | 1 | 2.27% |
| មណ្ឌលគិរី | 9 | 100% | 6 | 67.26% | 3 | 32.74% | 8 | 83.13% | 2 | 16.87% |
| ព្រះវិហារ | 32 | 100% | 30 | 94.12% | 2 | 5.88% | 27 | 85.38% | 5 | 14.62% |
| រតនគិរី | 28 | 100% | 24 | 84.61% | 4 | 15.39% | 26 | 90.36% | 3 | 9.64% |
| ស្ទឹងត្រែង | 15 | 100% | 14 | 94.49% | 1 | 5.51% | 13 | 87.47% | 2 | 12.53% |
| ការរួមបញ្ចូលខេត្តក្នុងតំបន់ | * | * | * | * | * | * | * | * | * | * |

ចំណាំ: សញ្ញា )*តំណាងឱ្យសូន្យ ឬការអង្កេតតិចតួចនៅក្នុងប្រអប់ (

*តារាង ៦.១០. គ្រោះធម្មជាតិដែលគ្រួសារជួបប្រទះ សមត្ថភាពក្នុងការដោះស្រាយជាមួយការគ្រោះធម្មជាតិ ភាពធ្ងន់ធ្ងរនៃគ្រោះធម្មជាតិ បើប្រៀបធៀបជាមួយពេលអតីតកាល ចែកទៅតាមគ្រួសារដែលបានរាយការណ៍(គិតជាពាន់) នៅកម្រិតតំបន់/ខេត្ត ថ្ងៃទី ១ ខែកក្កដា ឆ្នាំ ២០១៨ - ថ្ងៃទី ៣០ ខែមិថុនា ឆ្នាំ ២០១៩*

| តំបន់/ខេត្ត | សរុបនៃគ្រួសារដែលរាយការណ៍អំពីការប៉ះទង្គិច | គ្រួសារមិនបានស្តារឡើងវិញពីគ្រោះធម្មជាតិបានពេញលេញទេ | | | | គ្រួសារឥឡូវនេះអាចដោះស្រាយជាមួយគ្រោះធម្មជាតិនេះបានប្រសើរ | | | | ការយល់ឃើញទូទៅនៃកម្រិតភាពធ្ងន់ធ្ងរនៃគ្រោះធម្មជាតិប្រៀបធៀបនឹងពេលអតីតកាល | | | | | |
|---|---|---|---|---|---|---|---|---|---|---|---|---|---|---|---|
| | | ទេ | | បាទ/ចាស | | ទេ | | បាទ/ចាស | | ដូច | | ខ្ពស់ជាង | | ទាបជាង | |
| | | ចំនួននៃគ្រួសារ | % នៃគ្រួសារ | ចំនួននៃគ្រួសារ | % នៃគ្រួសារ | ចំនួននៃគ្រួសារ | % នៃគ្រួសារ | ចំនួននៃគ្រួសារ | % នៃគ្រួសារ | ចំនួននៃគ្រួសារ | % នៃគ្រួសារ | ចំនួននៃគ្រួសារ | % នៃគ្រួសារ | ចំនួននៃគ្រួសារ | % នៃគ្រួសារ |
| កម្ពុជា | 592 | 310 | 52.42% | 282 | 47.58% | 354 | 59.80% | 238 | 40.20% | 236 | 39.85% | 253 | 42.76% | 103 | 17.39% |
| តំបន់វាលទំនាប | 201 | 109 | 54.14% | 92 | 45.86% | 125 | 62.18% | 76 | 37.82% | 74 | 36.94% | 88 | 44.00% | 38 | 19.06% |
| កំពង់ចាម | 48 | 21 | 44.60% | 27 | 55.40% | 28 | 59.11% | 20 | 40.89% | 19 | 38.66% | 22 | 46.01% | 7 | 15.33% |
| កណ្តាល | 16 | 4 | 24.47% | 12 | 75.53% | 5 | 28.20% | 12 | 71.80% | 6 | 39.13% | 7 | 45.42% | 3 | 15.45% |
| ភ្នំពេញ | 5 | 2 | 48.41% | 2 | 51.59% | 2 | 48.92% | 2 | 51.08% | 2 | 38.05% | * | * | 2 | 52.16% |
| ព្រៃវែង | 61 | 38 | 62.20% | 23 | 37.80% | 41 | 67.06% | 20 | 32.94% | 20 | 32.31% | 33 | 54.37% | 8 | 13.32% |
| ស្វាយរៀង | 12 | 8 | 68.80% | 4 | 31.20% | 8 | 71.37% | 3 | 28.63% | 4 | 35.14% | 4 | 34.56% | 4 | 30.30% |
| តាកែវ | 17 | 9 | 56.36% | 7 | 43.64% | 10 | 60.88% | 7 | 39.12% | 6 | 33.75% | 6 | 36.04% | 5 | 30.21% |
| ត្បូងឃ្មុំ | 42 | 25 | 60.65% | 17 | 39.35% | 30 | 71.39% | 12 | 28.61% | 18 | 42.45% | 15 | 35.89% | 9 | 21.66% |
| ការរួមបញ្ចូលខេត្ត | * | * | * | * | * | * | * | * | * | * | * | * | * | * | * |
| តំបន់បឹងទន្លេសាប | 276 | 150 | 54.48% | 126 | 45.52% | 173 | 62.86% | 103 | 37.14% | 103 | 37.34% | 131 | 47.60% | 42 | 15.05% |
| បន្ទាយមានជ័យ | 25 | 14 | 56.73% | 11 | 43.27% | 13 | 49.59% | 13 | 50.41% | 16 | 61.15% | 6 | 21.82% | 4 | 17.03% |
| បាត់ដំបង | 62 | 32 | 52.12% | 30 | 47.88% | 42 | 66.85% | 21 | 33.15% | 17 | 26.64% | 33 | 53.32% | 12 | 20.04% |
| កំពង់ឆ្នាំង | 25 | 11 | 45.89% | 13 | 54.11% | 14 | 54.88% | 11 | 45.12% | 17 | 67.65% | 6 | 22.25% | 3 | 10.10% |
| កំពង់ធំ | 46 | 21 | 44.80% | 26 | 55.20% | 31 | 67.18% | 15 | 32.82% | 17 | 36.50% | 24 | 51.57% | 6 | 11.93% |
| ពោធិ៍សាត់ | 35 | 22 | 63.12% | 13 | 36.88% | 24 | 67.52% | 12 | 32.48% | 12 | 34.88% | 15 | 42.68% | 8 | 22.44% |
| សៀមរាប | 49 | 31 | 63.42% | 18 | 36.58% | 36 | 73.64% | 13 | 26.36% | 12 | 24.04% | 31 | 62.67% | 7 | 13.29% |
| ឧត្តរមានជ័យ | 29 | 16 | 55.59% | 13 | 44.41% | 14 | 47.46% | 15 | 52.54% | 12 | 40.07% | 16 | 55.66% | 1 | 4.27% |
| ប៉ៃលិន | 3 | 2 | 47.36% | 2 | 52.64% | 1 | 17.68% | 3 | 82.32% | 1 | 38.49% | 1 | 33.00% | 1 | 28.51% |
| ការរួមបញ្ចូលខេត្ត | * | * | * | * | * | * | * | * | * | * | * | * | * | * | * |
| តំបន់ឆ្នេរសមុទ្រ | 37 | 19 | 50.14% | 19 | 49.86% | 17 | 44.50% | 21 | 55.50% | 16 | 41.51% | 11 | 30.09% | 11 | 28.40% |
| កំពត | 32 | 15 | 47.20% | 17 | 52.80% | 13 | 40.42% | 19 | 59.58% | 13 | 41.34% | 10 | 30.51% | 9 | 28.15% |
| កោះកុង | 3 | 3 | 90.94% | * | * | 3 | 82.65% | 1 | 17.35% | 2 | 58.24% | * | * | 1 | 33.37% |
| ព្រះសីហនុ | 1 | * | * | 1 | 70.92% | 1 | 53.94% | 1 | 46.06% | * | * | 1 | 65.20% | * | * |
| កែប | 1 | * | * | * | * | * | * | * | * | * | * | * | * | * | * |
| ការរួមបញ្ចូលខេត្ត | * | 1 | 31.75% | 1 | 19.59% | * | * | * | * | * | * | 1 | 13.59% | * | * |
| តំបន់ភ្នំ និងខ្ពង់រាប | 78 | 33 | 41.78% | 45 | 58.22% | 39 | 50.11% | 39 | 49.89% | 43 | 55.46% | 22 | 28.49% | 12 | 16.05% |
| កំពង់ស្ពឺ | 20 | 13 | 67.46% | 6 | 32.54% | 14 | 70.83% | 6 | 29.17% | 14 | 69.84% | 3 | 13.76% | 3 | 16.40% |
| ក្រចេះ | 22 | 3 | 14.90% | 19 | 85.10% | 5 | 23.11% | 17 | 76.89% | 17 | 76.40% | 4 | 18.16% | 1 | 5.44% |
| មណ្ឌលគិរី | 2 | 1 | 57.65% | 1 | 42.35% | 1 | 44.39% | 1 | 55.61% | 1 | 75.32% | * | * | * | * |
| ព្រះវិហារ | 5 | * | * | 5 | 99.24% | 1 | 27.33% | 4 | 72.67% | 2 | 36.77% | * | * | 3 | 55.22% |
| រតនគិរី | 24 | 10 | 44.17% | 13 | 55.83% | 13 | 54.89% | 11 | 45.11% | 8 | 34.74% | 12 | 51.26% | 3 | 14.00% |
| ស្ទឹងត្រែង | 5 | 4 | 84.02% | 1 | 15.98% | 5 | 89.53% | 1 | 10.47% | 1 | 17.46% | 3 | 50.44% | 2 | 32.10% |
| ការរួមបញ្ចូលខេត្ត | * | * | * | * | * | * | * | * | * | * | * | 1 | 9.36% | * | * |

ចំណាំ: សញ្ញា )*តំណាងឱ្យសូន្យ ឬការអង្កេតតិចតួចនៅក្នុងប្រអប (

*តារាង ៦.១១. គ្រោះធម្មជាតិដែលគ្រួសារជួបប្រទះ គ្រួសារ (គិតជាពាន់) ដែលបានរាយការណ៍តាមការឆ្លើយតបចំពោះគ្រោះធម្មជាតិ នៅកម្រិតតំបន់/ខេត្ត ថ្ងៃទី ១ ខែកក្កដា ឆ្នាំ ២០១៨ - ថ្ងៃទី ៣០ ខែមិថុនា ឆ្នាំ ២០១៩*

| តំបន់/ខេត្ត | ការប៉ះពាល់លើការផលិត | គ្រួសារដែលរាយការណ៍អំពីការប៉ះពាល់ខ្លាំងមកលើគ្រួសារ | | ការឆ្លើយតបចំបងរបស់គ្រួសារទៅនឹងគ្រោះធម្មជាតិ | | | | | | | | | | |
|---|---|---|---|---|---|---|---|---|---|---|---|---|---|---|
| | | | | មិនបានធ្វើអ្វីសោះ | លក់ដី | លក់ដំណាំ/សត្វ | លក់ទ្រព្យផ្សេងទៀត | រកការងារផ្សេង | ទទួលជំនួយពីរដ្ឋាភិបាល | ទទួលជំនួយពីអង្គការក្រៅរដ្ឋាភិបាល ឬអង្គការផ្សេងៗ | កាត់បន្ថយចំណាយសម្រាប់គ្រួសារ | ទទួលជំនួយពីសាច់ញាតិ | ខ្ចីលុយ | ចំណាកស្រុក |
| | | ចំនួន | ភាគរយ | ចំនួនគ្រួសារដែលរាយការណ៍ (ពាន់) | | | | | | | | | | |
| កម្ពុជា | ព្យុះទីហ្វុង | 30 | 5.04% | 24 | * | 2 | * | 1 | 1 | * | 1 | * | 1 | * |
| | ទឹកជំនន់ | 70 | 11.87% | 57 | * | 3 | * | 2 | 3 | * | 1 | 1 | 2 | 1 |
| | បាក់ដី ឬសំណឹកដី | 1 | 0.10% | * | * | * | * | * | * | * | * | * | * | * |
| | គ្រោះរាំងស្ងួត និងអសន្តិសុខស្បៀង | 384 | 64.85% | 300 | * | 16 | 1 | 28 | 4 | * | 4 | 3 | 23 | 6 |
| | សត្វល្អិត | 142 | 24.05% | 89 | * | 16 | * | 12 | 1 | * | 6 | 2 | 14 | 2 |
| | ជំងឺដំណាំ | 56 | 9.48% | 38 | * | 5 | * | 4 | * | * | 2 | 1 | 5 | 1 |
| | ជំងឺសត្វពាហនៈ/បសុបក្សី | 132 | 22.35% | 100 | * | 10 | 1 | 10 | * | * | 2 | 1 | 7 | 1 |
| | គ្រោះទុរភិក្សផ្សេងៗ | 20 | 3.37% | 14 | * | * | * | 4 | * | * | * | * | 1 | * |
| តំបន់វាលទំនាប | ព្យុះទីហ្វុង | 13 | 6.72% | 10 | * | 1 | * | 1 | * | * | * | * | 1 | * |
| | ទឹកជំនន់ | 29 | 14.42% | 22 | * | 1 | * | 1 | 2 | * | * | * | 2 | * |
| | បាក់ដី ឬសំណឹកដី | 124 | 61.75% | 93 | * | 4 | 1 | 10 | 3 | * | 1 | 1 | 9 | 2 |
| | គ្រោះរាំងស្ងួត និងអសន្តិសុខស្បៀង | 51 | 25.40% | 29 | * | 8 | * | 6 | * | * | 1 | 1 | 5 | 1 |
| | សត្វល្អិត | 23 | 11.40% | 16 | * | * | * | 2 | * | * | 1 | * | 2 | 1 |
| | ជំងឺដំណាំ | 45 | 22.37% | 28 | * | 3 | 1 | 7 | * | * | * | * | 4 | 1 |
| | ជំងឺសត្វពាហនៈ/បសុបក្សី | 3 | 1.33% | 2 | * | * | * | * | * | * | * | * | * | * |
| កំពង់ចាម | ព្យុះទីហ្វុង | 1 | 2.22% | * | * | * | * | * | * | * | * | * | * | * |
| | ទឹកជំនន់ | 4 | 9.06% | 3 | * | * | * | * | * | * | * | * | * | * |
| | បាក់ដី ឬសំណឹកដី | 33 | 68.29% | 22 | * | 1 | * | 6 | * | * | * | * | 2 | * |
| | គ្រោះរាំងស្ងួត និងអសន្តិសុខស្បៀង | 12 | 25.48% | 8 | * | 1 | * | 2 | * | * | * | * | 1 | * |
| | សត្វល្អិត | 4 | 8.67% | 3 | * | * | * | * | * | * | * | * | * | * |
| | ជំងឺដំណាំ | 5 | 10.10% | 4 | * | * | * | * | * | * | * | * | * | * |
| | ជំងឺសត្វពាហនៈ/បសុបក្សី | 1 | 2.63% | 1 | * | * | * | * | * | * | * | * | * | * |
| កណ្តាល | ព្យុះទីហ្វុង | 1 | 5.84% | * | * | * | * | * | * | * | * | * | * | * |
| | ទឹកជំនន់ | 3 | 20.27% | 3 | * | * | * | * | * | * | * | * | * | * |
| | បាក់ដី ឬសំណឹកដី | 3 | 16.55% | 2 | * | * | * | * | * | * | * | * | * | * |
| | គ្រោះរាំងស្ងួត និងអសន្តិសុខស្បៀង | 8 | 50.56% | 2 | * | 3 | * | 3 | * | * | * | * | * | * |

| តំបន់/ខេត្ត | ការប៉ះពាល់លើការផលិត | គ្រួសារដែលរាយការណ៍អំពីការប៉ះពាល់ខ្លាំងមកលើគ្រួសារ | | ការឆ្លើយតបចំបងរបស់គ្រួសារទៅនឹងគ្រោះធម្មជាតិ | | | | | | | | | | |
|---|---|---|---|---|---|---|---|---|---|---|---|---|---|---|
| | | | | មិនបានធ្វើអ្វីសោះ | លក់ដី | លក់ដំណាំ/សត្វ | លក់ទ្រព្យផ្សេងទៀត | រកការងារផ្សេង | ទទួលជំនួយពីរដ្ឋាភិបាល | ទទួលជំនួយពីអង្គការក្រៅរដ្ឋាភិបាល ឬអង្គការផ្សេងៗ | កាត់បន្ថយចំណាយសម្រាប់គ្រួសារ | ទទួលជំនួយពីសាច់ញាតិ | ខ្ចីលុយ | ចំណាកស្រុក |
| | | ចំនួន | ភាគរយ | ចំនួនគ្រួសារដែលរាយការណ៍ (ពាន់) | | | | | | | | | | |
| | សត្វល្អិត | 2 | 11.53% | * | * | * | * | 1 | * | * | * | * | * | * |
| | ជំងឺដំណាំ | 5 | 32.64% | 1 | * | * | * | 4 | * | * | * | * | * | * |
| | ជំងឺសត្វពាហនៈ/បសុបក្សី | * | 0.33% | * | * | * | * | * | * | * | * | * | * | * |
| ភ្នំពេញ | ព្យុះទីហ្វុង | * | 0.00% | * | * | * | * | * | * | * | * | * | * | * |
| | ទឹកជំនន់ | * | 5.97% | * | * | * | * | * | * | * | * | * | * | * |
| | បាក់ដី ឬសំណឹកដី | 2 | 49.53% | 1 | * | * | * | * | 2 | * | * | * | * | * |
| | គ្រោះរាំងស្ងួត និងអសន្តិសុខស្បៀង | * | 5.33% | * | * | * | * | * | * | * | * | * | * | * |
| | សត្វល្អិត | * | 3.00% | * | * | * | * | * | * | * | * | * | * | * |
| | ជំងឺដំណាំ | 2 | 43.08% | 1 | * | * | * | 1 | * | * | * | * | * | * |
| | ជំងឺសត្វពាហនៈ/បសុបក្សី | * | 0.00% | * | * | * | * | * | * | * | * | * | * | * |
| ព្រៃវែង | ព្យុះទីហ្វុង | 4 | 5.96% | 2 | * | 1 | * | 1 | * | * | * | * | * | * |
| | ទឹកជំនន់ | 8 | 13.31% | 5 | * | 1 | * | * | * | * | * | * | 1 | * |
| | បាក់ដី ឬសំណឹកដី | 41 | 67.88% | 30 | * | 2 | * | 3 | * | * | * | * | 3 | 2 |
| | គ្រោះរាំងស្ងួត និងអសន្តិសុខស្បៀង | 20 | 32.87% | 10 | * | 4 | * | 1 | * | * | * | * | 2 | 1 |
| | សត្វល្អិត | 10 | 16.83% | 6 | * | * | * | 1 | * | * | * | * | 1 | 1 |
| | ជំងឺដំណាំ | 24 | 39.46% | 14 | * | 3 | * | 2 | * | * | * | * | 3 | 1 |
| | ជំងឺសត្វពាហនៈ/បសុបក្សី | 1 | 1.21% | 1 | * | * | * | * | * | * | * | * | * | * |
| ស្វាយរៀង | ព្យុះទីហ្វុង | * | * | * | * | * | * | * | * | * | * | * | * | * |
| | ទឹកជំនន់ | * | * | * | * | * | * | * | * | * | * | * | * | * |
| | បាក់ដី ឬសំណឹកដី | 11 | 90.13% | 9 | * | * | * | 1 | * | * | * | * | 1 | * |
| | គ្រោះរាំងស្ងួត និងអសន្តិសុខស្បៀង | 1 | 7.52% | 1 | * | * | * | * | * | * | * | * | * | * |
| | សត្វល្អិត | * | * | * | * | * | * | * | * | * | * | * | * | * |
| | ជំងឺដំណាំ | 1 | 8.58% | 1 | * | * | * | * | * | * | * | * | * | * |
| | ជំងឺសត្វពាហនៈ/បសុបក្សី | * | * | * | * | * | * | * | * | * | * | * | * | * |
| តាកែវ | ព្យុះទីហ្វុង | * | * | * | * | * | * | * | * | * | * | * | * | * |
| | ទឹកជំនន់ | 5 | 28.24% | 5 | * | * | * | * | * | * | * | * | * | * |
| | បាក់ដី ឬសំណឹកដី | 10 | 57.22% | 9 | * | * | * | * | * | * | * | * | * | * |

| តំបន់/ខេត្ត | ការប៉ះពាល់លើការផលិត | គ្រួសារដែលរាយការណ៍អំពីការប៉ះពាល់ខ្លាំងមកលើគ្រួសារ | | ការឆ្លើយតបចំបងរបស់គ្រួសារទៅនឹងគ្រោះធម្មជាតិ | | | | | | | | | | |
|---|---|---|---|---|---|---|---|---|---|---|---|---|---|---|
| | | | | មិនបានធ្វើអ្វីសោះ | លក់ដី | លក់ដំណាំ/សត្វ | លក់ទ្រព្យផ្សេងទៀត | រកការងារផ្សេង | ទទួលជំនួយពីរដ្ឋាភិបាល | ទទួលជំនួយពីអង្គការក្រៅរដ្ឋាភិបាល ឬអង្គការផ្សេងៗ | កាត់បន្ថយចំណាយសម្រាប់គ្រួសារ | ទទួលជំនួយពីសាច់ញាតិ | ខ្ចីលុយ | ចំណាកស្រុក |
| | | ចំនួន | ភាគរយ | ចំនួនគ្រួសារដែលរាយការណ៍ (ពាន់) | | | | | | | | | | |
| | គ្រោះរាំងស្ងួត និងអសន្តិសុខស្បៀង | 3 | 16.99% | 3 | * | * | * | * | * | * | * | * | * | * |
| | សត្វល្អិត | 1 | 5.57% | 1 | * | * | * | * | * | * | * | * | * | * |
| | ជំងឺដំណាំ | 2 | 14.08% | 2 | * | * | * | * | * | * | * | * | * | * |
| | ជំងឺសត្វពាហនៈ/បសុបក្សី | * | * | * | * | * | * | * | * | * | * | * | * | * |
| ត្បូងឃ្មុំ | ព្យុះទីហ្វុង | 8 | 18.64% | 7 | * | * | * | * | * | * | * | * | * | * |
| | ទឹកជំនន់ | 8 | 18.57% | 6 | * | * | * | * | 2 | * | * | * | * | * |
| | បាក់ដី ឬសំណឹកដី | 25 | 58.30% | 20 | * | * | * | * | 1 | * | * | * | 2 | * |
| | គ្រោះរាំងស្ងួត និងអសន្តិសុខស្បៀង | 6 | 15.33% | 5 | * | * | * | * | * | * | * | * | 1 | * |
| | សត្វល្អិត | 5 | 12.56% | 5 | * | * | * | * | * | * | * | * | * | * |
| | ជំងឺដំណាំ | 5 | 12.51% | 5 | * | * | * | * | * | * | * | * | * | * |
| | ជំងឺសត្វពាហនៈ/បសុបក្សី | * | * | * | * | * | * | * | * | * | * | * | * | * |
| **ការរួមបញ្ចូលខេត្ត** | ព្យុះទីហ្វុង | * | * | 1 | * | * | * | * | * | * | * | * | 1 | * |
| **ក្នុងតំបន់** | ទឹកជំនន់ | 1 | * | * | * | 1 | * | 1 | * | * | * | * | 1 | * |
| | បាក់ដី ឬសំណឹកដី | * | * | * | * | 1 | 1 | * | 1 | * | 1 | 1 | * | * |
| | គ្រោះរាំងស្ងួត និងអសន្តិសុខស្បៀង | * | * | * | * | * | * | * | * | * | 1 | 1 | * | * |
| | សត្វល្អិត | * | * | 1 | * | * | * | 1 | * | * | 1 | * | 1 | * |
| | ជំងឺដំណាំ | * | * | * | * | * | 1 | * | * | * | * | * | 1 | * |
| | ជំងឺសត្វពាហនៈ/បសុបក្សី | 1 | * | 1 | * | * | * | * | * | * | * | * | * | * |
| តំបន់បឹងទន្លេសាប | ព្យុះទីហ្វុង | 12 | 4.33% | 10 | * | * | * | * | * | * | * | * | * | * |
| | ទឹកជំនន់ | 18 | 6.56% | 16 | * | 1 | * | * | * | * | * | * | * | * |
| | បាក់ដី ឬសំណឹកដី | 215 | 77.88% | 167 | * | 11 | * | 17 | 1 | * | 2 | 1 | 11 | 4 |
| | គ្រោះរាំងស្ងួត និងអសន្តិសុខស្បៀង | 61 | 21.94% | 37 | * | 6 | * | 5 | * | * | 5 | 1 | 5 | 1 |
| | សត្វល្អិត | 18 | 6.66% | 10 | * | 3 | * | 2 | * | * | 1 | * | 2 | * |
| | ជំងឺដំណាំ | 42 | 15.35% | 33 | * | 4 | * | 2 | * | * | 1 | 1 | 1 | * |
| | ជំងឺសត្វពាហនៈ/បសុបក្សី | 11 | 3.88% | 6 | * | * | * | 3 | * | * | * | * | 1 | * |
| បន្ទាយមានជ័យ | ព្យុះទីហ្វុង | * | * | * | * | * | * | * | * | * | * | * | * | * |

| តំបន់/ខេត្ត | ការប៉ះពាល់លើការផលិត | គ្រួសារដែលរាយការណ៍អំពីការប៉ះពាល់ខ្លាំងមកលើគ្រួសារ | | ការឆ្លើយតបចំបងរបស់គ្រួសារទៅនឹងគ្រោះធម្មជាតិ | | | | | | | | | | |
|---|---|---|---|---|---|---|---|---|---|---|---|---|---|---|
| | | | | មិនបានធ្វើអ្វីសោះ | លក់ដី | លក់ដំណាំ/សត្វ | លក់ទ្រព្យផ្សេងទៀត | រកការងារផ្សេង | ទទួលជំនួយពីរដ្ឋាភិបាល | ទទួលជំនួយពីអង្គការក្រៅរដ្ឋាភិបាល ឬអង្គការផ្សេងៗ | កាត់បន្ថយចំណាយសម្រាប់គ្រួសារ | ទទួលជំនួយពីសាច់ញាតិ | ខ្ចីលុយ | ចំណាកស្រុក |
| | | ចំនួន | ភាគរយ | ចំនួនគ្រួសារដែលរាយការណ៍ (ពាន់) | | | | | | | | | | |
| | ទឹកជំនន់ | 3 | 11.82% | 3 | * | * | * | * | * | * | * | * | * | * |
| | បាក់ដី ឬសំណឹកដី | 17 | 67.12% | 14 | * | * | * | 2 | * | * | * | * | * | * |
| | គ្រោះរាំងស្ងួត និងអសន្តិសុខស្បៀង | 2 | 8.64% | 1 | * | * | * | 1 | * | * | * | * | * | * |
| | សត្វល្អិត | 1 | 2.08% | 1 | * | * | * | * | * | * | * | * | * | * |
| | ជំងឺដំណាំ | 5 | 19.05% | 5 | * | * | * | * | * | * | * | * | * | * |
| | ជំងឺសត្វពាហនៈ/បសុបក្សី | 1 | 3.72% | 1 | * | * | * | * | * | * | * | * | * | * |
| បាត់ដំបង | ព្យុះទីហ្វុង | * | * | * | * | * | * | * | * | * | * | * | * | * |
| | ទឹកជំនន់ | 5 | 7.87% | 4 | * | * | * | * | * | * | * | * | * | * |
| | បាក់ដី ឬសំណឹកដី | 51 | 82.54% | 42 | * | 4 | * | 1 | * | * | * | * | 3 | 1 |
| | គ្រោះរាំងស្ងួត និងអសន្តិសុខស្បៀង | 23 | 36.85% | 18 | * | 3 | * | 1 | * | * | * | * | 1 | * |
| | សត្វល្អិត | 5 | 7.46% | 3 | * | 1 | * | * | * | * | * | * | * | * |
| | ជំងឺដំណាំ | 6 | 10.28% | 5 | * | * | * | * | * | * | * | * | * | * |
| | ជំងឺសត្វពាហនៈ/បសុបក្សី | * | * | * | * | * | * | * | * | * | * | * | * | * |
| កំពង់ឆ្នាំង | ព្យុះទីហ្វុង | * | * | * | * | * | * | * | * | * | * | * | * | * |
| | ទឹកជំនន់ | 1 | 2.15% | 1 | * | * | * | * | * | * | * | * | * | * |
| | បាក់ដី ឬសំណឹកដី | 16 | 64.81% | 15 | * | * | * | * | * | * | * | * | * | * |
| | គ្រោះរាំងស្ងួត និងអសន្តិសុខស្បៀង | 7 | 29.41% | 2 | * | 1 | * | 1 | * | * | 3 | * | * | * |
| | សត្វល្អិត | 1 | 2.54% | * | * | * | * | * | * | * | * | * | * | * |
| | ជំងឺដំណាំ | 3 | 12.31% | 2 | * | * | * | * | * | * | * | * | * | * |
| | ជំងឺសត្វពាហនៈ/បសុបក្សី | * | * | * | * | * | * | * | * | * | * | * | * | * |
| កំពង់ធំ | ព្យុះទីហ្វុង | 6 | 12.72% | 5 | * | * | * | * | * | * | * | * | * | * |
| | ទឹកជំនន់ | 3 | 5.44% | 2 | * | * | * | * | * | * | * | * | * | * |
| | បាក់ដី ឬសំណឹកដី | 30 | 64.67% | 19 | * | 2 | * | 2 | * | * | 1 | 1 | 4 | * |
| | គ្រោះរាំងស្ងួត និងអសន្តិសុខស្បៀង | 16 | 34.14% | 8 | * | 2 | * | 2 | * | * | 1 | * | 3 | * |
| | សត្វល្អិត | 5 | 10.92% | 2 | * | * | * | * | * | * | * | * | 1 | * |
| | ជំងឺដំណាំ | 4 | 8.18% | 3 | * | * | * | * | * | * | * | * | * | * |
| | ជំងឺសត្វពាហនៈ/បសុបក្សី | 6 | 12.92% | 3 | * | * | * | 3 | * | * | * | * | * | * |

| តំបន់/ខេត្ត | ការប៉ះពាល់លើការផលិត | គ្រួសារដែលរាយការណ៍អំពីការប៉ះពាល់ខ្លាំងមកលើគ្រួសារ | | ការឆ្លើយតបចំបងរបស់គ្រួសារទៅនឹងគ្រោះធម្មជាតិ | | | | | | | | | | |
|---|---|---|---|---|---|---|---|---|---|---|---|---|---|---|
| | | | | មិនបានធ្វើអ្វីសោះ | លក់ដី | លក់ដំណាំ/សត្វ | លក់ទ្រព្យផ្សេងទៀត | រកការងារផ្សេង | ទទួលជំនួយពីរដ្ឋាភិបាល | ទទួលជំនួយពីអង្គការក្រៅរដ្ឋាភិបាល ឬអង្គការផ្សេងៗ | កាត់បន្ថយចំណាយសម្រាប់គ្រួសារ | ទទួលជំនួយពីសាច់ញាតិ | ខ្ចីលុយ | ចំណាកស្រុក |
| | | ចំនួន | ភាគរយ | ចំនួនគ្រួសារដែលរាយការណ៍ (ពាន់) | | | | | | | | | | |
| ពោធិ៍សាត់ | ព្យុះទីហ្វុង | 1 | 3.88% | 1 | * | * | * | * | * | * | * | * | * | * |
| | ទឹកជំនន់ | 1 | 2.93% | 1 | * | * | * | * | * | * | * | * | * | * |
| | បាក់ដី ឬសំណឹកដី | 28 | 78.83% | 20 | * | 2 | * | 4 | * | * | * | * | 1 | 1 |
| | គ្រោះរាំងស្ងួត និងអសន្តិសុខស្បៀង | 4 | 12.35% | 3 | * | * | * | * | * | * | * | * | * | * |
| | សត្វល្អិត | 1 | 3.00% | 1 | * | * | * | * | * | * | * | * | * | * |
| | ជំងឺដំណាំ | 6 | 17.88% | 3 | * | 1 | * | 1 | * | * | * | * | 1 | * |
| | ជំងឺសត្វពាហនៈ/បសុបក្សី | 2 | 4.34% | 2 | * | * | * | * | * | * | * | * | * | * |
| សៀមរាប | ព្យុះទីហ្វុង | 4 | 8.53% | 4 | * | * | * | * | * | * | * | * | * | * |
| | ទឹកជំនន់ | 6 | 12.45% | 5 | * | 1 | * | * | * | * | * | * | * | * |
| | បាក់ដី ឬសំណឹកដី | 43 | 87.15% | 37 | * | 3 | * | 1 | * | * | 1 | * | * | 1 |
| | គ្រោះរាំងស្ងួត និងអសន្តិសុខស្បៀង | 1 | 2.44% | 1 | * | * | * | * | * | * | * | * | * | * |
| | សត្វល្អិត | 1 | 2.98% | * | * | 1 | * | * | * | * | * | * | * | * |
| | ជំងឺដំណាំ | 8 | 17.04% | 6 | * | 1 | * | * | * | * | * | * | * | * |
| | ជំងឺសត្វពាហនៈ/បសុបក្សី | 1 | 1.14% | 1 | * | * | * | * | * | * | * | * | * | * |
| ឧត្តរមានជ័យ | ព្យុះទីហ្វុង | * | * | * | * | * | * | * | * | * | * | * | * | * |
| | ទឹកជំនន់ | * | * | * | * | * | * | * | * | * | * | * | * | * |
| | បាក់ដី ឬសំណឹកដី | 28 | 96.00% | 18 | * | * | * | 7 | * | * | * | * | 2 | 1 |
| | គ្រោះរាំងស្ងួត និងអសន្តិសុខស្បៀង | 5 | 17.80% | 3 | * | * | * | 1 | * | * | * | * | * | * |
| | សត្វល្អិត | 4 | 12.87% | 2 | * | * | * | 1 | * | * | * | * | * | * |
| | ជំងឺដំណាំ | 9 | 31.39% | 8 | * | * | * | * | * | * | * | * | * | * |
| | ជំងឺសត្វពាហនៈ/បសុបក្សី | * | * | * | * | * | * | * | * | * | * | * | * | * |
| ប៉ៃលិន | ព្យុះទីហ្វុង | * | * | * | * | * | * | * | * | * | * | * | * | * |
| | ទឹកជំនន់ | * | * | * | * | * | * | * | * | * | * | * | * | * |
| | បាក់ដី ឬសំណឹកដី | 2 | 50.75% | 2 | * | * | * | * | * | * | * | * | * | * |
| | គ្រោះរាំងស្ងួត និងអសន្តិសុខស្បៀង | 2 | 45.32% | 1 | * | * | * | * | * | * | * | * | * | * |
| | សត្វល្អិត | 1 | 36.00% | 1 | * | * | * | * | * | * | * | * | * | * |
| | ជំងឺដំណាំ | * | * | * | * | * | * | * | * | * | * | * | * | * |

| តំបន់/ខេត្ត | ការប៉ះពាល់លើការផលិត | គ្រួសារដែលរាយការណ៍អំពីការប៉ះពាល់ខ្លាំងមកលើគ្រួសារ | | ការឆ្លើយតបចំបងរបស់គ្រួសារទៅនឹងគ្រោះធម្មជាតិ | | | | | | | | | | |
|---|---|---|---|---|---|---|---|---|---|---|---|---|---|---|
| | | | | មិនបានធ្វើអ្វីសោះ | លក់ដី | លក់ដំណាំ/សត្វ | លក់ទ្រព្យផ្សេងទៀត | រកការងារផ្សេង | ទទួលជំនួយពីរដ្ឋាភិបាល | ទទួលជំនួយពីអង្គការក្រៅរដ្ឋាភិបាល ឬអង្គការផ្សេងៗ | កាត់បន្ថយចំណាយសម្រាប់គ្រួសារ | ទទួលជំនួយពីសាច់ញាតិ | ខ្ចីលុយ | ចំណាកស្រុក |
| | | ចំនួន | ភាគរយ | ចំនួនគ្រួសារដែលរាយការណ៍ (ពាន់) | | | | | | | | | | |
| | ជំងឺសត្វពាហនៈ/បសុបក្សី | 1 | 29.75% | * | * | * | * | * | * | * | * | * | 1 | * |
| ការរួមបញ្ចូលខេត្តក្នុងតំបន់ | ព្យុះទីហ្វុង | * | * | * | * | * | * | * | * | * | * | * | * | * |
| | ទឹកជំនន់ | * | * | * | * | * | * | * | * | * | * | * | * | * |
| | បាក់ដី ឬសំណឹកដី | * | * | * | * | * | * | * | * | * | * | * | * | * |
| | គ្រោះរាំងស្ងួត និងអសន្តិសុខស្បៀង | * | * | * | * | * | * | * | 1 | * | 1 | 1 | 1 | 1 |
| | សត្វល្អិត | * | * | * | * | 1 | * | * | * | * | 1 | 1 | 1 | 1 |
| | ជំងឺដំណាំ | * | * | * | * | 1 | * | 1 | * | * | 1 | * | 1 | * |
| | ជំងឺសត្វពាហនៈ/បសុបក្សី | * | * | * | * | 1 | * | 1 | * | * | 1 | 1 | 1 | * |
| | គ្រោះទុរភិក្សផ្សេងៗ | 1 | * | 1 | * | * | * | * | * | * | * | * | * | * |
| តំបន់មាត់សមុទ្រ | ព្យុះទីហ្វុង | 3 | 6.83% | 2 | * | * | * | * | * | * | * | * | * | * |
| | ទឹកជំនន់ | 11 | 30.01% | 9 | * | 1 | * | * | * | * | 1 | 1 | * | * |
| | បាក់ដី ឬសំណឹកដី | 6 | 16.25% | 5 | * | * | * | * | * | * | * | * | * | * |
| | គ្រោះរាំងស្ងួត និងអសន្តិសុខស្បៀង | 5 | 13.05% | 4 | * | * | * | * | * | * | * | 1 | * | * |
| | សត្វល្អិត | 3 | 7.60% | 1 | * | * | * | * | * | * | 1 | * | * | * |
| | ជំងឺដំណាំ | 16 | 43.79% | 15 | * | 1 | * | * | * | * | * | * | * | * |
| | ជំងឺសត្វពាហនៈ/បសុបក្សី | 1 | 3.90% | 1 | * | * | * | * | * | * | * | * | * | * |
| កំពត | ព្យុះទីហ្វុង | 1 | 4.15% | 1 | * | * | * | * | * | * | * | * | * | * |
| | ទឹកជំនន់ | 9 | 28.32% | 7 | * | 1 | * | * | * | * | 1 | 1 | * | * |
| | បាក់ដី ឬសំណឹកដី | 5 | 14.70% | 4 | * | * | * | * | * | * | * | * | * | * |
| | គ្រោះរាំងស្ងួត និងអសន្តិសុខស្បៀង | 5 | 14.46% | 4 | * | * | * | * | * | * | * | 1 | * | * |
| | សត្វល្អិត | 3 | 8.14% | 1 | * | * | * | * | * | * | 1 | * | * | * |
| | ជំងឺដំណាំ | 15 | 45.53% | 13 | * | 1 | * | * | * | * | * | * | * | * |
| | ជំងឺសត្វពាហនៈ/បសុបក្សី | 1 | 4.26% | 1 | * | * | * | * | * | * | * | * | * | * |
| កោះកុង | ព្យុះទីហ្វុង | 1 | 20.03% | 1 | * | * | * | * | * | * | * | * | * | * |
| | ទឹកជំនន់ | 2 | 58.50% | 2 | * | * | * | * | * | * | * | * | * | * |
| | បាក់ដី ឬសំណឹកដី | 1 | 41.36% | 1 | * | * | * | * | * | * | * | * | * | * |
| | គ្រោះរាំងស្ងួត និងអសន្តិសុខស្បៀង | * | * | * | * | * | * | * | * | * | * | * | * | * |

| តំបន់/ខេត្ត | ការប៉ះពាល់លើការផលិត | គ្រួសារដែលរាយការណ៍អំពីការប៉ះពាល់ខ្លាំងមកលើគ្រួសារ | | ការឆ្លើយតបចំបងរបស់គ្រួសារទៅនឹងគ្រោះធម្មជាតិ | | | | | | | | | | |
|---|---|---|---|---|---|---|---|---|---|---|---|---|---|---|
| | | | | មិនបានធ្វើអ្វីសោះ | លក់ដី | លក់ដំណាំ/សត្វ | លក់ទ្រព្យផ្សេងទៀត | រកការងារផ្សេង | ទទួលជំនួយពីរដ្ឋាភិបាល | ទទួលជំនួយពីអង្គការក្រៅរដ្ឋាភិបាល ឬអង្គការផ្សេងៗ | កាត់បន្ថយចំណាយសម្រាប់គ្រួសារ | ទទួលជំនួយពីសាច់ញាតិ | ខ្ចីលុយ | ចំណាកស្រុក |
| | | ចំនួន | ភាគរយ | ចំនួនគ្រួសារដែលរាយការណ៍ (ពាន់) | | | | | | | | | | |
| | សត្វល្អិត | * | * | * | * | * | * | * | * | * | * | * | * | * |
| | ជំងឺដំណាំ | 1 | 21.79% | 1 | * | * | * | * | * | * | * | * | * | * |
| | ជំងឺសត្វពាហនៈ/បសុបក្សី | * | * | * | * | * | * | * | * | * | * | * | * | * |
| ព្រះសីហនុ | ព្យុះទីហ្វុង | * | * | * | * | * | * | * | * | * | * | * | * | * |
| | ទឹកជំនន់ | * | * | * | * | * | * | * | * | * | * | * | * | * |
| | បាក់ដី ឬសំណឹកដី | * | * | * | * | * | * | * | * | * | * | * | * | * |
| | គ្រោះរាំងសួត និងអសន្តិសុខ | * | * | * | * | * | * | * | * | * | * | * | * | * |
| | សត្វល្អិត | * | * | * | * | * | * | * | * | * | * | * | * | * |
| | ជំងឺដំណាំ | 1 | 70.72% | 1 | * | * | * | * | * | * | * | * | * | * |
| | ជំងឺសត្វពាហនៈ/បសុបក្សី | * | * | * | * | * | * | * | * | * | * | * | * | * |
| កែប | ព្យុះទីហ្វុង | * | * | * | * | * | * | * | * | * | * | * | * | * |
| | ទឹកជំនន់ | * | * | * | * | * | * | * | * | * | * | * | * | * |
| | បាក់ដី ឬសំណឹកដី | * | * | * | * | * | * | * | * | * | * | * | * | * |
| | គ្រោះរាំងស្ងួត និងអសន្តិសុខ | * | * | * | * | * | * | * | * | * | * | * | * | * |
| | សត្វល្អិត | * | * | * | * | * | * | * | * | * | * | * | * | * |
| | ជំងឺដំណាំ | * | * | * | * | * | * | * | * | * | * | * | * | * |
| | ជំងឺសត្វពាហនៈ/បសុបក្សី | * | * | * | * | * | * | * | * | * | * | * | * | * |
| **ការរួមបញ្ចូលខេត្តក្នុងតំបន់** | ព្យុះទីហ្វុង | 1 | * | * | * | * | * | * | * | * | * | * | * | * |
| | ទឹកជំនន់ | * | * | * | * | * | * | * | * | * | * | * | * | * |
| | បាក់ដី ឬសំណឹកដី | * | * | * | * | * | * | * | * | * | * | * | * | * |
| | គ្រោះរាំងស្ងួត និងអសន្តិសុខស្បៀង | * | * | * | * | * | * | * | * | * | * | * | * | * |
| | សត្វល្អិត | * | * | * | * | * | * | * | * | * | * | * | * | * |
| | ជំងឺដំណាំ | * | * | * | * | * | * | * | * | * | * | * | * | * |
| | ជំងឺសត្វពាហនៈ/បសុបក្សី | * | * | * | * | * | * | * | * | * | * | * | * | * |
| តំបន់ភ្នំ និងខ្ពង់រាប | ព្យុះទីហ្វុង | 2 | 2.40% | 2 | * | * | * | * | * | * | * | * | * | * |
| | ទឹកជំនន់ | 12 | 15.39% | 10 | * | * | * | * | 1 | * | * | * | 1 | * |
| | បាក់ដី ឬសំណឹកដី | 39 | 49.97% | 34 | * | 1 | * | 1 | * | * | * | * | 3 | * |
| | គ្រោះរាំងស្ងួត និងអសន្តិសុខស្បៀង | 26 | 33.33% | 20 | * | 1 | * | * | * | * | * | * | 4 | * |
| | សត្វល្អិត | 12 | 15.46% | 10 | * | 1 | * | * | * | * | * | * | * | * |

| តំបន់/ខេត្ត | ការប៉ះពាល់លើការផលិត | គ្រួសារដែលរាយការណ៍អំពីការប៉ះពាល់ខ្លាំងមកលើគ្រួសារ | | ការឆ្លើយតបចំបងរបស់គ្រួសារទៅនឹងគ្រោះធម្មជាតិ | | | | | | | | | | |
|---|---|---|---|---|---|---|---|---|---|---|---|---|---|---|
| | | | | មិនបានធ្វើអ្វីសោះ | លក់ដី | លក់ដំណាំ/សត្វ | លក់ទ្រព្យផ្សេងទៀត | រកការងារផ្សេង | ទទួលជំនួយពីរដ្ឋាភិបាល | ទទួលជំនួយពីអង្គការក្រៅរដ្ឋាភិបាល ឬអង្គការផ្សេងៗ | កាត់បន្ថយចំណាយសម្រាប់គ្រួសារ | ទទួលជំនួយពីសាច់ញាតិ | ខ្ចីលុយ | ចំណាកស្រុក |
| | | ចំនួន | ភាគរយ | ចំនួនគ្រួសារដែលរាយការណ៍ (ពាន់) | | | | | | | | | | |
| | ជំងឺដំណាំ | 29 | 36.84% | 24 | * | 1 | * | 1 | * | * | * | * | 2 | * |
| | ជំងឺសត្វពាហនៈ/បសុបក្សី | 5 | 6.53% | 4 | * | * | * | 1 | * | * | * | * | * | * |
| កំពង់ស្ពឺ | ព្យុះទីហ្វុង | * | * | * | * | * | * | * | * | * | * | * | * | * |
| | ទឹកជំនន់ | 2 | 12.35% | 2 | * | * | * | * | * | * | * | * | * | * |
| | បាក់ដី ឬសំណឹកដី | 16 | 78.53% | 15 | * | * | * | * | * | * | * | * | * | * |
| | គ្រោះរាំងស្ងួត និងអសន្តិសុខស្បៀង | 3 | 14.15% | 2 | * | * | * | * | * | * | * | * | * | * |
| | សត្វល្អិត | * | * | * | * | * | * | * | * | * | * | * | * | * |
| | ជំងឺដំណាំ | 6 | 29.28% | 5 | * | * | * | * | * | * | * | * | 1 | * |
| | ជំងឺសត្វពាហនៈ/បសុបក្សី | * | * | * | * | * | * | * | * | * | * | * | * | * |
| ក្រចេះ | ព្យុះទីហ្វុង | 1 | 2.71% | * | * | * | * | * | * | * | * | * | * | * |
| | ទឹកជំនន់ | 6 | 27.71% | 6 | * | * | * | * | * | * | * | * | 1 | * |
| | បាក់ដី ឬសំណឹកដី | 13 | 59.57% | 11 | * | * | * | * | * | * | * | * | 3 | * |
| | គ្រោះរាំងស្ងួត និងអសន្តិសុខស្បៀង | 9 | 39.68% | 5 | * | * | * | * | * | * | * | * | 4 | * |
| | សត្វល្អិត | 1 | 5.86% | 1 | * | * | * | * | * | * | * | * | * | * |
| | ជំងឺដំណាំ | 5 | 22.21% | 4 | * | * | * | * | * | * | * | * | 1 | * |
| | ជំងឺសត្វពាហនៈ/បសុបក្សី | * | * | * | * | * | * | * | * | * | * | * | * | * |
| មណ្ឌលគីរី | ព្យុះទីហ្វុង | * | * | * | * | * | * | * | * | * | * | * | * | * |
| | ទឹកជំនន់ | * | * | * | * | * | * | * | * | * | * | * | * | * |
| | បាក់ដី ឬសំណឹកដី | 1 | 59.83% | 1 | * | * | * | * | * | * | * | * | * | * |
| | គ្រោះរាំងស្ងួត និងអសន្តិសុខ | * | * | * | * | * | * | * | * | * | * | * | * | * |
| | សត្វល្អិត | * | * | * | * | * | * | * | * | * | * | * | * | * |
| | ជំងឺដំណាំ | * | * | * | * | * | * | * | * | * | * | * | * | * |
| | ជំងឺសត្វពាហនៈ/បសុបក្សី | * | * | * | * | * | * | * | * | * | * | * | * | * |
| ព្រះវិហារ | ព្យុះទីហ្វុង | * | * | * | * | * | * | * | * | * | * | * | * | * |
| | ទឹកជំនន់ | * | * | * | * | * | * | * | * | * | * | * | * | * |
| | បាក់ដី ឬសំណឹកដី | * | * | * | * | * | * | * | * | * | * | * | * | * |
| | គ្រោះរាំងស្ងួត និងអសន្តិសុខស្បៀង | 2 | 29.30% | 2 | * | * | * | * | * | * | * | * | * | * |
| | សត្វល្អិត | * | * | * | * | * | * | * | * | * | * | * | * | * |

| តំបន់/ខេត្ត | ការប៉ះពាល់លើការផលិត | គ្រួសារដែលរាយការណ៍អំពីការប៉ះពាល់ខ្លាំងមកលើគ្រួសារ | | ការឆ្លើយតបចំបងរបស់គ្រួសារទៅនឹងគ្រោះធម្មជាតិ | | | | | | | | | | |
|---|---|---|---|---|---|---|---|---|---|---|---|---|---|---|
| | | | | មិនបានធ្វើអ្វីសោះ | លក់ដី | លក់ដំណាំ/សត្វ | លក់ទ្រព្យផ្សេងទៀត | រកការងារផ្សេង | ទទួលជំនួយពីរដ្ឋាភិបាល | ទទួលជំនួយពីអង្គការក្រៅរដ្ឋាភិបាលឬអង្គការផ្សេងៗ | កាត់បន្ថយចំណាយសម្រាប់គ្រួសារ | ទទួលជំនួយពីសាច់ញាតិ | ខ្ចីលុយ | ចំណាកស្រុក |
| | | ចំនួន | ភាគរយ | ចំនួនគ្រួសារដែលរាយការណ៍ (ពាន់) | | | | | | | | | | |
| | ជំងឺដំណាំ | 2 | 34.97% | 2 | * | * | * | * | * | * | * | * | * | * |
| | ជំងឺសត្វពាហនៈ/បសុបក្សី | 2 | 40.24% | 2 | * | * | * | * | * | * | * | * | * | * |
| រតនគីរី | ព្យុះទីហ្វុង | 1 | 4.51% | 1 | * | * | * | * | * | * | * | * | * | * |
| | ទឹកជំនន់ | 2 | 6.60% | 1 | * | * | * | * | 1 | * | * | * | * | * |
| | បាក់ដី ឬសំណឹកដី | 5 | 21.94% | 4 | * | 1 | * | 1 | * | * | * | * | * | * |
| | គ្រោះរាំងស្ងួត និងអសន្តិសុខស្បៀង | 11 | 47.14% | 9 | * | 1 | * | * | * | * | * | * | * | * |
| | សត្វល្អិត | 10 | 41.40% | 8 | * | 1 | * | * | * | * | * | * | * | * |
| | ជំងឺដំណាំ | 15 | 62.63% | 13 | * | 1 | * | 1 | * | * | * | * | * | * |
| | ជំងឺសត្វពាហនៈ/បសុបក្សី | 2 | 10.14% | 2 | * | * | * | 1 | * | * | * | * | * | * |
| ស្ទឹងត្រែង | ព្យុះទីហ្វុង | * | * | * | * | * | * | * | * | * | * | * | * | * |
| | ទឹកជំនន់ | 2 | 34.77% | 1 | * | * | * | * | * | * | * | * | * | * |
| | បាក់ដី ឬសំណឹកដី | 3 | 66.88% | 3 | * | * | * | * | * | * | * | * | * | * |
| | គ្រោះរាំងស្ងួត និងអសន្តិសុខស្បៀង | 1 | 24.69% | 1 | * | * | * | * | * | * | * | * | * | * |
| | សត្វល្អិត | * | * | * | * | * | * | * | * | * | * | * | * | * |
| | ជំងឺដំណាំ | 1 | 23.58% | 1 | * | * | * | * | * | * | * | * | * | * |
| | ជំងឺសត្វពាហនៈ/បសុបក្សី | * | * | * | * | * | * | * | * | * | * | * | * | * |
| ការរួមបញ្ចូលខេត្តក្នុងតំបន់ | ព្យុះទីហ្វុង | * | * | 1 | * | * | * | * | * | * | * | * | * | * |
| | ទឹកជំនន់ | * | * | * | * | * | * | * | * | * | * | * | * | * |
| | បាក់ដី ឬសំណឹកដី | * | * | * | * | * | * | * | * | * | * | * | 1 | * |
| | គ្រោះរាំងស្ងួត និងអសន្តិសុខស្បៀង | * | * | * | * | * | * | * | * | * | * | * | 1 | * |
| | សត្វល្អិត | 1 | * | 1 | * | * | * | * | * | * | * | * | * | * |
| | ជំងឺដំណាំ | * | * | * | * | * | * | * | * | * | * | * | * | * |
| | ជំងឺសត្វពាហនៈ/បសុបក្សី | 1 | * | 1 | * | * | * | * | * | * | * | * | * | * |

ចំណាំ: សញ្ញា )* (តំណាងឱ្យសូន្យ ឬការអង្កេតតិចតួចនៅក្នុងប្រអប់

# ជំពូក ៧៖ គ្រួសារកសិកម្ម និងប្រជាសាស្ត្រ

## *តារាង ៧.១. គ្រួសារ (គិតជាពាន់) នៃអ្នកកាន់កាប់ដោយចែកទៅតាមប្រភេទទំហំ និងទំហំមធ្យម នៅកម្រិតតំបន់ / ខេត្ត ឆ្នាំ២០១៩*

| ខេត្ត/ តំបន់ | ចំនួនសរុបនៃគ្រួសារ | ចំនួនសមាជិកគ្រួសារ | | | | | | | | | | ភាគរយៈ (មធ្យម) ទំហំគ្រួសារ |
|---|---|---|---|---|---|---|---|---|---|---|---|---|
| | | ១ | | ២ទៅ៣ | | ៤ទៅ៥ | | ៦ទៅ៩ | | ១០ឬ ច្រើនជាង | | |
| | ចំនួន ជា)ពាន់( | កសិដ្ឋាន ជា) ពាន់( | ភាគរយៈ ក សិដ្ឋានសរុប | កសិដ្ឋាន ជា) ពាន់( | ភាគរយៈ ក សិដ្ឋានសរុប | កសិដ្ឋាន ជា) ពាន់( | ភាគរយៈ ក សិដ្ឋានសរុប | កសិដ្ឋាន ជា) ពាន់( | ភាគរយៈ ក សិដ្ឋានសរុប | កសិដ្ឋាន ជា) ពាន់( | ភាគរយៈ ក សិដ្ឋានសរុប | |
| **ប្រទេសកម្ពុជា** | 1,735 | 65 | 4 | 652 | 38 | 751 | 43 | 259 | 15 | 8 | * | 3.9 |
| **តំបន់វាលទំនាប** | 719 | 39 | 5 | 287 | 40 | 290 | 40 | 99 | 14 | 3 | * | 3.8 |
| កំពង់ចាម | 117 | 4 | 4 | 40 | 34 | 53 | 46 | 20 | 17 | * | * | 4 |
| កណ្តាល | 107 | 5 | 5 | 64 | 60 | 32 | 30 | 6 | 5 | * | * | 3.2 |
| ភ្នំពេញ | 21 | 1 | 7 | 9 | 41 | 9 | 41 | 2 | 11 | * | * | 3.7 |
| ព្រៃវែង | 139 | 4 | 3 | 56 | 40 | 60 | 44 | 18 | 13 | * | * | 3.9 |
| ស្វាយរៀង | 89 | 2 | 2 | 31 | 35 | 37 | 42 | 17 | 19 | 1 | 1 | 4.2 |
| តាកែវ | 144 | 15 | 10 | 49 | 34 | 59 | 41 | 20 | 14 | * | * | 3.8 |
| ត្បូងឃ្មុំ | 102 | 7 | 7 | 39 | 38 | 39 | 38 | 16 | 16 | * | * | 3.8 |
| **ការរួមបញ្ចូលនៃខេត្ត** | * | * | * | * | * | * | * | * | * | 2 | * | * |
| **តំបន់បឹងទន្លេសាប** | 617 | 17 | 3 | 226 | 37 | 274 | 44 | 96 | 16 | 4 | 1 | 4 |
| បន្ទាយមានជ័យ | 79 | 2 | 3 | 37 | 47 | 33 | 41 | 7 | 9 | * | * | 3.6 |
| បាត់ដំបង | 104 | 3 | 3 | 38 | 36 | 45 | 44 | 16 | 15 | 2 | 2 | 4.1 |
| កំពង់ឆ្នាំង | 81 | 3 | 4 | 30 | 37 | 33 | 40 | 15 | 18 | * | * | 4.1 |
| កំពង់ធំ | 122 | 3 | 3 | 45 | 37 | 56 | 46 | 17 | 14 | * | * | 4 |
| ពោធិ៍សាត់ | 60 | 3 | 5 | 22 | 37 | 26 | 42 | 9 | 16 | * | * | 3.8 |
| សៀមរាប | 126 | 2 | 2 | 34 | 27 | 64 | 51 | 25 | 20 | 1 | 1 | 4.4 |
| ឧត្តរមានជ័យ | 38 | 0 | 1 | 18 | 48 | 15 | 39 | 5 | 12 | * | * | 3.7 |
| ប៉ៃលិន | 7 | 0 | 0 | 2 | 26 | 3 | 50 | 1 | 22 | * | * | 4.6 |
| **ការរួមបញ្ចូលនៃខេត្ត** | * | * | * | * | * | * | * | * | * | 1 | * | * |
| **តំបន់ឆ្នេរសមុទ្រ** | 135 | 4 | 3 | 51 | 38 | 63 | 47 | 16 | 12 | 1 | 1 | 3.9 |
| កំពត | 105 | 3 | 3 | 37 | 36 | 50 | 48 | 13 | 13 | 1 | 1 | 4 |
| កោះកុង | 14 | 0 | 0 | 8 | 59 | 5 | 36 | 1 | 4 | * | * | 3.5 |
| ព្រះសីហនុ | 11 | 0 | 4 | 4 | 38 | 5 | 49 | 1 | 9 | * | * | 3.7 |
| កែប | 5 | 0 | 0 | 2 | 32 | 2 | 49 | 1 | 18 | * | * | 4.2 |
| **ការរួមបញ្ចូលនៃខេត្ត** | * | * | * | * | * | * | * | * | * | * | * | * |
| **តំបន់ភ្នំ និងខ្ពង់រាប** | 264 | 5 | 2 | 87 | 33 | 123 | 47 | 48 | 18 | 1 | * | 4.2 |
| កំពង់ស្ពឺ | 137 | 2 | 2 | 45 | 33 | 67 | 49 | 22 | 16 | * | * | 4.1 |
| ក្រចេះ | 43 | 2 | 4 | 20 | 47 | 16 | 37 | 5 | 12 | * | * | 3.7 |
| មណ្ឌលគិរី | 9 | 0 | 4 | 2 | 26 | 5 | 48 | 2 | 21 | * | * | 4.4 |
| ព្រះវិហារ | 32 | 0 | 1 | 8 | 24 | 15 | 49 | 8 | 26 | * | * | 4.6 |
| រតនគិរី | 28 | 1 | 2 | 9 | 30 | 14 | 49 | 5 | 18 | * | * | 4.3 |
| ស្ទឹងត្រែង | 15 | 0 | 0 | 4 | 24 | 6 | 42 | 5 | 33 | * | * | 4.8 |
| **ការរួមបញ្ចូលនៃខេត្ត** | * | * | * | * | * | * | * | * | * | 1 | * | * |

សម្គាល់: សញ្ញា (*) តំណាងឱ្យការចំណាំលេខសូន្យ ឬ ពីរបីនៅក្នុងប្រអប់

## *តារាង ៧.២ .គ្រួសារ) គិតជាពាន់ (នៃអ្នកកាន់កាប់ដោយចែកទៅតាមប្រភេទទំហំ នៅកម្រិតតំបន់ / ខេត្ត ឆ្នាំ២០១៩*

| ខេត្ត/ តំបន់ | ចំនួនសរុបនកសិដ្ឋាន(ជាពាន់) | ចំនួនសមាជិកគ្រួសារ | | | | | | | | | |
|---|---|---|---|---|---|---|---|---|---|---|---|
| | | ១ | ២ | ៣ | ៤ | ៥ | ៦ | ៧ | ៨ | ៩ | ១០ឬ ច្រើនជាង |
| | | ចំនួនកសិដ្ឋាន (ជាពាន់) | ចំនួនកសិដ្ឋាន (ជាពាន់) | ចំនួនកសិដ្ឋាន (ជាពាន់) | ចំនួនកសិដ្ឋាន (ជាពាន់) | ចំនួនកសិដ្ឋាន (ជាពាន់) | ចំនួនកសិដ្ឋាន (ជាពាន់) | ចំនួនកសិដ្ឋាន (ជាពាន់) | ចំនួនកសិដ្ឋាន (ជាពាន់) | ចំនួនកសិដ្ឋាន (ជាពាន់) | ចំនួនកសិដ្ឋាន ជា) (ពាន់ |
| **ប្រទេសកម្ពុជា** | 1,735 | 65 | 279 | 374 | 443 | 308 | 158 | 63 | 27 | 10 | 8 |
| **តំបន់វាលទំនាប** | 719 | 39 | 129 | 158 | 178 | 112 | 61 | 23 | 11 | 4 | 3 |
| កំពង់ចាម | 117 | 4 | 16 | 24 | 35 | 19 | 12 | 4 | 3 | 1 | * |
| កណ្តាល | 107 | 5 | 34 | 30 | 21 | 10 | 4 | 1 | * | * | * |
| ភ្នំពេញ | 21 | 1 | 3 | 5 | 5 | 3 | 1 | 1 | * | * | * |
| ព្រៃវែង | 139 | 4 | 25 | 31 | 37 | 24 | 11 | 5 | 1 | 1 | * |
| ស្វាយរៀង | 89 | 2 | 13 | 18 | 23 | 15 | 11 | 4 | 2 | 1 | 1 |
| តាកែវ | 144 | 15 | 20 | 29 | 32 | 28 | 12 | 5 | 3 | 1 | * |
| ត្បូងឃ្មុំ | 102 | 7 | 18 | 21 | 26 | 14 | 10 | 4 | 2 | 1 | * |
| **ការរួមបញ្ចូលនៃខេត្ត** | * | * | * | * | * | * | * | * | 1 | * | 2 |
| **តំបន់បឹងទន្លេសាប** | 617 | 17 | 98 | 129 | 160 | 114 | 57 | 25 | 11 | 4 | 4 |
| បន្ទាយមានជ័យ | 79 | 2 | 19 | 18 | 18 | 14 | 5 | 2 | 1 | * | * |
| បាត់ដំបង | 104 | 3 | 17 | 21 | 28 | 17 | 8 | 4 | 2 | 1 | 2 |
| កំពង់ឆ្នាំង | 81 | 3 | 12 | 18 | 18 | 15 | 7 | 4 | 2 | 1 | * |
| កំពង់ធំ | 122 | 3 | 17 | 28 | 31 | 25 | 12 | 3 | 1 | 1 | * |
| ពោធិ៍សាត់ | 60 | 3 | 12 | 11 | 16 | 9 | 5 | 3 | 1 | * | * |
| សៀមរាប | 126 | 2 | 10 | 24 | 35 | 29 | 15 | 7 | 2 | 1 | 1 |
| ឧត្តរមានជ័យ | 38 | * | 10 | 9 | 11 | 4 | 3 | 1 | 1 | * | * |
| ប៉ៃលិន | 7 | * | 1 | 1 | 2 | 1 | 1 | * | * | * | * |
| **ការរួមបញ្ចូលនៃខេត្ត** | * | * | * | * | * | * | * | * | * | 1 | 1 |
| **តំបន់ឆ្នេរសមុទ្រ** | 135 | 4 | 20 | 32 | 37 | 26 | 9 | 4 | 1 | * | 1 |
| កំពត | 105 | 3 | 15 | 23 | 29 | 21 | 8 | 4 | 1 | * | 1 |
| កោះកុង | 14 | * | 2 | 6 | 3 | 2 | 1 | * | * | * | * |
| ព្រះសីហនុ | 11 | * | 2 | 2 | 4 | 2 | 1 | * | * | * | * |
| កែប | 5 | * | 1 | 1 | 1 | 1 | 1 | * | * | * | * |
| **ការរួមបញ្ចូលនៃខេត្ត** | * | 1 | * | * | * | * | * | 1 | * | * | * |
| **តំបន់ភ្នំ និងខ្ពង់រាប** | 264 | 5 | 32 | 55 | 68 | 55 | 30 | 11 | 5 | 2 | 1 |
| កំពង់ស្ពឺ | 137 | 2 | 18 | 27 | 38 | 29 | 16 | 3 | 2 | 1 | * |
| ក្រចេះ | 43 | 2 | 9 | 12 | 9 | 7 | 3 | 2 | * | * | * |
| មណ្ឌលគិរី | 9 | * | 1 | 2 | 2 | 2 | 1 | 1 | * | * | * |
| ព្រះវិហារ | 32 | * | 2 | 5 | 8 | 7 | 5 | 1 | 1 | * | * |
| រតនគិរី | 28 | 1 | 1 | 7 | 7 | 7 | 3 | 2 | * | * | * |
| ស្ទឹងត្រែង | 15 | * | 1 | 2 | 3 | 3 | 2 | 2 | * | * | * |
| **ការរួមបញ្ចូលនៃខេត្ត** | * | 1 | * | * | * | * | * | * | 1 | 1 | 1 |

សម្គាល់: សញ្ញា (*) តំណាងឱ្យការចំណាំលេខសូន្យ ឬ ពីរបីនៅក្នុងប្រអប់

## តារាង ៧.៣. សមាជិកគ្រួសារអ្នកកាន់កាប់ (គិតជាពាន់) ចែកទៅតាមប្រភេទអាយុ និងភេទ នៅកម្រិតតំបន់/ខេត្ត ឆ្នាំ២០១៩

| ខេត្ត/ តំបន់ | ឯកតា | សរុប | | អាយុ | | | | | | | | | |
|---|---|---|---|---|---|---|---|---|---|---|---|---|---|
| | | | | តិចជា ១៥ឆ្នាំ | | ១៥ ទៅ ២៤ឆ្នាំ | | ២៥ ទៅ ៤៤ឆ្នាំ | | ៤៥ ទៅ ៦៤ឆ្នាំ | | ៦៥ឆ្នាំឡើងទៅ | |
| | | ចំនួនមនុស្ស (ជាពាន់) | ភាគរយៈសរុបមនុស្សចែកតាមភេទ | ចំនួនមនុស្ស (ជាពាន់) | ភាគរយៈសរុបមនុស្សចែកតាមភេទ | ចំនួនមនុស្ស (ជាពាន់) | ភាគរយៈសរុបមនុស្សចែកតាមភេទ | ចំនួនមនុស្ស (ជាពាន់) | ភាគរយៈសរុបមនុស្សចែកតាមភេទ | ចំនួនមនុស្ស (ជាពាន់) | ភាគរយៈសរុបមនុស្សចែកតាមភេទ | ចំនួនមនុស្ស (ជាពាន់) | ភាគរយៈសរុបមនុស្សចែកតាមភេទ |
| **ប្រទេសកម្ពុជា** | ស្រី | 3,511 | 51 | 811 | 49 | 608 | 50 | 1,044 | 51 | 793 | 54 | 255 | 57 |
| | ប្រុស | 3,334 | 49 | 857 | 51 | 600 | 50 | 1,003 | 49 | 680 | 46 | 194 | 43 |
| | សរុប | 6,845 | 100 | 1,668 | 100 | 1,207 | 100 | 2,046 | 100 | 1,473 | 100 | 450 | 100 |
| **តំបន់វាលទំនាប** | ស្រី | 1,427 | 52 | 287 | 50 | 234 | 51 | 420 | 52 | 354 | 54 | 133 | 58 |
| | ប្រុស | 1,301 | 48 | 291 | 50 | 226 | 49 | 390 | 48 | 296 | 46 | 98 | 43 |
| | សរុប | 2,728 | 100 | 578 | 100 | 460 | 100 | 809 | 100 | 651 | 100 | 231 | 100 |
| កំពង់ចាម | ស្រី | 242 | 51 | 60 | 48 | 37 | 49 | 67 | 51 | 56 | 54 | 23 | 58 |
| | ប្រុស | 231 | 49 | 64 | 52 | 39 | 51 | 63 | 49 | 47 | 46 | 17 | 42 |
| | សរុប | 473 | 100 | 124 | 100 | 76 | 100 | 130 | 100 | 103 | 100 | 40 | 100 |
| កណ្ដាល | ស្រី | 178 | 53 | 7 | 54 | 35 | 51 | 65 | 52 | 53 | 54 | 18 | 56 |
| | ប្រុស | 160 | 47 | 6 | 46 | 34 | 49 | 61 | 48 | 45 | 46 | 14 | 44 |
| | សរុប | 338 | 100 | 14 | 100 | 69 | 100 | 125 | 100 | 97 | 100 | 32 | 100 |
| ភ្នំពេញ | ស្រី | 41 | 52 | 7 | 51 | 8 | 52 | 13 | 53 | 10 | 51 | 3 | 56 |
| | ប្រុស | 37 | 48 | 7 | 49 | 7 | 48 | 11 | 47 | 10 | 49 | 2 | 44 |
| | សរុប | 78 | 100 | 15 | 100 | 14 | 100 | 24 | 100 | 20 | 100 | 5 | 100 |
| ព្រៃវែង | ស្រី | 281 | 53 | 63 | 49 | 41 | 50 | 76 | 53 | 74 | 56 | 26 | 58 |
| | ប្រុស | 253 | 47 | 67 | 51 | 41 | 50 | 67 | 47 | 59 | 44 | 19 | 42 |
| | សរុប | 534 | 100 | 130 | 100 | 82 | 100 | 143 | 100 | 133 | 100 | 45 | 100 |
| ស្វាយរៀង | ស្រី | 194 | 53 | 43 | 50 | 27 | 49 | 58 | 52 | 47 | 56 | 20 | 61 |
| | ប្រុស | 176 | 48 | 44 | 50 | 28 | 51 | 54 | 48 | 37 | 44 | 13 | 40 |
| | សរុប | 370 | 100 | 87 | 100 | 55 | 100 | 112 | 100 | 84 | 100 | 32 | 100 |
| តាកែវ | ស្រី | 289 | 53 | 65 | 52 | 49 | 53 | 81 | 51 | 69 | 55 | 26 | 56 |
| | ប្រុស | 256 | 47 | 60 | 48 | 43 | 47 | 77 | 49 | 57 | 45 | 21 | 44 |
| | សរុប | 545 | 100 | 125 | 100 | 91 | 100 | 158 | 100 | 125 | 100 | 46 | 100 |
| ត្បូងឃ្មុំ | ស្រី | 202 | 52 | 40 | 49 | 37 | 53 | 61 | 52 | 46 | 53 | 18 | 59 |
| | ប្រុស | 188 | 48 | 43 | 52 | 34 | 47 | 57 | 48 | 42 | 47 | 13 | 42 |
| | សរុប | 390 | 100 | 83 | 100 | 71 | 100 | 117 | 100 | 88 | 100 | 31 | 100 |
| **តំបន់បឹងទន្លេសាប** | ស្រី | 1,260 | 51 | 328 | 48 | 217 | 50 | 374 | 51 | 264 | 53 | 76 | 57 |
| | ប្រុស | 1,224 | 49 | 350 | 52 | 214 | 50 | 367 | 50 | 234 | 47 | 59 | 44 |
| | សរុប | 2,484 | 100 | 679 | 100 | 431 | 100 | 741 | 100 | 499 | 100 | 135 | 100 |
| បន្ទាយមានជ័យ | ស្រី | 146 | 51 | 26 | 47 | 21 | 50 | 44 | 52 | 42 | 53 | 12 | 51 |
| | ប្រុស | 142 | 49 | 29 | 53 | 21 | 50 | 42 | 49 | 38 | 47 | 12 | 49 |
| | សរុប | 288 | 100 | 56 | 100 | 42 | 100 | 86 | 100 | 80 | 100 | 24 | 100 |
| បាត់ដំបង | ស្រី | 216 | 51 | 56 | 49 | 38 | 51 | 60 | 49 | 50 | 54 | 12 | 47 |
| | ប្រុស | 212 | 50 | 58 | 51 | 36 | 49 | 63 | 51 | 42 | 46 | 13 | 53 |

| ខេត្ត/ តំបន់ | ឯកតា | សរុប | | អាយុ | | | | | | | | | |
|---|---|---|---|---|---|---|---|---|---|---|---|---|---|
| | | | | តិចជា ១៥ឆ្នាំ | | ១៥ ទៅ ២៤ឆ្នាំ | | ២៥ ទៅ ៤៤ឆ្នាំ | | ៤៥ ទៅ ៦៤ឆ្នាំ | | ៦៥ឆ្នាំឡើងទៅ | |
| | | ចំនួនមនុស្ស (ជាពាន់) | ភាគរយៈសរុបមនុស្សចែកតាមភេទ | ចំនួនមនុស្ស (ជាពាន់) | ភាគរយៈសរុបមនុស្សចែកតាមភេទ | ចំនួនមនុស្ស (ជាពាន់) | ភាគរយៈសរុបមនុស្សចែកតាមភេទ | ចំនួនមនុស្ស (ជាពាន់) | ភាគរយៈសរុបមនុស្សចែកតាមភេទ | ចំនួនមនុស្ស (ជាពាន់) | ភាគរយៈសរុបមនុស្សចែកតាមភេទ | ចំនួនមនុស្ស (ជាពាន់) | ភាគរយៈសរុបមនុស្សចែកតាមភេទ |
| | សរុប | 428 | 100 | 114 | 100 | 73 | 100 | 123 | 100 | 92 | 100 | 26 | 100 |
| កំពង់ឆ្នាំង | ស្រី | 171 | 52 | 45 | 50 | 31 | 49 | 50 | 51 | 34 | 56 | 12 | 63 |
| | ប្រុស | 157 | 48 | 44 | 50 | 32 | 51 | 48 | 49 | 27 | 44 | 7 | 37 |
| | សរុប | 328 | 100 | 88 | 100 | 63 | 100 | 98 | 100 | 60 | 100 | 19 | 100 |
| កំពង់ធំ | ស្រី | 240 | 50 | 64 | 46 | 40 | 48 | 73 | 50 | 47 | 52 | 16 | 61 |
| | ប្រុស | 244 | 50 | 75 | 54 | 43 | 52 | 73 | 50 | 43 | 48 | 10 | 39 |
| | សរុប | 484 | 100 | 139 | 100 | 82 | 100 | 146 | 100 | 90 | 100 | 27 | 100 |
| ពោធិ៍សាត់ | ស្រី | 120 | 52 | 36 | 52 | 18 | 47 | 35 | 52 | 24 | 54 | 6 | 57 |
| | ប្រុស | 112 | 48 | 33 | 48 | 21 | 54 | 32 | 48 | 21 | 46 | 5 | 43 |
| | សរុប | 232 | 100 | 69 | 100 | 39 | 100 | 68 | 100 | 44 | 100 | 11 | 100 |
| សៀមរាប | ស្រី | 283 | 51 | 82 | 49 | 52 | 54 | 85 | 51 | 49 | 51 | 15 | 65 |
| | ប្រុស | 268 | 49 | 87 | 51 | 44 | 46 | 83 | 49 | 46 | 49 | 8 | 36 |
| | សរុប | 551 | 100 | 169 | 100 | 95 | 100 | 169 | 100 | 95 | 100 | 23 | 100 |
| ឧត្តរមានជ័យ | ស្រី | 68 | 49 | 14 | 44 | 15 | 50 | 21 | 50 | 16 | 53 | 2 | 40 |
| | ប្រុស | 72 | 51 | 19 | 57 | 15 | 50 | 21 | 51 | 14 | 47 | 3 | 60 |
| | សរុប | 141 | 100 | 33 | 100 | 30 | 100 | 42 | 100 | 31 | 100 | 4 | 100 |
| ប៉ៃលិន | ស្រី | 15 | 46 | 5 | 44 | 2 | 46 | 5 | 50 | 3 | 42 | * | * |
| | ប្រុស | 17 | 54 | 6 | 56 | 3 | 54 | 5 | 50 | 4 | 58 | * | * |
| | សរុប | 32 | 100 | 10 | 100 | 5 | 100 | 9 | 100 | 6 | 100 | 1 | 100 |
| **តំបន់ឆ្នេរសមុទ្រ** | ស្រី | 267 | 50 | 58 | 49 | 46 | 47 | 76 | 50 | 68 | 54 | 19 | 56 |
| | ប្រុស | 264 | 50 | 62 | 52 | 51 | 53 | 78 | 51 | 58 | 46 | 15 | 44 |
| | សរុប | 531 | 100 | 120 | 100 | 97 | 100 | 154 | 100 | 127 | 100 | 33 | 100 |
| កំពត | ស្រី | 212 | 51 | 49 | 49 | 35 | 48 | 59 | 48 | 52 | 55 | 17 | 57 |
| | ប្រុស | 207 | 49 | 51 | 51 | 39 | 53 | 62 | 52 | 42 | 45 | 13 | 43 |
| | សរុប | 420 | 100 | 100 | 100 | 75 | 100 | 121 | 100 | 94 | 100 | 29 | 100 |
| កោះកុង | ស្រី | 23 | 48 | 4 | 51 | 4 | 42 | 8 | 54 | 7 | 46 | * | * |
| | ប្រុស | 26 | 53 | 4 | 49 | 6 | 58 | 7 | 46 | 8 | 54 | 1 | 76 |
| | សរុប | 49 | 100 | 7 | 100 | 11 | 100 | 15 | 100 | 15 | 100 | 1 | 100 |
| ព្រះសីហនុ | ស្រី | 21 | 52 | 3 | 50 | 3 | 48 | 7 | 54 | 7 | 53 | 1 | 52 |
| | ប្រុស | 20 | 48 | 3 | 51 | 4 | 52 | 6 | 46 | 6 | 47 | 1 | 48 |
| | សរុប | 41 | 100 | 6 | 100 | 7 | 100 | 13 | 100 | 13 | 100 | 2 | 100 |
| កែប | ស្រី | 10 | 49 | 2 | 37 | 2 | 55 | 3 | 52 | 2 | 53 | 1 | 54 |
| | ប្រុស | 11 | 51 | 4 | 63 | 2 | 45 | 3 | 48 | 2 | 47 | * | * |
| | សរុប | 21 | 100 | 6 | 100 | 4 | 100 | 6 | 100 | 4 | 100 | 1 | 100 |
| **តំបន់ភ្នំ និងខ្ពង់រាប** | ស្រី | 557 | 51 | 138 | 47 | 112 | 51 | 174 | 51 | 106 | 54 | 28 | 55 |
| | ប្រុស | 545 | 49 | 154 | 53 | 109 | 49 | 169 | 49 | 91 | 46 | 23 | 45 |
| | សរុប | 1,102 | 100 | 292 | 100 | 220 | 100 | 342 | 100 | 197 | 100 | 50 | 100 |

| ខេត្ត/ តំបន់ | ឯកតា | សរុប | | អាយុ | | | | | | | | | |
|---|---|---|---|---|---|---|---|---|---|---|---|---|---|
| | | | | តិចជា ១៥ឆ្នាំ | | ១៥ ទៅ ២៤ឆ្នាំ | | ២៥ ទៅ ៤៤ឆ្នាំ | | ៤៥ ទៅ ៦៤ឆ្នាំ | | ៦៥ឆ្នាំឡើងទៅ | |
| | | ចំនួនមនុស្ស (ជាពាន់) | ភាគរយៈសរុបមនុស្សចែកតាមភេទ | ចំនួនមនុស្ស (ជាពាន់) | ភាគរយៈសរុបមនុស្សចែកតាមភេទ | ចំនួនមនុស្ស (ជាពាន់) | ភាគរយៈសរុបមនុស្សចែកតាមភេទ | ចំនួនមនុស្ស (ជាពាន់) | ភាគរយៈសរុបមនុស្សចែកតាមភេទ | ចំនួនមនុស្ស (ជាពាន់) | ភាគរយៈសរុបមនុស្សចែកតាមភេទ | ចំនួនមនុស្ស (ជាពាន់) | ភាគរយៈសរុបមនុស្សចែកតាមភេទ |
| កំពង់ស្ពឺ | ស្រី | 294 | 52 | 67 | 49 | 58 | 53 | 95 | 51 | 57 | 55 | 16 | 57 |
| | ប្រុស | 271 | 48 | 70 | 51 | 52 | 47 | 90 | 49 | 47 | 45 | 12 | 43 |
| | សរុប | 565 | 100 | 138 | 100 | 110 | 100 | 185 | 100 | 104 | 100 | 28 | 100 |
| ក្រចេះ | ស្រី | 79 | 51 | 14 | 45 | 17 | 51 | 25 | 53 | 19 | 52 | 4 | 54 |
| | ប្រុស | 77 | 49 | 18 | 55 | 17 | 49 | 22 | 47 | 17 | 48 | 4 | 46 |
| | សរុប | 156 | 100 | 32 | 100 | 34 | 100 | 46 | 100 | 36 | 100 | 8 | 100 |
| មណ្ឌលគិរី | ស្រី | 20 | 48 | 6 | 43 | 4 | 48 | 6 | 54 | 3 | 49 | 1 | 45 |
| | ប្រុស | 21 | 52 | 9 | 57 | 4 | 52 | 5 | 46 | 3 | 51 | 1 | 55 |
| | សរុប | 41 | 100 | 15 | 100 | 7 | 100 | 11 | 100 | 6 | 100 | 1 | 100 |
| ព្រះវិហារ | ស្រី | 69 | 48 | 22 | 46 | 12 | 45 | 20 | 46 | 10 | 56 | 4 | 56 |
| | ប្រុស | 75 | 52 | 25 | 54 | 15 | 55 | 24 | 54 | 8 | 44 | 3 | 44 |
| | សរុប | 144 | 100 | 47 | 100 | 27 | 100 | 44 | 100 | 19 | 100 | 8 | 100 |
| រតនគិរី | ស្រី | 58 | 47 | 16 | 45 | 13 | 48 | 19 | 50 | 10 | 49 | * | * |
| | ប្រុស | 64 | 53 | 20 | 55 | 14 | 52 | 19 | 50 | 10 | 51 | 1 | 84 |
| | សរុប | 122 | 100 | 37 | 100 | 28 | 100 | 37 | 100 | 20 | 100 | 1 | 100 |
| ស្ទឹងត្រែង | ស្រី | 37 | 51 | 12 | 50 | 7 | 48 | 10 | 51 | 6 | 54 | 2 | 58 |
| | ប្រុស | 35 | 49 | 12 | 50 | 8 | 52 | 9 | 49 | 5 | 46 | 2 | 42 |
| | សរុប | 73 | 100 | 23 | 100 | 15 | 100 | 19 | 100 | 12 | 100 | 4 | 100 |

សម្គាល់: សញ្ញា (*) តំណាងឱ្យការចំណាំលេខសូន្យ ឬ ពីរបីនៅក្នុងប្រអប់

## *តារាង ៧.៤. សមាជិកគ្រួសារអ្នកកាន់កាប់ (គិតជាពាន់) ចែកទៅតាមការទំនាក់ទំនងជាមួយមេគ្រួសារ ចែកទៅតាមភេទ នៅកម្រិតតំបន់/ខេត្ត ឆ្នាំ២០១៩*

| ខេត្ត/ តំបន់ | ឯកតា | សរុប | | ការទំនាក់ទំនងជាមួយមេគ្រួសារ | | | | | | | | | | | | | | | |
|---|---|---|---|---|---|---|---|---|---|---|---|---|---|---|---|---|---|---|---|
| | | | | មេគ្រួសារ | | ប្រពន្ធ/ប្តី | | កូន/កូនចិញ្ចឹម | | ចៅ | | ឪពុក/ម៉ែ | | បងប្អូនស្រី/បងប្អូនប្រុស | | សាច់ញាតិផ្សេងទៀត | | មិនមែនសាច់ញាតិផ្សេងទៀត | |
| | | #នៃចំនួនមនុស្ស | ភាគរយៈនៃមនុស្សចែកតាមភេទ | #នៃចំនួនមនុស្ស | ភាគរយៈនៃមនុស្សចែកតាមភេទ | #នៃចំនួនមនុស្ស | ភាគរយៈនៃមនុស្សចែកតាមភេទ | #នៃចំនួនមនុស្ស | ភាគរយៈនៃមនុស្សចែកតាមភេទ | #នៃចំនួនមនុស្ស | ភាគរយៈនៃមនុស្សចែកតាមភេទ | #នៃចំនួនមនុស្ស | ភាគរយៈនៃមនុស្សចែកតាមភេទ | #នៃចំនួនមនុស្ស | ភាគរយៈនៃមនុស្សចែកតាមភេទ | #នៃចំនួនមនុស្ស | ភាគរយៈនៃមនុស្សចែកតាមភេទ | #នៃចំនួនមនុស្ស | ភាគរយៈនៃមនុស្សចែកតាមភេទ |
| ប្រទេសកម្ពុជា | ស្រី | 3,511 | 51 | 408 | 24 | 1,248 | 90 | 1,424 | 49 | 222 | 49 | 23 | 46 | 125 | 76 | 43 | 57 | 18 | 30 |
| | ប្រុស | 3,334 | 49 | 1,328 | 77 | 146 | 11 | 1,490 | 51 | 230 | 51 | 27 | 54 | 40 | 24 | 32 | 43 | 41 | 70 |
| | សរុប | 6,845 | 100 | 1,735 | 100 | 1,394 | 100 | 2,914 | 100 | 452 | 100 | 51 | 100 | 165 | 100 | 75 | 100 | 59 | 100 |
| តំបន់វាលទំនាប | ស្រី | 1,427 | 52 | 203 | 28 | 471 | 86 | 544 | 51 | 108 | 48 | 12 | 52 | 60 | 76 | 22 | 62 | 8 | 27 |
| | ប្រុស | 1,301 | 48 | 516 | 72 | 77 | 14 | 528 | 49 | 115 | 52 | 11 | 49 | 19 | 24 | 14 | 38 | 21 | 73 |
| | សរុប | 2,728 | 100 | 719 | 100 | 547 | 100 | 1,072 | 100 | 223 | 100 | 23 | 100 | 79 | 100 | 36 | 100 | 29 | 100 |
| កំពង់ចាម | ស្រី | 242 | 51 | 30 | 25 | 80 | 87 | 96 | 48 | 17 | 47 | 2 | 44 | 13 | 76 | 4 | 65 | 1 | 38 |
| | ប្រុស | 231 | 49 | 88 | 75 | 12 | 13 | 103 | 52 | 18 | 53 | 2 | 56 | 4 | 25 | 2 | 36 | 1 | 62 |
| | សរុប | 473 | 100 | 117 | 100 | 92 | 100 | 200 | 100 | 35 | 100 | 4 | 100 | 17 | 100 | 6 | 100 | 2 | 100 |
| កណ្តាល | ស្រី | 178 | 53 | 24 | 23 | 74 | 92 | 66 | 51 | 4 | 51 | 1 | 71 | 6 | 80 | 2 | 81 | 1 | 37 |
| | ប្រុស | 160 | 47 | 82 | 77 | 6 | 8 | 64 | 49 | 3 | 49 | * | * | 1 | 20 | 1 | 19 | 1 | 63 |
| | សរុប | 338 | 100 | 107 | 100 | 81 | 100 | 130 | 100 | 7 | 100 | 1 | 100 | 7 | 100 | 3 | 100 | 1 | 100 |
| ភ្នំពេញ | ស្រី | 41 | 52 | 4 | 21 | 15 | 92 | 18 | 53 | 1 | 47 | * | * | 1 | 87 | * | * | * | * |
| | ប្រុស | 37 | 48 | 17 | 79 | 1 | 8 | 16 | 47 | 2 | 53 | * | * | * | * | * | * | 1 | 77 |
| | សរុប | 78 | 100 | 21 | 100 | 16 | 100 | 34 | 100 | 3 | 100 | * | * | 1 | 100 | 1 | 100 | 2 | 100 |
| ព្រៃវែង | ស្រី | 281 | 53 | 48 | 35 | 85 | 79 | 97 | 51 | 29 | 46 | 3 | 56 | 12 | 74 | 4 | 73 | 3 | 26 |
| | ប្រុស | 253 | 47 | 90 | 65 | 22 | 21 | 91 | 49 | 33 | 54 | 2 | 44 | 4 | 26 | 2 | 27 | 8 | 74 |
| | សរុប | 534 | 100 | 139 | 100 | 107 | 100 | 188 | 100 | 62 | 100 | 5 | 100 | 16 | 100 | 6 | 100 | 10 | 100 |
| ស្វាយរៀង | ស្រី | 194 | 53 | 25 | 28 | 61 | 90 | 76 | 52 | 20 | 46 | 3 | 48 | 7 | 77 | 2 | 48 | 1 | 23 |
| | ប្រុស | 176 | 48 | 64 | 72 | 7 | 10 | 70 | 48 | 23 | 54 | 3 | 52 | 2 | 23 | 2 | 53 | 5 | 77 |
| | សរុប | 370 | 100 | 89 | 100 | 68 | 100 | 146 | 100 | 42 | 100 | 5 | 100 | 9 | 100 | 4 | 100 | 6 | 100 |
| តាកែវ | ស្រី | 289 | 53 | 46 | 32 | 85 | 83 | 111 | 52 | 24 | 53 | 2 | 53 | 13 | 75 | 5 | 58 | 2 | 26 |
| | ប្រុស | 256 | 47 | 98 | 68 | 18 | 18 | 105 | 49 | 21 | 47 | 2 | 47 | 4 | 25 | 4 | 42 | 5 | 74 |
| | សរុប | 545 | 100 | 144 | 100 | 104 | 100 | 216 | 100 | 45 | 100 | 3 | 100 | 18 | 100 | 9 | 100 | 7 | 100 |
| ត្បូងឃ្មុំ | ស្រី | 202 | 52 | 25 | 25 | 69 | 87 | 80 | 50 | 14 | 50 | 2 | 50 | 9 | 76 | 4 | 57 | * | * |
| | ប្រុស | 188 | 48 | 77 | 75 | 10 | 13 | 79 | 50 | 14 | 51 | 2 | 51 | 3 | 24 | 3 | 43 | * | * |
| | សរុប | 390 | 100 | 102 | 100 | 79 | 100 | 158 | 100 | 28 | 100 | 3 | 100 | 11 | 100 | 6 | 100 | * | * |
| តំបន់បឹងទន្លេសាប | ស្រី | 1,260 | 51 | 128 | 21 | 466 | 91 | 525 | 48 | 80 | 51 | 9 | 45 | 35 | 76 | 12 | 54 | 5 | 37 |
| | ប្រុស | 1,224 | 49 | 490 | 79 | 44 | 9 | 573 | 52 | 77 | 49 | 11 | 55 | 11 | 24 | 10 | 46 | 9 | 63 |
| | សរុប | 2,484 | 100 | 617 | 100 | 510 | 100 | 1,098 | 100 | 157 | 100 | 19 | 100 | 46 | 100 | 23 | 100 | 14 | 100 |
| បន្ទាយមានជ័យ | ស្រី | 146 | 51 | 11 | 13 | 66 | 97 | 52 | 49 | 9 | 45 | 2 | 57 | 6 | 77 | 2 | 56 | * | * |
| | ប្រុស | 142 | 49 | 69 | 87 | 2 | 3 | 53 | 51 | 12 | 56 | 1 | 44 | 2 | 23 | 1 | 44 | 2 | 80 |
| | សរុប | 288 | 100 | 79 | 100 | 68 | 100 | 105 | 100 | 21 | 100 | 3 | 100 | 7 | 100 | 3 | 100 | 2 | 100 |
| បាត់ដំបង | ស្រី | 216 | 51 | 17 | 16 | 83 | 94 | 88 | 48 | 17 | 53 | 1 | 31 | 5 | 81 | 2 | 55 | 1 | 46 |

| ខេត្ត/ តំបន់ | ឯកតា | សរុប | | ការទំនាក់ទំនងជាមួយមេគ្រួសារ | | | | | | | | | | | | | | | |
|---|---|---|---|---|---|---|---|---|---|---|---|---|---|---|---|---|---|---|---|
| | | | | មេគ្រួសារ | | ប្រពន្ធ/ប្ដី | | កូន/កូនចិញ្ចឹម | | ចៅ | | ឪពុក/ម៉ែ | | បងប្អូនស្រី/បងប្អូនប្រុស | | សាច់ញាតិផ្សេងទៀត | | មិនមែនសាច់ញាតិផ្សេងទៀត | |
| | | #នៃចំនួនមនុស្ស | ភាគរយៈនៃមនុស្សចែកតាមភេទ | #នៃចំនួនមនុស្ស | ភាគរយៈនៃមនុស្សចែកតាមភេទ | #នៃចំនួនមនុស្ស | ភាគរយៈនៃមនុស្សចែកតាមភេទ | #នៃចំនួនមនុស្ស | ភាគរយៈនៃមនុស្សចែកតាមភេទ | #នៃចំនួនមនុស្ស | ភាគរយៈនៃមនុស្សចែកតាមភេទ | #នៃចំនួនមនុស្ស | ភាគរយៈនៃមនុស្សចែកតាមភេទ | #នៃចំនួនមនុស្ស | ភាគរយៈនៃមនុស្សចែកតាមភេទ | #នៃចំនួនមនុស្ស | ភាគរយៈនៃមនុស្សចែកតាមភេទ | #នៃចំនួនមនុស្ស | ភាគរយៈនៃមនុស្សចែកតាមភេទ |
| | ប្រុស | 212 | 50 | 87 | 84 | 5 | 6 | 97 | 52 | 16 | 47 | 3 | 69 | 1 | 19 | 2 | 45 | 2 | 54 |
| | សរុប | 428 | 100 | 104 | 100 | 88 | 100 | 185 | 100 | 33 | 100 | 4 | 100 | 7 | 100 | 4 | 100 | 3 | 100 |
| កំពង់ឆ្នាំង | ស្រី | 171 | 52 | 15 | 19 | 63 | 97 | 79 | 50 | 5 | 45 | 1 | 54 | 5 | 81 | 1 | 70 | 2 | 72 |
| | ប្រុស | 157 | 48 | 66 | 81 | 2 | 4 | 80 | 50 | 7 | 55 | * | * | 1 | 19 | 1 | 30 | 1 | 28 |
| | សរុប | 328 | 100 | 81 | 100 | 66 | 100 | 159 | 100 | 12 | 100 | 1 | 100 | 6 | 100 | 2 | 100 | 2 | 100 |
| កំពង់ធំ | ស្រី | 240 | 50 | 29 | 24 | 89 | 87 | 96 | 45 | 13 | 53 | 1 | 32 | 9 | 69 | 3 | 58 | 1 | 48 |
| | ប្រុស | 244 | 50 | 93 | 76 | 14 | 14 | 116 | 55 | 11 | 47 | 2 | 68 | 4 | 31 | 2 | 43 | 1 | 52 |
| | សរុប | 484 | 100 | 122 | 100 | 103 | 100 | 212 | 100 | 24 | 100 | 3 | 100 | 13 | 100 | 6 | 100 | 1 | 100 |
| ពោធិ៍សាត់ | ស្រី | 120 | 52 | 13 | 22 | 44 | 95 | 49 | 49 | 9 | 54 | 1 | 61 | 2 | 90 | 1 | 38 | * | |
| | ប្រុស | 112 | 48 | 47 | 78 | 3 | 5 | 52 | 51 | 8 | 46 | 1 | 39 | * | * | 1 | 62 | * | * |
| | សរុប | 232 | 100 | 60 | 100 | 47 | 100 | 101 | 100 | 17 | 100 | 2 | 100 | 3 | 100 | 1 | 100 | * | * |
| សៀមរាប | ស្រី | 283 | 51 | 32 | 25 | 89 | 88 | 126 | 49 | 24 | 55 | 2 | 51 | 7 | 76 | 3 | 48 | * | * |
| | ប្រុស | 268 | 49 | 94 | 75 | 12 | 12 | 132 | 51 | 19 | 45 | 2 | 50 | 2 | 24 | 4 | 52 | 3 | 97 |
| | សរុប | 551 | 100 | 126 | 100 | 100 | 100 | 259 | 100 | 43 | 100 | 5 | 100 | 9 | 100 | 7 | 100 | 3 | 100 |
| ឧត្តរមានជ័យ | ស្រី | 68 | 49 | 11 | 28 | 26 | 80 | 28 | 45 | 1 | 33 | * | * | 1 | 71 | * | * | * | * |
| | ប្រុស | 72 | 51 | 27 | 72 | 7 | 20 | 35 | 56 | 2 | 67 | * | * | * | * | * | * | * | * |
| | សរុប | 141 | 100 | 38 | 100 | 33 | 100 | 63 | 100 | 4 | 100 | 1 | 100 | 2 | 100 | * | * | * | * |
| ប៉ៃលិន | ស្រី | 15 | 46 | * | * | 6 | 100 | 6 | 43 | 2 | 42 | * | * | * | * | * | * | 1 | 54 |
| | ប្រុស | 17 | 54 | 6 | 94 | * | * | 8 | 57 | 2 | 58 | * | * | * | * | * | * | 1 | 46 |
| | សរុប | 32 | 100 | 7 | 100 | 6 | 100 | 14 | 100 | 4 | 100 | * | * | * | * | * | | 2 | 100 |
| **តំបន់ឆ្នេរសមុទ្រ** | ស្រី | 267 | 50 | 26 | 19 | 106 | 93 | 105 | 47 | 14 | 47 | 1 | 42 | 10 | 77 | 3 | 56 | 2 | 36 |
| | ប្រុស | 264 | 50 | 109 | 81 | 9 | 8 | 119 | 53 | 15 | 53 | 2 | 58 | 3 | 23 | 2 | 44 | 4 | 64 |
| | សរុប | 531 | 100 | 135 | 100 | 115 | 100 | 224 | 100 | 29 | 100 | 3 | 100 | 12 | 100 | 5 | 100 | 6 | 100 |
| កំពត | ស្រី | 212 | 51 | 19 | 18 | 85 | 95 | 83 | 47 | 12 | 47 | 1 | 43 | 8 | 78 | 2 | 69 | 2 | 43 |
| | ប្រុស | 207 | 49 | 86 | 82 | 4 | 5 | 96 | 54 | 14 | 53 | 2 | 58 | 2 | 22 | 1 | 31 | 3 | 57 |
| | សរុប | 420 | 100 | 105 | 100 | 89 | 100 | 179 | 100 | 26 | 100 | 3 | 100 | 10 | 100 | 3 | 100 | 5 | 100 |
| កោះកុង | ស្រី | 23 | 48 | 4 | 25 | 9 | 76 | 10 | 46 | 1 | 66 | * | * | * | * | * | * | * | |
| | ប្រុស | 26 | 53 | 11 | 75 | 3 | 24 | 11 | 54 | * | * | * | * | * | * | * | * | 1 | 83 |
| | សរុប | 49 | 100 | 14 | 100 | 12 | 100 | 21 | 100 | 1 | 100 | * | * | 1 | 100 | * | * | 1 | 100 |
| ព្រះសីហនុ | ស្រី | 21 | 52 | 2 | 22 | 9 | 91 | 8 | 52 | 1 | 54 | * | * | 1 | 69 | 1 | 32 | * | * |
| | ប្រុស | 20 | 48 | 9 | 78 | 1 | 9 | 7 | 48 | 1 | 46 | * | * | * | * | 1 | 68 | * | * |
| | សរុប | 41 | 100 | 11 | 100 | 9 | 100 | 15 | 100 | 1 | 100 | * | * | 1 | 100 | 2 | 100 | * | * |
| កែប | ស្រី | 10 | 49 | 1 | 25 | 4 | 88 | 4 | 47 | 1 | 41 | * | * | * | * | * | * | * | * |
| | ប្រុស | 11 | 51 | 4 | 75 | 1 | 12 | 5 | 53 | 1 | 59 | * | * | * | * | * | * | 1 | 79 |
| | សរុប | 21 | 100 | 5 | 100 | 4 | 100 | 9 | 100 | 1 | 100 | * | * | * | * | * | * | 1 | 100 |
| **តំបន់ភ្នំ និងខ្ពង់រាប** | ស្រី | 557 | 51 | 51 | 19 | 205 | 93 | 251 | 48 | 20 | 46 | 2 | 33 | 21 | 74 | 5 | 48 | 2 | 27 |

| ខេត្ត/ តំបន់ | ឯកតា | សរុប | | ការទំនាក់ទំនងជាមួយមេគ្រួសារ | | | | | | | | | | | | | | | |
|---|---|---|---|---|---|---|---|---|---|---|---|---|---|---|---|---|---|---|---|
| | | | | មេគ្រួសារ | | ប្រពន្ធ/ប្ដី | | កូន/កូនចិញ្ចឹម | | ចៅ | | ឪពុក/ម្ដាយ | | បងប្អូនស្រី/បងប្អូនប្រុស | | សាច់ញាតិផ្សេងទៀត | | មិនមែនសាច់ញាតិផ្សេងទៀត | |
| | | # នៃចំនួនមនុស្ស | ភាគរយៈនៃមនុស្សចែកតាមភេទ | # នៃចំនួនមនុស្ស | ភាគរយៈនៃមនុស្សចែកតាមភេទ | # នៃចំនួនមនុស្ស | ភាគរយៈនៃមនុស្សចែកតាមភេទ | # នៃចំនួនមនុស្ស | ភាគរយៈនៃមនុស្សចែកតាមភេទ | # នៃចំនួនមនុស្ស | ភាគរយៈនៃមនុស្សចែកតាមភេទ | # នៃចំនួនមនុស្ស | ភាគរយៈនៃមនុស្សចែកតាមភេទ | # នៃចំនួនមនុស្ស | ភាគរយៈនៃមនុស្សចែកតាមភេទ | # នៃចំនួនមនុស្ស | ភាគរយៈនៃមនុស្សចែកតាមភេទ | # នៃចំនួនមនុស្ស | ភាគរយៈនៃមនុស្សចែកតាមភេទ |
| | ប្រុស | 545 | 49 | 213 | 81 | 16 | 7 | 269 | 52 | 23 | 54 | 4 | 67 | 7 | 26 | 6 | 52 | 7 | 73 |
| | សរុប | 1,102 | 100 | 264 | 100 | 221 | 100 | 520 | 100 | 43 | 100 | 5 | 100 | 28 | 100 | 11 | 100 | 9 | 100 |
| កំពង់ស្ពឺ | ស្រី | 294 | 52 | 32 | 23 | 102 | 90 | 133 | 51 | 11 | 45 | 1 | 27 | 10 | 74 | 4 | 67 | 1 | 21 |
| | ប្រុស | 271 | 48 | 106 | 77 | 11 | 10 | 130 | 50 | 14 | 55 | 2 | 73 | 4 | 26 | 2 | 33 | 3 | 79 |
| | សរុប | 565 | 100 | 137 | 100 | 113 | 100 | 264 | 100 | 25 | 100 | 3 | 100 | 14 | 100 | 6 | 100 | 4 | 100 |
| ក្រចេះ | ស្រី | 79 | 51 | 9 | 21 | 33 | 91 | 33 | 47 | 1 | 43 | * | * | 4 | 76 | * | * | * | * |
| | ប្រុស | 77 | 49 | 34 | 80 | 3 | 9 | 37 | 53 | 2 | 57 | * | * | 1 | 24 | * | * | * | * |
| | សរុប | 156 | 100 | 43 | 100 | 36 | 100 | 69 | 100 | 3 | 100 | * | * | 5 | 100 | * | * | * | * |
| មណ្ឌលគិរី | ស្រី | 20 | 48 | 2 | 16 | 7 | 96 | 10 | 46 | 1 | 31 | * | * | * | * | * | * | * | * |
| | ប្រុស | 21 | 52 | 8 | 84 | * | * | 11 | 54 | 2 | 69 | * | * | * | * | * | * | * | * |
| | សរុប | 41 | 100 | 9 | 100 | 8 | 100 | 21 | 100 | 2 | 100 | * | * | * | * | * | * | * | * |
| ព្រះវិហារ | ស្រី | 69 | 48 | 4 | 13 | 26 | 98 | 31 | 45 | 3 | 46 | * | * | 5 | 75 | * | * | * | * |
| | ប្រុស | 75 | 52 | 28 | 87 | * | * | 38 | 55 | 3 | 54 | * | * | 2 | 26 | 3 | 99 | 1 | 94 |
| | សរុប | 144 | 100 | 32 | 100 | 26 | 100 | 70 | 100 | 6 | 100 | 1 | 100 | 6 | 100 | 3 | 100 | 1 | 100 |
| រតនគិរី | ស្រី | 58 | 47 | 4 | 13 | 24 | 97 | 27 | 43 | 2 | 62 | * | * | 1 | 45 | 1 | 57 | * | * |
| | ប្រុស | 64 | 53 | 25 | 87 | 1 | 3 | 36 | 57 | 1 | 39 | 1 | 57 | 1 | 55 | * | * | * | * |
| | សរុប | 122 | 100 | 28 | 100 | 25 | 100 | 63 | 100 | 3 | 100 | 1 | 100 | 1 | 100 | 1 | 100 | * | * |
| ស្ទឹងត្រែង | ស្រី | 37 | 51 | 2 | 11 | 13 | 97 | 17 | 52 | 2 | 54 | * | * | 1 | 80 | 1 | 58 | 1 | 30 |
| | ប្រុស | 35 | 49 | 13 | 89 | * | * | 16 | 48 | 2 | 47 | * | * | * | * | * | * | 2 | 70 |
| | សរុប | 73 | 100 | 15 | 100 | 14 | 100 | 33 | 100 | 4 | 100 | * | * | 2 | 100 | 1 | 100 | 4 | 100 |

សម្គាល់: សញ្ញា (*) តំណាងឱ្យការចំណាំលេខសូន្យ ឬ ពីរបីនៅក្នុងប្រអប់

## *តារាង ៧.៥. សមាជិកគ្រួសារអ្នកកាន់កាប់ (គិតជាពាន់) ដែលមានអាយុលើស ១៥ឆ្នាំ ចែកទៅតាមស្ថានភាពអាពាហ៍ពិពាហ៍ ចែកទៅតាមភេទ នៅកម្រិតតំបន់/ខេត្ត ឆ្នាំ២០១៩*

| ខេត្ត/ តំបន់ | ឯកតា | សរុប | | ស្ថានភាពអាពាហ៍ពិពាហ៍ | | | | | | | | | | | |
|---|---|---|---|---|---|---|---|---|---|---|---|---|---|---|---|
| | | | | នៅលីវ | | រៀបការ | | ភាគព្រមព្រៀង | | ចែកផ្លូវ | | លេងលះ | | មេម៉ាយ | |
| | | ចំនួនមនុស្ស (ជាពាន់) | ភាគរយៈ សរុបមនុស្ស ចែកតាម ភេទ | ចំនួនមនុស្សជា) (ពាន់ | ភាគរយៈ សរុបមនុស្ស ចែកតាម ភេទ | ចំនួនមនុស្សជា) (ពាន់ | ភាគរយៈ សរុបមនុស្ស ចែកតាម ភេទ | ចំនួនមនុស្សជា) (ពាន់ | ភាគរយៈ សរុបមនុស្ស ចែកតាមភេទ | ចំនួនមនុស្សជា) (ពាន់ | ភាគរយៈ សរុបមនុស្ស ចែកតាមភេទ | ចំនួនមនុស្ស (ជាពាន់) | ភាគរយៈ សរុបមនុស្ស ចែកតាមភេទ | ចំនួនមនុស្ស (ជាពាន់) | ភាគរយៈ សរុបមនុស្ស ចែកតាមភេទ |
| **ប្រទេសកម្ពុជា** | ស្រី | 2,699 | 52 | 550 | 45 | 1,808 | 51 | 8 | 56 | 4 | 63 | 30 | 70 | 298 | 82 |
| | ប្រុស | 2,477 | 48 | 671 | 55 | 1,718 | 49 | 7 | 44 | 2 | 37 | 13 | 30 | 66 | 18 |
| | សរុប | 5,176 | 100 | 1,222 | 100 | 3,526 | 100 | 15 | 100 | 7 | 100 | 44 | 100 | 363 | 100 |
| **តំបន់វាលទំនាប** | ស្រី | 1,140 | 53 | 230 | 47 | 751 | 51 | 5 | 58 | 3 | 69 | 14 | 73 | 138 | 84 |
| | ប្រុស | 1,010 | 47 | 263 | 53 | 711 | 49 | 3 | 42 | 1 | 31 | 5 | 27 | 27 | 16 |
| | សរុប | 2,150 | 100 | 492 | 100 | 1,462 | 100 | 8 | 100 | 4 | 100 | 19 | 100 | 165 | 100 |
| កំពង់ចាម | ស្រី | 182 | 52 | 38 | 46 | 122 | 51 | 1 | 61 | 1 | 69 | 2 | 60 | 20 | 82 |
| | ប្រុស | 167 | 48 | 44 | 54 | 117 | 49 | 1 | 39 | * | * | 1 | 40 | 4 | 19 |
| | សរុប | 349 | 100 | 81 | 100 | 239 | 100 | 2 | 100 | * | * | 3 | 100 | 24 | 100 |
| កណ្ដាល | ស្រី | 170 | 53 | 41 | 49 | 106 | 50 | * | * | * | * | 2 | 62 | 21 | 83 |
| | ប្រុស | 153 | 47 | 43 | 51 | 104 | 50 | * | * | * | * | 1 | 38 | 4 | 18 |
| | សរុប | 324 | 100 | 85 | 100 | 210 | 100 | * | * | * | * | 3 | 100 | 25 | 100 |
| ភ្នំពេញ | ស្រី | 33 | 53 | 8 | 49 | 21 | 51 | * | * | * | * | * | * | 3 | 84 |
| | ប្រុស | 30 | 47 | 9 | 51 | 21 | 49 | * | * | * | * | * | * | 1 | 16 |
| | សរុប | 63 | 100 | 17 | 100 | 42 | 100 | * | * | * | * | * | * | 4 | 100 |
| ព្រៃវែង | ស្រី | 217 | 54 | 41 | 47 | 146 | 52 | * | * | * | * | 3 | 71 | 27 | 84 |
| | ប្រុស | 186 | 46 | 46 | 53 | 133 | 48 | * | * | * | * | 1 | 30 | 5 | 17 |
| | សរុប | 404 | 100 | 87 | 100 | 279 | 100 | * | * | * | * | 4 | 100 | 32 | 100 |
| ស្វាយរៀង | ស្រី | 151 | 53 | 25 | 43 | 101 | 52 | * | * | * | * | 3 | 74 | 21 | 90 |
| | ប្រុស | 132 | 47 | 34 | 57 | 95 | 49 | * | * | * | * | 1 | 27 | 2 | 10 |
| | សរុប | 283 | 100 | 59 | 100 | 195 | 100 | * | * | * | * | 4 | 100 | 24 | 100 |
| តាកែវ | ស្រី | 224 | 53 | 44 | 47 | 145 | 51 | * | * | * | * | 4 | 89 | 29 | 83 |
| | ប្រុស | 197 | 47 | 51 | 53 | 139 | 49 | * | * | * | * | 1 | 11 | 6 | 17 |
| | សរុប | 420 | 100 | 96 | 100 | 284 | 100 | * | * | * | * | 5 | 100 | 35 | 100 |
| ត្បូងឃ្មុំ | ស្រី | 162 | 53 | 32 | 47 | 110 | 52 | 2 | 55 | * | * | 1 | 76 | 17 | 83 |
| | ប្រុស | 145 | 47 | 36 | 53 | 103 | 49 | 2 | 45 | * | * | * | 24 | 4 | 17 |
| | សរុប | 307 | 100 | 67 | 100 | 213 | 100 | 4 | 100 | * | * | 1 | 100 | 21 | 100 |
| **ការរួមបញ្ចូលនៃខេត្ត** | ស្រី | * | * | * | * | * | * | 1 | 62 | 3 | 69 | * | * | * | * |
| | ប្រុស | * | * | * | * | * | * | 1 | 38 | 1 | 31 | * | * | * | * |
| | សរុប | * | * | * | * | * | * | 2 | 100 | 4 | 100 | * | * | * | * |
| **តំបន់បឹងទន្លេសាប** | សរុប | 931 | 52 | 192 | 45 | 635 | 51 | 2 | 45 | 1 | 49 | 10 | 67 | 91 | 78 |
| | ប្រុស | 874 | 48 | 238 | 55 | 601 | 49 | 3 | 55 | 1 | 51 | 5 | 33 | 26 | 22 |
| | សរុប | 1,805 | 100 | 431 | 100 | 1,236 | 100 | 5 | 100 | 2 | 100 | 15 | 100 | 117 | 100 |
| បន្ទាយមានជ័យ | ស្រី | 120 | 52 | 19 | 43 | 89 | 52 | * | * | * | * | * | * | 12 | 79 |

| ខេត្ត/ តំបន់ | ឯកតា | សរុប | | ស្ថានភាពអាពាហ៍ពិពាហ៍ | | | | | | | | | | | |
|---|---|---|---|---|---|---|---|---|---|---|---|---|---|---|---|
| | | | | នៅលីវ | | រៀបការ | | ភាគព្រមព្រៀង | | ចែកផ្លូវ | | លេងលះ | | មេម៉ាយ | |
| | | ចំនួនមនុស្ស (ជាពាន់) | ភាគរយៈ សរុបមនុស្ស ចែកតាម ភេទ | ចំនួនមនុស្សជា) (ពាន់ | ភាគរយៈ សរុបមនុស្ស ចែកតាម ភេទ | ចំនួនមនុស្សជា) (ពាន់ | ភាគរយៈ សរុបមនុស្ស ចែកតាម ភេទ | ចំនួនមនុស្សជា) (ពាន់ | ភាគរយៈ សរុបមនុស្ស ចែកតាមភេទ | ចំនួនមនុស្សជា) (ពាន់ | ភាគរយៈ សរុបមនុស្ស ចែកតាមភេទ | ចំនួនមនុស្ស (ជាពាន់) | ភាគរយៈ សរុបមនុស្ស ចែកតាមភេទ | ចំនួនមនុស្ស (ជាពាន់) | ភាគរយៈ សរុបមនុស្ស ចែកតាមភេទ |
| | ប្រុស | 112 | 48 | 25 | 57 | 84 | 48 | * | * | * | * | * | * | 3 | 21 |
| | សរុប | 233 | 100 | 44 | 100 | 173 | 100 | * | * | * | * | * | * | 15 | 100 |
| បាត់ដំបង | ស្រី | 160 | 51 | 34 | 45 | 110 | 51 | 1 | 38 | * | * | 2 | 69 | 13 | 78 |
| | ប្រុស | 154 | 49 | 42 | 55 | 106 | 49 | 1 | 62 | * | * | 1 | 31 | 4 | 22 |
| | សរុប | 314 | 100 | 76 | 100 | 216 | 100 | 2 | 100 | * | * | 2 | 100 | 17 | 100 |
| កំពង់ឆ្នាំ | ស្រី | 127 | 53 | 34 | 48 | 77 | 51 | * | * | * | * | 2 | 77 | 15 | 80 |
| | ប្រុស | 114 | 47 | 36 | 52 | 73 | 49 | * | * | * | * | * | * | 4 | 20 |
| | សរុប | 240 | 100 | 69 | 100 | 150 | 100 | * | * | * | * | 2 | 100 | 18 | 100 |
| កំពង់ធំ | ស្រី | 176 | 51 | 36 | 43 | 118 | 51 | 1 | 49 | * | * | 2 | 82 | 18 | 74 |
| | ប្រុស | 169 | 49 | 47 | 57 | 113 | 49 | 1 | 51 | * | * | * | * | 7 | 27 |
| | សរុប | 345 | 100 | 84 | 100 | 231 | 100 | 2 | 100 | * | * | 2 | 100 | 25 | 100 |
| ពោធិ៍សាត់ | ស្រី | 84 | 52 | 17 | 42 | 58 | 52 | * | * | * | * | * | * | 9 | 81 |
| | ប្រុស | 78 | 48 | 23 | 58 | 54 | 48 | * | * | * | * | * | * | 2 | 19 |
| | សរុប | 162 | 100 | 39 | 100 | 111 | 100 | * | * | * | * | * | * | 11 | 100 |
| សៀមរាប | ស្រី | 201 | 53 | 43 | 48 | 134 | 52 | * | * | * | * | 3 | 60 | 20 | 79 |
| | ប្រុស | 182 | 48 | 47 | 53 | 126 | 49 | * | * | * | * | 2 | 40 | 5 | 21 |
| | សរុប | 382 | 100 | 90 | 100 | 260 | 100 | * | * | * | * | 6 | 100 | 26 | 100 |
| ឧត្តរមានជ័យ | ស្រី | 54 | 50 | 8 | 36 | 42 | 53 | * | * | * | * | * | * | 3 | 82 |
| | ប្រុស | 54 | 50 | 15 | 64 | 38 | 47 | * | * | * | * | * | * | 1 | 19 |
| | សរុប | 108 | 100 | 23 | 100 | 80 | 100 | * | * | * | * | * | * | 4 | 100 |
| ប៉ៃលិន | ស្រី | 10 | 47 | 2 | 40 | 7 | 49 | * | * | * | * | * | * | * | * |
| | ប្រុស | 11 | 53 | 3 | 60 | 8 | 51 | * | * | * | * | * | * | 1 | 55 |
| | សរុប | 21 | 100 | 5 | 100 | 15 | 100 | * | * | * | * | * | * | 1 | 100 |
| **ការរួមបញ្ចូលនៃខេត្ត** | ស្រី | * | * | * | * | * | * | * | * | 1 | 1 | 1 | 61 | * | * |
| | ប្រុស | * | * | * | * | * | * | * | * | 1 | 1 | 1 | 39 | * | * |
| | សរុប | * | * | * | | * | * | 1 | 100 | 2 | 100 | 2 | 100 | * | * |
| **តំបន់ឆ្នេរសមុទ្រ** | ស្រី | 209 | 100 | 38 | 0 | 147 | 100 | 1 | 84 | * | * | 1 | 100 | 22 | 100 |
| | ប្រុស | 202 | 0 | 57 | 100 | 140 | 0 | * | * | * | * | * | * | 4 | 0 |
| | សរុប | 411 | 100 | 94 | 100 | 287 | 100 | 1 | 100 | * | * | 1 | 100 | 27 | 100 |
| កំពត | ស្រី | 163 | 51 | 29 | 40 | 113 | 51 | * | * | * | * | 1 | 80 | 19 | 85 |
| | ប្រុស | 156 | 49 | 44 | 60 | 108 | 49 | * | * | * | * | * | * | 3 | 15 |
| | សរុប | 320 | 100 | 74 | 100 | 222 | 100 | * | * | * | * | 1 | 100 | 23 | 100 |
| កោះកុង | ស្រី | 20 | 47 | 4 | 39 | 15 | 49 | * | * | * | * | * | * | 1 | 60 |
| | ប្រុស | 22 | 53 | 6 | 61 | 15 | 51 | * | * | * | * | * | * | 1 | 40 |
| | សរុប | 42 | 100 | 10 | 100 | 30 | 100 | * | * | * | * | * | * | 2 | 100 |
| ព្រះសីហនុ | ស្រី | 18 | 52 | 3 | 40 | 13 | 54 | * | * | * | * | * | * | 2 | 87 |
| | ប្រុស | 16 | 48 | 5 | 60 | 11 | 46 | * | * | * | * | * | * | * | * |
| | សរុប | 34 | 100 | 8 | 100 | 24 | 100 | * | * | * | * | * | * | 2 | 100 |

| ខេត្ត/ តំបន់ | ឯកតា | សរុប | | ស្ថានភាពអាពាហ៍ពិពាហ៍ | | | | | | | | | | | |
|---|---|---|---|---|---|---|---|---|---|---|---|---|---|---|---|
| | | | | នៅលីវ | | រៀបការ | | ភាគព្រមព្រៀង | | ចែកផ្លូវ | | លេងលះ | | មេម៉ាយ | |
| | | ចំនួនមនុស្ស (ជាពាន់) | ភាគរយៈ សរុបមនុស្ស ចែកតាម ភេទ | ចំនួនមនុស្សជា) (ពាន់ | ភាគរយៈ សរុបមនុស្ស ចែកតាម ភេទ | ចំនួនមនុស្សជា) (ពាន់ | ភាគរយៈ សរុបមនុស្ស ចែកតាម ភេទ | ចំនួនមនុស្សជា) (ពាន់ | ភាគរយៈ សរុបមនុស្ស ចែកតាមភេទ | ចំនួនមនុស្សជា) (ពាន់ | ភាគរយៈ សរុបមនុស្ស ចែកតាមភេទ | ចំនួនមនុស្ស (ជាពាន់) | ភាគរយៈ សរុបមនុស្ស ចែកតាមភេទ | ចំនួនមនុស្ស (ជាពាន់) | ភាគរយៈ សរុបមនុស្ស ចែកតាមភេទ |
| កែប | ស្រី | 8 | 53 | 1 | 39 | 6 | 53 | 1 | 82 | * | * | * | * | * | * |
| | ប្រុស | 7 | 47 | 2 | 61 | 5 | 47 | * | * | * | * | * | * | * | * |
| | សរុប | 15 | 100 | 3 | 100 | 11 | 100 | 1 | 100 | * | * | * | * | * | * |
| **ការរួមបញ្ចូលនៃខេត្ត** | ស្រី | * | * | * | * | * | * | * | * | * | * | * | * | * | * |
| | ប្រុស | * | * | * | * | * | * | * | * | * | * | * | * | * | * |
| | សរុប | * | * | * | * | * | * | * | * | * | * | * | * | * | * |
| **តំបន់ភ្នំ និងខ្ពង់រាប** | ស្រី | 419 | 52 | 91 | 44 | 275 | 51 | * | * | 1 | 89 | 5 | 64 | 46 | 84 |
| | ប្រុស | 391 | 48 | 114 | 56 | 265 | 49 | * | * | * | * | 3 | 36 | 9 | 16 |
| | សរុប | 810 | 100 | 204 | 100 | 541 | 100 | 1 | 100 | 1 | 100 | 9 | 100 | 55 | 100 |
| កំពង់ស្ពឺ | ស្រី | 226 | 53 | 51 | 48 | 146 | 51 | * | * | 1 | 95 | 3 | 63 | 25 | 84 |
| | ប្រុស | 201 | 47 | 56 | 52 | 138 | 49 | * | * | * | * | 2 | 38 | 5 | 16 |
| | សរុប | 427 | 100 | 107 | 100 | 283 | 100 | * | * | 1 | 100 | 5 | 100 | 30 | 100 |
| ក្រចេះ | ស្រី | 65 | 52 | 16 | 47 | 42 | 51 | * | * | * | * | * | * | 7 | 88 |
| | ប្រុស | 60 | 48 | 17 | 53 | 41 | 49 | * | * | * | * | * | * | 1 | 12 |
| | សរុប | 125 | 100 | 33 | 100 | 83 | 100 | * | * | * | * | * | * | 8 | 100 |
| មណ្ឌលគិរី | ស្រី | 13 | 51 | 2 | 39 | 9 | 51 | * | * | * | * | * | * | 1 | 90 |
| | ប្រុស | 13 | 49 | 4 | 61 | 9 | 49 | * | * | * | * | * | * | * | * |
| | សរុប | 26 | 100 | 6 | 100 | 18 | 100 | * | * | * | * | * | * | 2 | 100 |
| ព្រះសីហនុ | ស្រី | 47 | 49 | 8 | 31 | 32 | 51 | * | * | * | * | 1 | 100 | 7 | 84 |
| | ប្រុស | 50 | 51 | 17 | 69 | 31 | 49 | * | * | * | * | * | * | 1 | 16 |
| | សរុប | 97 | 100 | 25 | 100 | 63 | 100 | * | * | * | * | 1 | 100 | 8 | 100 |
| រតនគិរី | ស្រី | 42 | 0 | 9 | 0 | 28 | 0 | * | * | * | * | 1 | 100 | 3 | 100 |
| | ប្រុស | 44 | 100 | 14 | 100 | 29 | 100 | * | * | * | * | * | * | 1 | 0 |
| | សរុប | 86 | 100 | 24 | 100 | 57 | 100 | * | * | * | * | 1 | 100 | 4 | 100 |
| ស្ទឹងត្រែង | ស្រី | 25 | 52 | 4 | 43 | 18 | 51 | * | * | * | * | 1 | 64 | 3 | 80 |
| | ប្រុស | 24 | 48 | 6 | 57 | 17 | 49 | * | * | * | * | * | * | 1 | 20 |
| | សរុប | 49 | 100 | 10 | 100 | 35 | 100 | * | * | * | * | 1 | 100 | 3 | 100 |
| **ការរួមបញ្ចូលនៃខេត្ត** | ស្រី | * | * | * | * | * | * | * | * | * | * | * | * | * | * |
| | ប្រុស | * | * | * | * | * | * | * | * | * | * | * | * | * | * |
| | សរុប | * | * | * | * | * | * | * | * | * | * | 1 | 100 | * | * |

សម្គាល់: សញ្ញា (*) តំណាងឱ្យការចំណាំលេខសូន្យ ឬ ពីរបីនៅក្នុងប្រអប់

# តារាង ៧.៦. សមាជិកគ្រួសារអ្នកកាន់កាប់ (គិតជាពាន់) ដែលមានអាយុលើស ១៥ឆ្នាំ ចែកទៅតាមកម្រិតការអប់រំខ្ពស់បំផុតដែលបានរៀនចប់ ចែកទៅតាមភេទ នៅកម្រិតតំបន់/ខេត្ត ឆ្នាំ២០១៩

| ខេត្ត/ តំបន់ | ឯកតា | សមាជិកគ្រួសារអ្នកកាន់កាប់ | | | | | | | | | |
|---|---|---|---|---|---|---|---|---|---|---|---|
| | | សរុប | គ្មាន | បឋមសិក្សា | អនុវិទ្យាល័យ | វិទ្យាល័យ | ជំនាញជាន់ខ្ពស់ | បរិញ្ញាបត្រ | អនុបណ្ឌិត | បណ្ឌិត | ផ្សេងទៀត |
| | | ចំនួនមនុស្ស ជា) (ពាន់ | ចំនួនមនុស្ស ជា) (ពាន់ | ចំនួនមនុស្ស ជា) (ពាន់ | ចំនួនមនុស្ស ជា) (ពាន់ | ចំនួនមនុស្ស ជា) (ពាន់ | ចំនួនមនុស្ស ជា) (ពាន់ | ចំនួនមនុស្ស ជា) (ពាន់ | ចំនួនមនុស្ស ជា) (ពាន់ | ចំនួនមនុស្ស ជា) (ពាន់ | ចំនួនមនុស្ស ជា) (ពាន់ |
| **ប្រទេសកម្ពុជា** | ស្រី | 3248 | 668 | 1589 | 647 | 244 | 7 | 50 | 1 | * | 43 |
| | ប្រុស | 3045 | 393 | 1471 | 726 | 321 | 10 | 78 | 4 | 1 | 42 |
| | សរុប | 6294 | 1061 | 3059 | 1374 | 565 | 17 | 128 | 5 | 1 | 85 |
| **តំបន់វាលទំនាប** | ស្រី | 1338 | 242 | 648 | 287 | 113 | 3 | 25 | * | * | 21 |
| | ប្រុស | 1205 | 121 | 545 | 312 | 159 | 5 | 39 | 1 | * | 22 |
| | សរុប | 2543 | 363 | 1193 | 599 | 272 | 8 | 64 | 2 | * | 43 |
| កំពង់ចាម | ស្រី | 225 | 45 | 115 | 38 | 15 | * | 3 | * | * | 8 |
| | ប្រុស | 213 | 30 | 109 | 42 | 18 | * | 5 | * | * | 9 |
| | សរុប | 438 | 75 | 224 | 80 | 33 | * | 8 | * | * | 17 |
| កណ្ដាល | ស្រី | 177 | 23 | 75 | 50 | 22 | * | 5 | * | * | * |
| | ប្រុស | 157 | 10 | 55 | 56 | 28 | * | 8 | * | * | * |
| | សរុប | 334 | 33 | 131 | 105 | 50 | * | 13 | * | * | * |
| ភ្នំពេញ | ស្រី | 38 | 7 | 17 | 9 | 5 | * | 1 | * | * | * |
| | ប្រុស | 35 | 4 | 14 | 9 | 6 | * | 2 | * | * | * |
| | សរុប | 73 | 11 | 30 | 17 | 11 | * | 3 | * | * | * |
| ព្រៃវែង | ស្រី | 261 | 50 | 139 | 49 | 18 | * | 3 | * | * | 2 |
| | ប្រុស | 231 | 20 | 116 | 60 | 27 | * | 4 | * | * | 3 |
| | សរុប | 492 | 70 | 255 | 109 | 44 | * | 7 | * | * | 6 |
| ស្វាយរៀង | ស្រី | 181 | 29 | 86 | 41 | 14 | * | 4 | * | * | 7 |
| | ប្រុស | 159 | 12 | 64 | 45 | 23 | 1 | 7 | * | * | 7 |
| | សរុប | 340 | 41 | 149 | 86 | 37 | 1 | 11 | * | * | 14 |
| តាកែវ | ស្រី | 267 | 40 | 122 | 66 | 29 | 1 | 5 | * | * | 3 |
| | ប្រុស | 235 | 18 | 93 | 66 | 43 | 2 | 10 | * | * | 3 |
| | សរុប | 502 | 58 | 215 | 132 | 73 | 3 | 15 | * | * | 6 |
| ត្បូងឃ្មុំ | ស្រី | 189 | 47 | 94 | 34 | 10 | * | 3 | * | * | * |
| | ប្រុស | 175 | 28 | 95 | 35 | 14 | * | 3 | * | * | * |
| | សរុប | 363 | 75 | 189 | 69 | 24 | * | 7 | * | * | * |
| **ការរួមបញ្ចូលនៃខេត្ត** | ស្រី | * | * | * | * | * | 2 | * | * | * | * |
| | ប្រុស | * | * | * | * | * | 2 | * | 1 | * | * |
| | សរុប | * | * | * | * | * | 4 | * | 2 | * | * |
| **តំបន់បឹងទន្លេសាប** | ស្រី | 1151 | 281 | 555 | 209 | 79 | 1 | 16 | * | * | 9 |
| | ប្រុស | 1104 | 189 | 550 | 239 | 89 | 3 | 22 | 1 | * | 10 |
| | សរុប | 2254 | 470 | 1105 | 449 | 168 | 4 | 37 | 2 | * | 19 |
| បន្ទាយមានជ័យ | ស្រី | 139 | 31 | 71 | 23 | 11 | * | 4 | * | * | * |
| | ប្រុស | 133 | 21 | 66 | 32 | 12 | * | 3 | * | * | * |
| | សរុប | 272 | 51 | 136 | 55 | 23 | * | 6 | * | * | * |

| ខេត្ត/ តំបន់ | ឯកតា | សមាជិកគ្រួសារអ្នកកាន់កាប់ | | | | | | | | | |
|---|---|---|---|---|---|---|---|---|---|---|---|
| | | សរុប | គ្មាន | បឋមសិក្សា | អនុវិទ្យាល័យ | វិទ្យាល័យ | ជំនាញជាន់ខ្ពស់ | បរិញ្ញាបត្រ | អនុបណ្ឌិត | បណ្ឌិត | ផ្សេងទៀត |
| | | ចំនួនមនុស្ស ជា) (ពាន់ | ចំនួនមនុស្ស ជា) (ពាន់ | ចំនួនមនុស្ស ជា) (ពាន់ | ចំនួនមនុស្ស ជា) (ពាន់ | ចំនួនមនុស្ស ជា) (ពាន់ | ចំនួនមនុស្ស ជា) (ពាន់ | ចំនួនមនុស្ស ជា) (ពាន់ | ចំនួនមនុស្ស ជា) (ពាន់ | ចំនួនមនុស្ស ជា) (ពាន់ | ចំនួនមនុស្ស ជា) (ពាន់ |
| បាត់ដំបង | ស្រី | 199 | 36 | 104 | 44 | 13 | * | 3 | * | * | * |
| | ប្រុស | 197 | 26 | 100 | 50 | 16 | * | 3 | * | * | * |
| | សរុប | 396 | 62 | 204 | 94 | 29 | * | 5 | * | * | * |
| កំពង់ឆ្នាំង | ស្រី | 154 | 31 | 72 | 34 | 14 | * | 3 | * | * | * |
| | ប្រុស | 142 | 15 | 69 | 38 | 15 | * | 4 | * | * | * |
| | សរុប | 296 | 46 | 141 | 71 | 29 | * | 7 | * | * | 1 |
| កំពង់ធំ | ស្រី | 220 | 51 | 114 | 37 | 13 | 1 | 3 | * | * | 1 |
| | ប្រុស | 218 | 38 | 116 | 42 | 14 | 1 | 5 | * | * | 2 |
| | សរុប | 437 | 89 | 230 | 78 | 27 | 2 | 7 | * | * | 3 |
| ពោធិ៍សាត់ | ស្រី | 107 | 27 | 50 | 15 | 7 | * | 1 | * | * | 6 |
| | ប្រុស | 97 | 18 | 46 | 21 | 7 | * | 2 | * | * | 3 |
| | សរុប | 204 | 45 | 96 | 36 | 14 | * | 2 | * | * | 9 |
| សៀមរាប | ស្រី | 255 | 87 | 105 | 42 | 15 | * | 3 | * | * | 2 |
| | ប្រុស | 236 | 62 | 112 | 37 | 17 | * | 4 | 1 | * | 3 |
| | សរុប | 491 | 150 | 217 | 79 | 32 | * | 7 | 1 | * | 5 |
| ឧត្តរមានជ័យ | ស្រី | 64 | 14 | 33 | 11 | 4 | * | * | * | * | * |
| | ប្រុស | 67 | 8 | 34 | 16 | 8 | * | * | * | * | 1 |
| | សរុប | 131 | 23 | 67 | 27 | 12 | * | * | * | * | 1 |
| ប៉ៃលិន | ស្រី | 13 | 2 | 6 | 3 | 1 | * | * | * | * | * |
| | ប្រុស | 14 | 1 | 7 | 4 | 1 | * | * | * | * | * |
| | សរុប | 27 | 4 | 14 | 7 | 2 | * | * | * | * | * |
| **ការរួមបញ្ចូលនៃខេត្ត** | ស្រី | * | * | * | * | * | 1 | 1 | * | * | * |
| | ប្រុស | * | * | * | * | * | 2 | 2 | 1 | * | * |
| | សរុប | * | * | * | * | * | 2 | 2 | 1 | * | 1 |
| **តំបន់ឆ្នេរសមុទ្រ** | ស្រី | 247 | 35 | 120 | 57 | 21 | 2 | 4 | * | * | 7 |
| | ប្រុស | 242 | 19 | 112 | 67 | 30 | 2 | 8 | * | * | 5 |
| | សរុប | 489 | 54 | 232 | 124 | 51 | 3 | 13 | * | * | 11 |
| កំពត | ស្រី | 195 | 26 | 94 | 46 | 17 | 2 | 3 | * | * | 7 |
| | ប្រុស | 190 | 15 | 85 | 54 | 23 | 2 | 7 | * | * | 4 |
| | សរុប | 385 | 41 | 179 | 100 | 40 | 3 | 10 | * | * | 11 |
| កោះកុង | ស្រី | 23 | 4 | 14 | 4 | 1 | * | * | * | * | * |
| | ប្រុស | 25 | 2 | 15 | 5 | 3 | * | * | * | * | * |
| | សរុប | 48 | 5 | 28 | 9 | 4 | * | * | * | * | * |
| ព្រះសីហនុ | ស្រី | 20 | 4 | 9 | 5 | 2 | * | * | * | * | * |
| | ប្រុស | 18 | 2 | 8 | 6 | 3 | * | * | * | * | * |
| | សរុប | 39 | 6 | 16 | 11 | 5 | * | * | * | * | * |
| កែប | ស្រី | 9 | 1 | 4 | 2 | 1 | * | * | * | * | * |
| | ប្រុស | 9 | 1 | 4 | 2 | 1 | * | * | * | * | * |

| ខេត្ត/ តំបន់ | ឯកតា | សមាជិកគ្រួសារអ្នកកាន់កាប់ | | | | | | | | | |
|---|---|---|---|---|---|---|---|---|---|---|---|
| | | សរុប | គ្មាន | បឋមសិក្សា | អនុវិទ្យាល័យ | វិទ្យាល័យ | ជំនាញជាន់ខ្ពស់ | បរិញ្ញាបត្រ | អនុបណ្ឌិត | បណ្ឌិត | ផ្សេងទៀត |
| | | ចំនួនមនុស្ស ជា) (ពាន់ | ចំនួនមនុស្ស ជា) (ពាន់ | ចំនួនមនុស្ស ជា) (ពាន់ | ចំនួនមនុស្ស ជា) (ពាន់ | ចំនួនមនុស្ស ជា) (ពាន់ | ចំនួនមនុស្ស ជា) (ពាន់ | ចំនួនមនុស្ស ជា) (ពាន់ | ចំនួនមនុស្ស ជា) (ពាន់ | ចំនួនមនុស្ស ជា) (ពាន់ | ចំនួនមនុស្ស ជា) (ពាន់ |
| | សរុប | 19 | 2 | 8 | 4 | 2 | * | * | * | * | * |
| **ការរួមបញ្ចូលនៃខេត្ត** | ស្រី | * | * | * | * | * | * | 1 | * | * | * |
| | ប្រុស | * | * | * | * | * | * | 2 | * | * | * |
| | សរុប | * | * | * | * | * | * | 3 | * | * | * |
| **តំបន់ភ្នំ និងខ្ពង់រាប** | ស្រី | 513 | 111 | 266 | 94 | 31 | * | 5 | * | * | 6 |
| | ប្រុស | 494 | 64 | 264 | 108 | 43 | 1 | 9 | * | * | 5 |
| | សរុប | 1007 | 175 | 530 | 202 | 74 | 1 | 14 | 1 | * | 11 |
| កំពង់ស្ពឺ | ស្រី | 272 | 46 | 143 | 59 | 17 | * | 3 | * | * | 4 |
| | ប្រុស | 248 | 24 | 127 | 62 | 25 | 1 | 6 | * | * | 3 |
| | សរុប | 520 | 70 | 270 | 121 | 42 | 1 | 9 | * | * | 7 |
| ក្រចេះ | ស្រី | 76 | 13 | 42 | 13 | 6 | * | 1 | * | * | * |
| | ប្រុស | 73 | 8 | 42 | 17 | 6 | * | 1 | * | * | * |
| | សរុប | 149 | 21 | 84 | 30 | 13 | * | 2 | * | * | * |
| មណ្ឌលគិរី | ស្រី | 18 | 6 | 7 | 3 | 1 | * | * | * | * | * |
| | ប្រុស | 18 | 4 | 10 | 3 | 2 | * | * | * | * | * |
| | សរុប | 36 | 10 | 17 | 6 | 2 | * | * | * | * | * |
| ព្រះវិហារ | ស្រី | 62 | 15 | 32 | 9 | 3 | * | * | * | * | 2 |
| | ប្រុស | 66 | 12 | 33 | 14 | 6 | * | * | * | * | 1 |
| | សរុប | 128 | 26 | 65 | 23 | 9 | * | * | * | * | 4 |
| រតនគិរី | ស្រី | 54 | 24 | 23 | 5 | 1 | * | * | * | * | * |
| | ប្រុស | 58 | 13 | 33 | 9 | 2 | * | * | * | * | * |
| | សរុប | 111 | 37 | 56 | 14 | 3 | * | * | * | * | * |
| ស្ទឹងត្រែង | ស្រី | 32 | 7 | 18 | 5 | 2 | * | * | * | * | * |
| | ប្រុស | 31 | 4 | 20 | 3 | 2 | * | * | * | * | * |
| | សរុប | 63 | 11 | 39 | 8 | 4 | * | * | * | * | * |
| **ការរួមបញ្ចូលនៃខេត្ត** | ស្រី | * | * | * | * | * | * | 1 | * | * | * |
| | ប្រុស | * | * | * | * | * | * | 2 | * | * | * |
| | សរុប | * | * | * | * | * | 1 | 3 | 1 | * | 1 |

សម្គាល់: សញ្ញា (*) តំណាងឱ្យការចំណាំលេខសូន្យ ឬ ពីរបីនៅក្នុងប្រអប់

*តារាង ៧.៧. សមាជិកគ្រួសារអ្នកកាន់កាប់ (គិតជាពាន់) អាយុតិចជាង ២៤ឆ្នាំ និងច្រើនជាង ៥ឆ្នាំ ចែកទៅតាមការចូលរៀននៅសាលា អំឡុងឆ្នាំសិក្សាបច្ចុប្បន្ន ចែកទៅតាមវគ្គបណ្តុះបណ្តាលកសិកម្មផ្លូវការ ចែកទៅតាមការចូលរួមក្នុងការសម្រេចចិត្តទាក់ទងជាមួយដំណាំ និងបសុសត្វ ចែកទៅតាមការងារនៅក្នុងការកាន់កាប់ (សូម្បីតែរយៈពេលមួយថ្ងៃ) ចែកទៅតាមភេទ នៅកម្រិតតំបន់/ខេត្ត ពីថ្ងៃទី១ ខែមិថុនា ២០១៨ – ថ្ងៃទី ៣០ ខែកក្កដា ឆ្នាំ ២០១៩*

| ខេត្ត/ តំបន់ | ភេទនៃសមាជិកគ្រួសារ | សមាជិកគ្រួសារដែលចូលរៀននៅសាលាមានអាយុតិចជាង ២៤ឆ្នាំ និងច្រើនជាង ៥ឆ្នាំ អំឡុងឆ្នាំសិក្សាបច្ចុប្បន្ន | | | សមាជិកគ្រួសារដែលមានអាយុលើសពី ១៥ ឆ្នាំបានទទួលការបណ្តុះបណ្តាលជាផ្លូវការនៅក្នុងវិស័យកសិកម្ម | | | ការចូលរួមនៃសមាជិកគ្រួសារដែលមានអាយុលើសពី ១៥ឆ្នាំដែលចូលរួមសម្រេចចិត្តទាក់ទាក់ជាមួយដំណាំ និងបសុសត្វ(អ្វី / ពេលណាត្រូវដាំ / ប្រមូលផល អ្វីដែលត្រូវដាំ / ចិញ្ចឹម។ល។( | | | ការងារនៅក្នុងការកាន់កាប់ អំឡុងពេលរយៈពេលយោង(សូម្បីតែរយៈពេលមួយថ្ងៃ) | | |
|---|---|---|---|---|---|---|---|---|---|---|---|---|---|
| | | គ្មាន | បាន | សរុប | គ្មាន | បាន | សរុប | គ្មាន | បាន | សរុប | គ្មាន | បាន | សរុប |
| | | ចំនួនមនុស្ស | ចំនួនមនុស្ស | ចំនួនមនុស្ស | ចំនួនមនុស្ស | ចំនួនមនុស្ស | ចំនួនមនុស្ស | ចំនួនមនុស្ស | ចំនួនមនុស្ស | ចំនួនមនុស្ស | ចំនួនមនុស្ស | ចំនួនមនុស្ស | ចំនួនមនុស្ស |
| **ប្រទេសកម្ពុជា** | ស្រី | 385 | 721 | 1106 | 2427 | 198 | 2626 | 1032 | 1593 | 2626 | 1225 | 2076 | 3301 |
| | ប្រុស | 402 | 722 | 1124 | 2186 | 216 | 2402 | 878 | 1524 | 2402 | 1020 | 2084 | 3104 |
| | សរុប | 786 | 1444 | 2230 | 4613 | 414 | 5028 | 1911 | 3117 | 5028 | 2245 | 4160 | 6405 |
| **តំបន់វាលទំនាប** | ស្រី | 132 | 279 | 410 | 1053 | 56 | 1109 | 462 | 647 | 1109 | 549 | 806 | 1354 |
| | ប្រុស | 135 | 269 | 403 | 911 | 68 | 980 | 378 | 601 | 980 | 428 | 799 | 1227 |
| | សរុប | 266 | 547 | 814 | 1965 | 124 | 2089 | 840 | 1249 | 2089 | 977 | 1604 | 2581 |
| កំពង់ចាម | ស្រី | 22 | 55 | 77 | 171 | 5 | 177 | 89 | 87 | 177 | 121 | 107 | 228 |
| | ប្រុស | 27 | 56 | 83 | 154 | 7 | 160 | 66 | 94 | 160 | 90 | 127 | 217 |
| | សរុប | 49 | 111 | 159 | 325 | 12 | 337 | 156 | 181 | 337 | 210 | 235 | 445 |
| កណ្តាល | ស្រី | 18 | 21 | 38 | 159 | 7 | 166 | 82 | 84 | 166 | 63 | 114 | 177 |
| | ប្រុស | 17 | 18 | 35 | 138 | 11 | 150 | 62 | 88 | 150 | 35 | 123 | 158 |
| | សរុប | 35 | 39 | 74 | 297 | 19 | 316 | 144 | 172 | 316 | 97 | 237 | 335 |
| ភ្នំពេញ | ស្រី | 4 | 8 | 12 | 32 | * | 33 | 18 | 15 | 33 | 22 | 17 | 39 |
| | ប្រុស | 4 | 8 | 11 | 29 | * | 29 | 13 | 16 | 29 | 17 | 18 | 35 |
| | សរុប | 7 | 16 | 23 | 61 | 1 | 62 | 31 | 31 | 62 | 40 | 34 | 74 |
| ព្រៃវែង | ស្រី | 23 | 58 | 82 | 190 | 22 | 212 | 70 | 142 | 212 | 80 | 184 | 264 |
| | ប្រុស | 24 | 59 | 83 | 157 | 22 | 179 | 58 | 121 | 179 | 70 | 165 | 235 |
| | សរុប | 48 | 117 | 165 | 347 | 44 | 391 | 127 | 264 | 391 | 150 | 349 | 499 |
| ស្វាយរៀង | ស្រី | 15 | 40 | 55 | 139 | 9 | 148 | 37 | 111 | 148 | 52 | 132 | 184 |
| | ប្រុស | 15 | 37 | 52 | 119 | 10 | 129 | 33 | 95 | 129 | 50 | 114 | 164 |
| | សរុប | 30 | 77 | 107 | 258 | 19 | 276 | 70 | 206 | 276 | 102 | 246 | 348 |
| តាកែវ | ស្រី | 27 | 60 | 87 | 210 | 9 | 218 | 96 | 123 | 218 | 126 | 143 | 269 |
| | ប្រុស | 22 | 55 | 77 | 182 | 10 | 192 | 80 | 112 | 192 | 98 | 141 | 239 |
| | សរុប | 49 | 116 | 164 | 391 | 19 | 410 | 176 | 234 | 410 | 224 | 284 | 509 |
| ត្បូងឃ្មុំ | ស្រី | 23 | 37 | 60 | 152 | 4 | 155 | 71 | 85 | 155 | 85 | 108 | 193 |
| | ប្រុស | 25 | 36 | 61 | 134 | 7 | 141 | 65 | 75 | 141 | 68 | 111 | 179 |
| | សរុប | 49 | 73 | 121 | 286 | 11 | 296 | 136 | 160 | 296 | 153 | 219 | 372 |
| **តំបន់បឹងទន្លេសាប** | ស្រី | 145 | 274 | 419 | 814 | 93 | 907 | 365 | 542 | 907 | 435 | 739 | 1175 |
| | ប្រុស | 157 | 271 | 429 | 752 | 95 | 847 | 310 | 537 | 847 | 368 | 759 | 1127 |
| | សរុប | 302 | 545 | 847 | 1566 | 188 | 1754 | 675 | 1079 | 1754 | 803 | 1499 | 2301 |
| បន្ទាយមានជ័យ | ស្រី | 14 | 25 | 40 | 109 | 9 | 118 | 58 | 60 | 118 | 57 | 84 | 141 |
| | ប្រុស | 13 | 27 | 40 | 98 | 11 | 110 | 43 | 67 | 110 | 43 | 93 | 135 |
| | សរុប | 27 | 53 | 80 | 207 | 21 | 228 | 101 | 127 | 228 | 100 | 177 | 277 |

| ខេត្ត/ តំបន់ | ភេទនៃសមាជិកគ្រួសារ | សមាជិកគ្រួសារដែលចូលរៀននៅសាលាមានអាយុតិចជាង ២៤ឆ្នាំ និងច្រើនជាង ៥ឆ្នាំ អំឡុងឆ្នាំសិក្សាបច្ចុប្បន្ន | | | សមាជិកគ្រួសារដែលមានអាយុលើសពី ១៥ ឆ្នាំបានទទួលការបណ្តុះបណ្តាលជាផ្លូវការនៅក្នុងវិស័យកសិកម្ម | | | ការចូលរួមនៃសមាជិកគ្រួសារដែលមានអាយុលើសពី ១៥ឆ្នាំដែលចូលរួមសម្រេចចិត្តទាក់ទាក់ជាមួយដំណាំនិងបសុសត្វ(អ្វី / ពេលណាត្រូវដាំ / ប្រមូលផលអ្វីដែលត្រូវដាំ / ចិញ្ចឹម។ ល។( | | | ការងារនៅក្នុងការកាន់កាប់ អំឡុងពេលរយៈពេលយោង(សូម្បីតែរយៈពេលមួយថ្ងៃ) | | |
|---|---|---|---|---|---|---|---|---|---|---|---|---|---|
| | | គ្មាន | បាន | សរុប | គ្មាន | បាន | សរុប | គ្មាន | បាន | សរុប | គ្មាន | បាន | សរុប |
| | | ចំនួនមនុស្ស | ចំនួនមនុស្ស | ចំនួនមនុស្ស | ចំនួនមនុស្ស | ចំនួនមនុស្ស | ចំនួនមនុស្ស | ចំនួនមនុស្ស | ចំនួនមនុស្ស | ចំនួនមនុស្ស | ចំនួនមនុស្ស | ចំនួនមនុស្ស | ចំនួនមនុស្ស |
| បាត់ដំបង | ស្រី | 25 | 47 | 72 | 145 | 11 | 156 | 67 | 89 | 156 | 88 | 116 | 203 |
| | ប្រុស | 26 | 49 | 75 | 132 | 18 | 150 | 60 | 89 | 150 | 74 | 126 | 200 |
| | សរុប | 51 | 96 | 148 | 277 | 29 | 306 | 128 | 178 | 306 | 162 | 242 | 404 |
| កំពង់ឆ្នាំង | ស្រី | 19 | 37 | 56 | 114 | 9 | 123 | 47 | 76 | 123 | 65 | 93 | 158 |
| | ប្រុស | 21 | 37 | 58 | 102 | 7 | 109 | 40 | 69 | 109 | 52 | 93 | 145 |
| | សរុប | 40 | 74 | 114 | 217 | 16 | 232 | 88 | 145 | 232 | 117 | 186 | 303 |
| កំពង់ធំ | ស្រី | 25 | 54 | 80 | 147 | 24 | 170 | 70 | 100 | 170 | 85 | 140 | 225 |
| | ប្រុស | 33 | 56 | 89 | 140 | 24 | 164 | 65 | 99 | 164 | 81 | 143 | 224 |
| | សរុប | 58 | 111 | 169 | 286 | 48 | 334 | 135 | 199 | 334 | 166 | 283 | 449 |
| ពោធិ៍សាត់ | ស្រី | 13 | 28 | 41 | 71 | 10 | 81 | 32 | 49 | 81 | 42 | 67 | 109 |
| | ប្រុស | 17 | 21 | 38 | 69 | 7 | 77 | 24 | 52 | 77 | 31 | 69 | 100 |
| | សរុប | 29 | 49 | 79 | 140 | 17 | 157 | 56 | 101 | 157 | 73 | 136 | 209 |
| សៀមរាប | ស្រី | 35 | 67 | 102 | 180 | 15 | 195 | 75 | 120 | 195 | 77 | 183 | 260 |
| | ប្រុស | 34 | 61 | 94 | 160 | 16 | 176 | 64 | 112 | 176 | 65 | 174 | 240 |
| | សរុប | 69 | 127 | 196 | 340 | 31 | 371 | 139 | 232 | 371 | 142 | 358 | 500 |
| ឧត្តរមានជ័យ | ស្រី | 12 | 11 | 23 | 39 | 14 | 53 | 12 | 41 | 53 | 15 | 50 | 64 |
| | ប្រុស | 11 | 17 | 28 | 41 | 11 | 52 | 10 | 42 | 52 | 16 | 52 | 68 |
| | សរុប | 23 | 28 | 51 | 80 | 25 | 105 | 22 | 83 | 105 | 30 | 101 | 132 |
| ប៉ៃលិន | ស្រី | 2 | 4 | 5 | 9 | * | 10 | 4 | 6 | 10 | 7 | 7 | 13 |
| | ប្រុស | 2 | 4 | 6 | 10 | 1 | 11 | 3 | 7 | 11 | 7 | 9 | 15 |
| | សរុប | 4 | 7 | 11 | 20 | 1 | 21 | 7 | 13 | 21 | 13 | 15 | 28 |
| **តំបន់ឆ្នេរសមុទ្រ** | ស្រី | 27 | 53 | 80 | 191 | 12 | 203 | 76 | 127 | 203 | 83 | 167 | 250 |
| | ប្រុស | 31 | 57 | 88 | 185 | 13 | 198 | 79 | 118 | 198 | 77 | 169 | 246 |
| | សរុប | 58 | 110 | 168 | 376 | 25 | 401 | 155 | 246 | 401 | 161 | 336 | 497 |
| កំពត | ស្រី | 21 | 44 | 65 | 148 | 11 | 159 | 50 | 109 | 159 | 61 | 136 | 197 |
| | ប្រុស | 25 | 45 | 70 | 143 | 10 | 153 | 54 | 99 | 153 | 60 | 133 | 192 |
| | សរុប | 45 | 89 | 135 | 292 | 20 | 312 | 104 | 208 | 312 | 121 | 269 | 390 |
| កោះកុង | ស្រី | 3 | 4 | 7 | 19 | * | 19 | 13 | 6 | 19 | 7 | 15 | 23 |
| | ប្រុស | 2 | 6 | 8 | 21 | * | 22 | 14 | 8 | 22 | 6 | 20 | 25 |
| | សរុប | 5 | 10 | 15 | 40 | 1 | 41 | 27 | 14 | 41 | 13 | 35 | 48 |
| ព្រះសីហនុ | ស្រី | 2 | 3 | 5 | 16 | 1 | 17 | 11 | 7 | 17 | 11 | 10 | 21 |
| | ប្រុស | 2 | 3 | 5 | 14 | 2 | 16 | 9 | 7 | 16 | 8 | 11 | 19 |
| | សរុប | 5 | 6 | 10 | 30 | 3 | 34 | 20 | 14 | 34 | 19 | 21 | 40 |
| កែប | ស្រី | 1 | 3 | 3 | 7 | * | 7 | 3 | 5 | 7 | 4 | 5 | 9 |
| | ប្រុស | 1 | 3 | 4 | 6 | 1 | 7 | 2 | 5 | 7 | 4 | 6 | 10 |
| | សរុប | 2 | 5 | 8 | 13 | 1 | 14 | 5 | 9 | 14 | 8 | 11 | 19 |

| ខេត្ត/ តំបន់ | ភេទនៃសមាជិកគ្រួសារ | សមាជិកគ្រួសារដែលចូលរៀននៅសាលាមានអាយុតិចជាង ២៤ឆ្នាំ និងច្រើនជាង ៥ឆ្នាំ អំឡុងឆ្នាំសិក្សាបច្ចុប្បន្ន | | | សមាជិកគ្រួសារដែលមានអាយុលើសពី ១៥ ឆ្នាំបានទទួលការបណ្តុះបណ្តាលជាផ្លូវការនៅក្នុងវិស័យកសិកម្ម | | | ការចូលរួមនៃសមាជិកគ្រួសារដែលមានអាយុលើសពី ១៥ឆ្នាំដែលចូលរួមសម្រេចចិត្តទាក់ទាក់ជាមួយដំណាំ និងបសុសត្វ(អ្វី / ពេលណាត្រូវដាំ / ប្រមូលផលអ្វីដែលត្រូវដាំ / ចិញ្ចឹម។ ល។( | | | ការងារនៅក្នុងការកាន់កាប់ អំឡុងពេលរយៈពេលយោង(សូម្បីតែរយៈពេលមួយថ្ងៃ) | | |
|---|---|---|---|---|---|---|---|---|---|---|---|---|---|
| | | គ្មាន | បាន | សរុប | គ្មាន | បាន | សរុប | គ្មាន | បាន | សរុប | គ្មាន | បាន | សរុប |
| | | ចំនួនមនុស្ស | ចំនួនមនុស្ស | ចំនួនមនុស្ស | ចំនួនមនុស្ស | ចំនួនមនុស្ស | ចំនួនមនុស្ស | ចំនួនមនុស្ស | ចំនួនមនុស្ស | ចំនួនមនុស្ស | ចំនួនមនុស្ស | ចំនួនមនុស្ស | ចំនួនមនុស្ស |
| **តំបន់ភ្នំ និងខ្ពង់រាបPlateauainous** | ស្រី | 82 | 116 | 197 | 369 | 38 | 407 | 130 | 277 | 407 | 158 | 364 | 522 |
| | ប្រុស | 79 | 125 | 204 | 337 | 40 | 377 | 111 | 266 | 377 | 147 | 357 | 504 |
| | សរុប | 161 | 241 | 402 | 706 | 78 | 784 | 241 | 544 | 784 | 305 | 721 | 1025 |
| កំពង់ស្ពឺ | ស្រី | 42 | 57 | 99 | 206 | 15 | 221 | 78 | 143 | 221 | 85 | 191 | 277 |
| | ប្រុស | 33 | 62 | 95 | 178 | 14 | 193 | 62 | 130 | 193 | 70 | 182 | 252 |
| | សរុប | 75 | 119 | 194 | 384 | 30 | 414 | 140 | 274 | 414 | 156 | 373 | 529 |
| ក្រចេះ | ស្រី | 11 | 16 | 27 | 56 | 7 | 63 | 21 | 42 | 63 | 26 | 51 | 77 |
| | ប្រុស | 11 | 18 | 29 | 51 | 7 | 58 | 16 | 41 | 58 | 23 | 52 | 74 |
| | សរុប | 22 | 34 | 55 | 107 | 13 | 121 | 38 | 83 | 121 | 49 | 103 | 152 |
| មណ្ឌលគិរី | ស្រី | 3 | 5 | 8 | 12 | 1 | 13 | 2 | 11 | 13 | 4 | 14 | 18 |
| | ប្រុស | 4 | 5 | 9 | 11 | 2 | 12 | 2 | 10 | 12 | 6 | 13 | 19 |
| | សរុប | 7 | 10 | 17 | 23 | 3 | 25 | 4 | 21 | 25 | 10 | 27 | 37 |
| ព្រះវិហារ | ស្រី | 10 | 17 | 27 | 38 | 7 | 45 | 6 | 39 | 45 | 19 | 44 | 63 |
| | ប្រុស | 13 | 18 | 31 | 44 | 4 | 48 | 8 | 41 | 48 | 21 | 47 | 68 |
| | សរុប | 23 | 34 | 57 | 83 | 11 | 93 | 14 | 80 | 93 | 40 | 91 | 131 |
| រតនគិរី | ស្រី | 11 | 13 | 24 | 34 | 6 | 40 | 10 | 30 | 40 | 12 | 41 | 54 |
| | ប្រុស | 13 | 14 | 27 | 32 | 11 | 43 | 10 | 33 | 43 | 20 | 38 | 58 |
| | សរុប | 23 | 27 | 51 | 66 | 17 | 83 | 20 | 63 | 83 | 33 | 80 | 112 |
| ស្ទឹងត្រែង | ស្រី | 5 | 8 | 13 | 22 | 3 | 25 | 13 | 12 | 25 | 11 | 22 | 33 |
| | ប្រុស | 6 | 8 | 14 | 21 | 2 | 23 | 12 | 11 | 23 | 7 | 24 | 31 |
| | សរុប | 11 | 16 | 27 | 43 | 5 | 48 | 25 | 23 | 48 | 18 | 47 | 64 |

សម្គាល់: សញ្ញា (*) តំណាងឱ្យការចំណាំលេខសូន្យ ឬ ពីរបីនៅក្នុងប្រអប់

## តារាង ៧.៨. មេគ្រួសារ (គិតជាពាន់) ចែកទៅតាមប្រភេទអាយុ និងអាយុជាមធ្យម ចែកទៅតាមភេទ នៅកម្រិតតំបន់/ខេត្ត ឆ្នាំ២០១៩

| ខេត្ត/ តំបន់ | ភេទនៃសមាជិកគ្រួសារ | អាយុមេគ្រួសារ | | | | | | | | | | |
|---|---|---|---|---|---|---|---|---|---|---|---|---|
| | | ១៥ ទៅ ២៤ឆ្នាំ | | ២៥ ទៅ ៤៤ឆ្នាំ | | ៤៥ ទៅ ៦៤ឆ្នាំ | | ៦៥ឆ្នាំឡើងទៅ | | សរុប | | អាយុជាមធ្យម |
| | | ចំនួនមនុស្ស (ជាពាន់) | ភាគរយៈមនុស្សសរុបតាមភេទ | ចំនួនមនុស្ស (ជាពាន់) | ភាគរយៈមនុស្សសរុបតាមភេទ | ចំនួនមនុស្ស (ជាពាន់) | ភាគរយៈមនុស្សសរុបតាមភេទ | ចំនួនមនុស្ស (ជាពាន់) | ភាគរយៈមនុស្សសរុបតាមភេទ | ចំនួនមនុស្ស (ជាពាន់) | ភាគរយៈមនុស្សសរុបតាមភេទ | ចំនួនមនុស្ស (ជាពាន់) |
| **ប្រទេសកម្ពុជា** | ស្រី | 6 | 32 | 111 | 16 | 212 | 26 | 78 | 34 | 408 | 24 | 52.2 |
| | ប្រុស | 13 | 68 | 571 | 84 | 591 | 74 | 152 | 66 | 1328 | 77 | 47.4 |
| | សរុប | 20 | 100 | 683 | 100 | 803 | 100 | 230 | 100 | 1735 | 100 | 48.5 |
| **តំបន់វាលទំនាប** | ស្រី | 3 | 53 | 53 | 22 | 107 | 30 | 41 | 35 | 203 | 28 | 52.8 |
| | ប្រុស | 2 | 47 | 190 | 78 | 248 | 70 | 75 | 65 | 516 | 72 | 49.4 |
| | សរុប | 5 | 100 | 243 | 100 | 355 | 100 | 116 | 100 | 719 | 100 | 50.4 |
| កំពង់ចាម | ស្រី | 1 | 58 | 9 | 20 | 15 | 27 | 5 | 31 | 30 | 25 | 51.4 |
| | ប្រុស | * | * | 34 | 80 | 41 | 73 | 12 | 70 | 88 | 75 | 49.2 |
| | សរុប | 1 | 100 | 43 | 100 | 56 | 100 | 17 | 100 | 117 | 100 | 49.7 |
| កណ្ដាល | ស្រី | * | * | 5 | 14 | 12 | 24 | 7 | 37 | 24 | 23 | 56.7 |
| | ប្រុស | * | * | 30 | 86 | 40 | 76 | 12 | 63 | 82 | 77 | 49.9 |
| | សរុប | * | * | 35 | 100 | 52 | 100 | 20 | 100 | 107 | 100 | 51.5 |
| ភ្នំពេញ | ស្រី | * | * | 1 | 10 | 3 | 24 | 1 | 35 | 4 | 21 | 54.8 |
| | ប្រុស | * | * | 6 | 90 | 9 | 76 | 2 | 65 | 17 | 79 | 48.3 |
| | សរុប | * | * | 6 | 100 | 11 | 100 | 3 | 100 | 21 | 100 | 49.6 |
| ព្រៃវែង | ស្រី | 1 | 76 | 14 | 32 | 26 | 36 | 8 | 38 | 48 | 35 | 51.4 |
| | ប្រុស | * | * | 31 | 68 | 46 | 64 | 13 | 62 | 90 | 65 | 50.1 |
| | សរុប | 1 | 100 | 45 | 100 | 71 | 100 | 22 | 100 | 139 | 100 | 50.6 |
| ស្វាយរៀង | ស្រី | * | * | 5 | 19 | 13 | 28 | 7 | 40 | 25 | 28 | 54.6 |
| | ប្រុស | 1 | 66 | 21 | 81 | 33 | 72 | 10 | 60 | 64 | 72 | 50.6 |
| | សរុប | 1 | 100 | 26 | 100 | 46 | 100 | 17 | 100 | 89 | 100 | 51.7 |
| តាកែវ | ស្រី | 1 | 70 | 12 | 24 | 26 | 37 | 7 | 33 | 46 | 32 | 52.5 |
| | ប្រុស | * | * | 38 | 76 | 44 | 63 | 15 | 67 | 98 | 68 | 49.1 |
| | សរុប | 1 | 100 | 49 | 100 | 70 | 100 | 23 | 100 | 144 | 100 | 50.2 |
| ត្បូងឃ្មុំ | ស្រី | * | * | 8 | 20 | 12 | 26 | 5 | 34 | 25 | 25 | 51.5 |
| | ប្រុស | * | * | 31 | 80 | 36 | 75 | 10 | 66 | 77 | 75 | 48.1 |
| | សរុប | 1 | 100 | 39 | 100 | 48 | 100 | 15 | 100 | 102 | 100 | 48.9 |
| **តំបន់បឹងទន្លេសាប** | ស្រី | 2 | 22 | 35 | 14 | 64 | 23 | 27 | 36 | 128 | 21 | 52.4 |
| | ប្រុស | 8 | 78 | 224 | 87 | 209 | 77 | 48 | 64 | 490 | 79 | 46.3 |
| | សរុប | 11 | 100 | 259 | 100 | 273 | 100 | 75 | 100 | 617 | 100 | 47.5 |
| បន្ទាយមានជ័យ | ស្រី | * | * | 2 | 7 | 6 | 14 | 3 | 23 | 11 | 13 | 56.6 |
| | ប្រុស | 1 | 100 | 22 | 93 | 37 | 86 | 10 | 77 | 69 | 87 | 50.3 |
| | សរុប | 1 | 100 | 23 | 100 | 43 | 100 | 13 | 100 | 79 | 100 | 51.2 |
| បាត់ដំបង | ស្រី | * | * | 4 | 10 | 10 | 20 | 3 | 22 | 17 | 16 | 53.1 |
| | ប្រុស | 1 | 97 | 36 | 90 | 38 | 80 | 12 | 78 | 87 | 84 | 48.1 |
| | សរុប | 1 | 100 | 40 | 100 | 48 | 100 | 15 | 100 | 104 | 100 | 48.9 |
| កំពង់ឆ្នាំង | ស្រី | * | * | 3 | 9 | 7 | 22 | 4 | 40 | 15 | 19 | 55.2 |

| ខេត្ត/ តំបន់ | ភេទនៃសមាជិកគ្រួសារ | អាយុមេគ្រួសារ | | | | | | | | | | |
|---|---|---|---|---|---|---|---|---|---|---|---|---|
| | | ១៥ ទៅ ២៤ឆ្នាំ | | ២៥ ទៅ ៤៤ឆ្នាំ | | ៤៥ ទៅ ៦៤ឆ្នាំ | | ៦៥ឆ្នាំឡើងទៅ | | សរុប | | អាយុជាមធ្យម |
| | | ចំនួនមនុស្ស (ជាពាន់) | ភាគរយៈមនុស្សសរុបតាមភេទ | ចំនួនមនុស្ស (ជាពាន់) | ភាគរយៈមនុស្សសរុបតាមភេទ | ចំនួនមនុស្ស (ជាពាន់) | ភាគរយៈមនុស្សសរុបតាមភេទ | ចំនួនមនុស្ស (ជាពាន់) | ភាគរយៈមនុស្សសរុបតាមភេទ | ចំនួនមនុស្ស (ជាពាន់) | ភាគរយៈមនុស្សសរុបតាមភេទ | ចំនួនមនុស្ស (ជាពាន់) |
| | ប្រុស | 1 | 75 | 34 | 91 | 25 | 78 | 6 | 60 | 66 | 81 | 45.4 |
| | សរុប | 1 | 100 | 37 | 100 | 33 | 100 | 10 | 100 | 81 | 100 | 47.2 |
| កំពង់ធំ | ស្រី | 1 | 30 | 10 | 17 | 13 | 27 | 6 | 43 | 29 | 24 | 50.4 |
| | ប្រុស | 2 | 70 | 48 | 84 | 35 | 74 | 8 | 57 | 93 | 76 | 44.6 |
| | សរុប | 3 | 100 | 58 | 100 | 48 | 100 | 13 | 100 | 122 | 100 | 46 |
| ពោធិ៍សាត់ | ស្រី | * | | 3 | 12 | 7 | 27 | 3 | 41 | 13 | 22 | 54.5 |
| | ប្រុស | 2 | 94 | 22 | 88 | 20 | 73 | 4 | 59 | 47 | 78 | 44.6 |
| | សរុប | 2 | 100 | 25 | 100 | 27 | 100 | 7 | 100 | 60 | 100 | 46.7 |
| សៀមរាប | ស្រី | * | * | 10 | 17 | 15 | 27 | 7 | 54 | 32 | 25 | 52.2 |
| | ប្រុស | 1 | 70 | 47 | 83 | 40 | 73 | 6 | 46 | 94 | 75 | 45.4 |
| | សរុប | 2 | 100 | 57 | 100 | 54 | 100 | 14 | 100 | 126 | 100 | 47.1 |
| ឧត្តរមានជ័យ | ស្រី | 1 | 30 | 4 | 24 | 6 | 34 | 1 | 21 | 11 | 28 | 46.4 |
| | ប្រុស | 1 | 70 | 13 | 76 | 11 | 66 | 2 | 79 | 27 | 72 | 43.6 |
| | សរុប | 2 | 100 | 17 | 100 | 17 | 100 | 2 | 100 | 38 | 100 | 44.4 |
| ប៉ៃលិន | ស្រី | * | | * | * | * | * | * | * | * | * | 56.3 |
| | ប្រុស | * | * | 2 | 97 | 3 | 93 | * | * | 6 | 94 | 47.4 |
| | សរុប | * | * | 3 | 100 | 4 | 100 | * | | 7 | 100 | 47.9 |
| **តំបន់ឆ្នេរសមុទ្រ** | ស្រី | 1 | 62 | 6 | 13 | 15 | 22 | 4 | 24 | 26 | 19 | 51.9 |
| | ប្រុស | * | * | 44 | 87 | 52 | 78 | 13 | 76 | 109 | 81 | 48.5 |
| | សរុប | 1 | 100 | 50 | 100 | 67 | 100 | 17 | 100 | 135 | 100 | 49.2 |
| កំពត | ស្រី | * | * | 4 | 11 | 10 | 20 | 4 | 25 | 19 | 18 | 52.9 |
| | ប្រុស | * | * | 36 | 89 | 39 | 80 | 11 | 75 | 86 | 82 | 48.5 |
| | សរុប | 1 | 100 | 40 | 100 | 49 | 100 | 15 | 100 | 105 | 100 | 49.3 |
| កោះកុង | ស្រី | * | * | 1 | 31 | 2 | 21 | * | * | 4 | 25 | 45.4 |
| | ប្រុស | * | * | 3 | 70 | 7 | 80 | * | * | 11 | 75 | 48.8 |
| | សរុប | * | * | 5 | 100 | 9 | 100 | 1 | 100 | 14 | 100 | 48 |
| កំពត | ស្រី | * | * | 4 | 11 | 10 | 20 | 4 | 25 | 19 | 18 | 52.9 |
| | ប្រុស | * | * | 36 | 89 | 39 | 80 | 11 | 75 | 86 | 82 | 48.5 |
| | សរុប | 1 | 100 | 40 | 100 | 49 | 100 | 15 | 100 | 105 | 100 | 49.3 |
| កោះកុង | ស្រី | * | * | 1 | 31 | 2 | 21 | * | * | 4 | 25 | 45.4 |
| | ប្រុស | * | * | 3 | 70 | 7 | 80 | * | * | 11 | 75 | 48.8 |
| | សរុប | * | * | 5 | 100 | 9 | 100 | 1 | 100 | 14 | 100 | 48 |
| ព្រះសីហនុ | ស្រី | * | * | * | * | 2 | 30 | * | * | 2 | 22 | 55.9 |
| | ប្រុស | * | * | 3 | 92 | 5 | 70 | 1 | 91 | 9 | 78 | 49.6 |
| | សរុប | * | * | 3 | 100 | 7 | 100 | 1 | 100 | 11 | 100 | 51 |
| កែប | ស្រី | * | * | * | * | 1 | 38 | * | * | 1 | 25 | 47.8 |
| | ប្រុស | * | * | 2 | 90 | 2 | 63 | * | * | 4 | 75 | 45.4 |
| | សរុប | * | * | 2 | 100 | 3 | 100 | * | * | 5 | 100 | 46 |
| **តំបន់ភ្នំ និងខ្ពង់រាប** | ស្រី | 1 | 20 | 18 | 13 | 27 | 25 | 6 | 28 | 51 | 19 | 49.4 |

| ខេត្ត/ តំបន់ | ភេទនៃសមាជិកគ្រួសារ | អាយុមេគ្រួសារ | | | | | | | | | | |
|---|---|---|---|---|---|---|---|---|---|---|---|---|
| | | ១៥ ទៅ ២៤ឆ្នាំ | | ២៥ ទៅ ៤៤ឆ្នាំ | | ៤៥ ទៅ ៦៤ឆ្នាំ | | ៦៥ឆ្នាំឡើងទៅ | | សរុប | | អាយុជាមធ្យម |
| | | ចំនួនមនុស្ស (ជាពាន់) | ភាគរយៈមនុស្សសរុបតាមភេទ | ចំនួនមនុស្ស (ជាពាន់) | ភាគរយៈមនុស្សសរុបតាមភេទ | ចំនួនមនុស្ស (ជាពាន់) | ភាគរយៈមនុស្សសរុបតាមភេទ | ចំនួនមនុស្ស (ជាពាន់) | ភាគរយៈមនុស្សសរុបតាមភេទ | ចំនួនមនុស្ស (ជាពាន់) | ភាគរយៈមនុស្សសរុបតាមភេទ | ចំនួនមនុស្ស (ជាពាន់) |
| | ប្រុស | 2 | 80 | 113 | 87 | 81 | 75 | 16 | 72 | 213 | 81 | 44.3 |
| | សរុប | 3 | 100 | 131 | 100 | 108 | 100 | 22 | 100 | 264 | 100 | 45.3 |
| កំពង់ស្ពឺ | ស្រី | * | * | 10 | 16 | 17 | 31 | 3 | 26 | 32 | 23 | 49.4 |
| | ប្រុស | 1 | 68 | 55 | 84 | 40 | 70 | 10 | 74 | 106 | 77 | 44.9 |
| | សរុប | 1 | 100 | 65 | 100 | 57 | 100 | 13 | 100 | 137 | 100 | 46 |
| ក្រចេះ | ស្រី | * | * | 3 | 15 | 4 | 21 | 2 | 42 | 9 | 21 | 50.8 |
| | ប្រុស | * | * | 15 | 85 | 16 | 79 | 2 | 58 | 34 | 80 | 45.7 |
| | សរុប | 1 | 100 | 18 | 100 | 20 | 100 | 4 | 100 | 43 | 100 | 46.8 |
| មណ្ឌលគិរី | ស្រី | * | * | 1 | 17 | * | * | * | * | 2 | 16 | 47.5 |
| | ប្រុស | * | * | 4 | 83 | 3 | 87 | 1 | 69 | 8 | 84 | 44.7 |
| | សរុប | * | * | 5 | 100 | 4 | 100 | 1 | 100 | 9 | 100 | 45.1 |
| ព្រះវិហារ | ស្រី | * | * | 2 | 9 | 2 | 20 | * | * | 4 | 13 | 46 |
| | ប្រុស | 1 | 89 | 17 | 91 | 8 | 80 | 2 | 87 | 28 | 87 | 41.6 |
| | សរុប | 1 | 100 | 19 | 100 | 10 | 100 | 2 | 100 | 32 | 100 | 42.1 |
| រតនគិរី | ស្រី | * | * | 2 | 11 | 2 | 18 | * | * | 4 | 13 | 45.9 |
| | ប្រុស | * | * | 14 | 89 | 9 | 83 | 1 | 98 | 25 | 87 | 43.1 |
| | សរុប | * | * | 16 | 100 | 11 | 100 | 1 | 100 | 28 | 100 | 43.4 |
| ស្ទឹងត្រែង | ស្រី | * | * | * | * | 1 | 10 | 1 | 45 | 2 | 11 | 59 |
| | ប្រុស | * | * | 7 | 96 | 5 | 90 | 1 | 55 | 13 | 89 | 43.3 |
| | សរុប | * | * | 8 | 100 | 6 | 100 | 2 | 100 | 15 | 100 | 45 |

សម្គាល់: សញ្ញា (*) តំណាងឱ្យការចំណាំលេខសូន្យ ឬ ពីរបីនៅក្នុងប្រអប់

# ជំពូកទី ៨៖ ពលកម្មក្នុងវិស័យកសិកម្ម

*តារាង ៨.១. សមាជិកគ្រួសារអាយុលើស ៥ ឆ្នាំ ឬលើសពីនេះ (គិតជាពាន់ ( ចែកទៅតាមភេទ ការងារនៅក្នុងការកាន់កាប់ ចែកទៅតាមរដូវវស្សា និងរដូវប្រាំង នៅកម្រិតតំបន់ខេត្ត/ ថ្ងៃទី ១ ខែកក្កដា ឆ្នាំ ២០១៨ - ថ្ងៃទី ៣០ ខែមិថុនា ឆ្នាំ ២០១៩*

| តំបន់/ខេត្ត | ភេទនៃសមាជិកគ្រួសារ | ធ្វើការក្នុងកសិដ្ឋាន | | | | | | | | | | | |
|---|---|---|---|---|---|---|---|---|---|---|---|---|---|
| | | រដូវវស្សា | | | | | | រដូវប្រាំង | | | | | |
| | | ទេ | | បាទចាស/ | | សរុប | | ទេ | | បាទចាស/ | | សរុប | |
| | | ចំនួនសមាជិកគ្រួសារ (ពាន់នាក់) | % នៃសរុប | ចំនួនសមាជិកគ្រួសារ (ពាន់នាក់) | % នៃសរុប | ចំនួនសមាជិកគ្រួសារ (ពាន់នាក់) | % នៃសរុប | ចំនួនសមាជិកគ្រួសារ (ពាន់នាក់) | % នៃសរុប | ចំនួនសមាជិកគ្រួសារ (ពាន់នាក់) | % នៃសរុប | ចំនួនសមាជិកគ្រួសារ (ពាន់នាក់) | % នៃ សរុប |
| ប្រទេសកម្ពុជា | ស្រី | 1,317 | 40% | 1,984 | 60% | 3,301 | 100% | 1,672 | 51% | 1,628 | 49% | 3,301 | 100% |
| | ប្រុស | 1,100 | 35% | 2,004 | 65% | 3,104 | 100% | 1,448 | 47% | 1,655 | 53% | 3,104 | 100% |
| | សរុប | 2,417 | 38% | 3,988 | 62% | 6,405 | 100% | 3,121 | 49% | 3,284 | 51% | 6,405 | 100% |
| តំបន់វាលទំនាប | ស្រី | 582 | 43% | 772 | 57% | 1,354 | 100% | 699 | 52% | 655 | 48% | 1,354 | 100% |
| | ប្រុស | 462 | 38% | 765 | 62% | 1,227 | 100% | 574 | 47% | 653 | 53% | 1,227 | 100% |
| | សរុប | 1,044 | 40% | 1,537 | 60% | 2,581 | 100% | 1,274 | 49% | 1,308 | 51% | 2,581 | 100% |
| កំពង់ចាម | ស្រី | 133 | 58% | 95 | 42% | 228 | 100% | 152 | 67% | 76 | 33% | 228 | 100% |
| | ប្រុស | 102 | 47% | 115 | 53% | 217 | 100% | 124 | 57% | 93 | 43% | 217 | 100% |
| | សរុប | 234 | 53% | 211 | 47% | 445 | 100% | 276 | 62% | 169 | 38% | 445 | 100% |
| កណ្ដាល | ស្រី | 72 | 41% | 105 | 59% | 177 | 100% | 87 | 49% | 90 | 51% | 177 | 100% |
| | ប្រុស | 45 | 29% | 113 | 71% | 158 | 100% | 55 | 35% | 103 | 65% | 158 | 100% |
| | សរុប | 117 | 35% | 218 | 65% | 335 | 100% | 142 | 43% | 192 | 57% | 335 | 100% |
| ភ្នំពេញ | ស្រី | 22 | 58% | 17 | 42% | 39 | 100% | 28 | 72% | 11 | 28% | 39 | 100% |
| | ប្រុស | 17 | 50% | 18 | 50% | 35 | 100% | 22 | 64% | 13 | 36% | 35 | 100% |
| | សរុប | 40 | 54% | 34 | 46% | 74 | 100% | 51 | 68% | 24 | 32% | 74 | 100% |
| ព្រៃវែង | ស្រី | 82 | 31% | 183 | 69% | 264 | 100% | 93 | 35% | 172 | 65% | 264 | 100% |
| | ប្រុស | 72 | 31% | 163 | 69% | 235 | 100% | 82 | 35% | 153 | 65% | 235 | 100% |
| | សរុប | 154 | 31% | 346 | 69% | 499 | 100% | 175 | 35% | 325 | 65% | 499 | 100% |
| ស្វាយរៀង | ស្រី | 53 | 29% | 131 | 71% | 184 | 100% | 58 | 32% | 125 | 68% | 184 | 100% |
| | ប្រុស | 50 | 31% | 113 | 69% | 164 | 100% | 62 | 38% | 102 | 62% | 164 | 100% |
| | សរុប | 103 | 30% | 244 | 70% | 348 | 100% | 120 | 35% | 228 | 65% | 348 | 100% |
| តាកែវ | ស្រី | 132 | 49% | 138 | 51% | 269 | 100% | 165 | 61% | 105 | 39% | 269 | 100% |
| | ប្រុស | 104 | 43% | 135 | 57% | 239 | 100% | 135 | 56% | 105 | 44% | 239 | 100% |
| | សរុប | 236 | 46% | 273 | 54% | 509 | 100% | 299 | 59% | 209 | 41% | 509 | 100% |
| ត្បូងឃ្មុំ | ស្រី | 89 | 46% | 104 | 54% | 193 | 100% | 116 | 60% | 77 | 40% | 193 | 100% |
| | ប្រុស | 71 | 40% | 108 | 60% | 179 | 100% | 95 | 53% | 84 | 47% | 179 | 100% |
| | សរុប | 160 | 43% | 212 | 57% | 372 | 100% | 211 | 57% | 161 | 43% | 372 | 100% |
| តំបន់បឹងទន្លេសាប | ស្រី | 475 | 40% | 700 | 60% | 1,175 | 100% | 590 | 50% | 585 | 50% | 1,175 | 100% |
| | ប្រុស | 406 | 36% | 721 | 64% | 1,127 | 100% | 517 | 46% | 610 | 54% | 1,127 | 100% |
| | សរុប | 880 | 38% | 1,421 | 62% | 2,301 | 100% | 1,107 | 48% | 1,195 | 52% | 2,301 | 100% |
| បន្ទាយមានជ័យ | ស្រី | 62 | 44% | 79 | 56% | 141 | 100% | 74 | 53% | 67 | 47% | 141 | 100% |
| | ប្រុស | 46 | 34% | 89 | 66% | 135 | 100% | 58 | 43% | 78 | 57% | 135 | 100% |
| | សរុប | 108 | 39% | 169 | 61% | 277 | 100% | 132 | 48% | 145 | 52% | 277 | 100% |
| បាត់ដំបង | ស្រី | 89 | 44% | 114 | 56% | 203 | 100% | 112 | 55% | 91 | 45% | 203 | 100% |

| តំបន់/ខេត្ត | ភេទនៃសមាជិកគ្រួសារ | ធ្វើការក្នុងកសិដ្ឋាន | | | | | | | | | | | |
|---|---|---|---|---|---|---|---|---|---|---|---|---|---|
| | | រដូវវស្សា | | | | | | រដូវប្រាំង | | | | | |
| | | ទេ | | បាទចាស/ | | សរុប | | ទេ | | បាទចាស/ | | សរុប | |
| | | ចំនួនសមាជិកគ្រួសារ (ពាន់នាក់) | % នៃសរុប | ចំនួនសមាជិកគ្រួសារ (ពាន់នាក់) | % នៃសរុប | ចំនួនសមាជិកគ្រួសារ (ពាន់នាក់) | % នៃសរុប | ចំនួនសមាជិកគ្រួសារ (ពាន់នាក់) | % នៃសរុប | ចំនួនសមាជិកគ្រួសារ (ពាន់នាក់) | % នៃសរុប | ចំនួនសមាជិកគ្រួសារ (ពាន់នាក់) | % នៃសរុប |
| | ប្រុស | 76 | 38% | 125 | 62% | 200 | 100% | 100 | 50% | 101 | 50% | 200 | 100% |
| | សរុប | 165 | 41% | 239 | 59% | 404 | 100% | 212 | 53% | 192 | 47% | 404 | 100% |
| កំពង់ឆ្នាំង | ស្រី | 85 | 54% | 73 | 46% | 158 | 100% | 108 | 69% | 50 | 31% | 158 | 100% |
| | ប្រុស | 75 | 52% | 70 | 48% | 145 | 100% | 89 | 61% | 56 | 39% | 145 | 100% |
| | សរុប | 160 | 53% | 143 | 47% | 303 | 100% | 197 | 65% | 106 | 35% | 303 | 100% |
| កំពង់ធំ | ស្រី | 90 | 40% | 135 | 60% | 225 | 100% | 109 | 48% | 116 | 52% | 225 | 100% |
| | ប្រុស | 84 | 37% | 140 | 63% | 224 | 100% | 104 | 46% | 120 | 54% | 224 | 100% |
| | សរុប | 174 | 39% | 275 | 61% | 449 | 100% | 213 | 47% | 236 | 53% | 449 | 100% |
| ពោធិ៍សាត់ | ស្រី | 44 | 41% | 65 | 59% | 109 | 100% | 54 | 49% | 56 | 51% | 109 | 100% |
| | ប្រុស | 32 | 32% | 68 | 68% | 100 | 100% | 41 | 42% | 58 | 58% | 100 | 100% |
| | សរុប | 76 | 37% | 133 | 63% | 209 | 100% | 95 | 45% | 114 | 55% | 209 | 100% |
| សៀមរាប | ស្រី | 82 | 31% | 179 | 69% | 260 | 100% | 108 | 42% | 152 | 58% | 260 | 100% |
| | ប្រុស | 70 | 29% | 170 | 71% | 240 | 100% | 100 | 42% | 139 | 58% | 240 | 100% |
| | សរុប | 151 | 30% | 349 | 70% | 500 | 100% | 209 | 42% | 291 | 58% | 500 | 100% |
| ឧត្តរមានជ័យ | ស្រី | 15 | 24% | 49 | 76% | 64 | 100% | 17 | 27% | 47 | 73% | 64 | 100% |
| | ប្រុស | 16 | 24% | 51 | 76% | 68 | 100% | 18 | 27% | 50 | 73% | 68 | 100% |
| | សរុប | 32 | 24% | 100 | 76% | 132 | 100% | 35 | 27% | 97 | 73% | 132 | 100% |
| ប៉ៃលិន | ស្រី | 7 | 51% | 6 | 49% | 13 | 100% | 7 | 51% | 6 | 49% | 13 | 100% |
| | ប្រុស | 7 | 44% | 9 | 56% | 15 | 100% | 7 | 44% | 9 | 56% | 15 | 100% |
| | សរុប | 13 | 47% | 15 | 53% | 28 | 100% | 13 | 47% | 15 | 53% | 28 | 100% |
| **តំបន់ឆ្នេរសមុទ្រ** | ស្រី | 88 | 35% | 162 | 65% | 250 | 100% | 110 | 44% | 140 | 56% | 250 | 100% |
| | ប្រុស | 79 | 32% | 167 | 68% | 246 | 100% | 106 | 43% | 141 | 57% | 246 | 100% |
| | សរុប | 167 | 34% | 329 | 66% | 497 | 100% | 216 | 43% | 281 | 57% | 497 | 100% |
| កំពត | ស្រី | 66 | 33% | 132 | 67% | 197 | 100% | 87 | 44% | 111 | 56% | 197 | 100% |
| | ប្រុស | 62 | 32% | 131 | 68% | 192 | 100% | 88 | 46% | 104 | 54% | 192 | 100% |
| | សរុប | 127 | 33% | 262 | 67% | 390 | 100% | 175 | 45% | 215 | 55% | 390 | 100% |
| កោះកុង | ស្រី | 7 | 33% | 15 | 67% | 23 | 100% | 7 | 33% | 15 | 67% | 23 | 100% |
| | ប្រុស | 6 | 22% | 20 | 78% | 25 | 100% | 6 | 22% | 20 | 78% | 25 | 100% |
| | សរុប | 13 | 27% | 35 | 73% | 48 | 100% | 13 | 27% | 35 | 73% | 48 | 100% |
| ព្រះសីហនុ | ស្រី | 11 | 52% | 10 | 48% | 21 | 100% | 11 | 53% | 10 | 47% | 21 | 100% |
| | ប្រុស | 8 | 42% | 11 | 58% | 19 | 100% | 8 | 42% | 11 | 58% | 19 | 100% |
| | សរុប | 19 | 47% | 21 | 53% | 40 | 100% | 19 | 48% | 21 | 52% | 40 | 100% |
| កែប | ស្រី | 4 | 43% | 5 | 57% | 9 | 100% | 5 | 48% | 5 | 52% | 9 | 100% |
| | ប្រុស | 4 | 41% | 6 | 59% | 10 | 100% | 4 | 43% | 5 | 57% | 10 | 100% |
| | សរុប | 8 | 42% | 11 | 58% | 19 | 100% | 9 | 46% | 10 | 54% | 19 | 100% |
| **តំបន់ភ្នំ និងខ្ពង់រាប** | ស្រី | 172 | 33% | 350 | 67% | 522 | 100% | 274 | 52% | 248 | 48% | 522 | 100% |
| | ប្រុស | 153 | 30% | 350 | 70% | 504 | 100% | 251 | 50% | 252 | 50% | 504 | 100% |

| តំបន់/ខេត្ត | ភេទនៃសមាជិកគ្រួសារ | ធ្វើការក្នុងកសិដ្ឋាន | | | | | | | | | | | |
|---|---|---|---|---|---|---|---|---|---|---|---|---|---|
| | | រដូវវស្សា | | | | | | រដូវប្រាំង | | | | | |
| | | ទេ | | បាទចាស/ | | សរុប | | ទេ | | បាទចាស/ | | សរុប | |
| | | ចំនួនសមាជិកគ្រួសារ (ពាន់នាក់) | % នៃសរុប | ចំនួនសមាជិកគ្រួសារ (ពាន់នាក់) | % នៃសរុប | ចំនួនសមាជិកគ្រួសារ (ពាន់នាក់) | % នៃសរុប | ចំនួនសមាជិកគ្រួសារ (ពាន់នាក់) | % នៃសរុប | ចំនួនសមាជិកគ្រួសារ (ពាន់នាក់) | % នៃសរុប | ចំនួនសមាជិកគ្រួសារ (ពាន់នាក់) | % នៃសរុប |
| | សរុប | 325 | 32% | 700 | 68% | 1025 | 100% | 525 | 51% | 500 | 49% | 1025 | 100% |
| កំពង់ស្ពឺ | ស្រី | 90 | 33% | 187 | 67% | 277 | 100% | 158 | 57% | 119 | 43% | 277 | 100% |
| | ប្រុស | 72 | 29% | 180 | 71% | 252 | 100% | 137 | 55% | 115 | 45% | 252 | 100% |
| | សរុប | 162 | 31% | 366 | 69% | 529 | 100% | 295 | 56% | 233 | 44% | 529 | 100% |
| ក្រចេះ | ស្រី | 30 | 39% | 47 | 61% | 77 | 100% | 32 | 42% | 45 | 58% | 77 | 100% |
| | ប្រុស | 24 | 33% | 50 | 67% | 74 | 100% | 29 | 39% | 46 | 61% | 74 | 100% |
| | សរុប | 55 | 36% | 97 | 64% | 152 | 100% | 61 | 40% | 91 | 60% | 152 | 100% |
| មណ្ឌលគិរី | ស្រី | 7 | 41% | 11 | 59% | 18 | 100% | 8 | 44% | 10 | 56% | 18 | 100% |
| | ប្រុស | 8 | 41% | 11 | 59% | 19 | 100% | 8 | 44% | 11 | 56% | 19 | 100% |
| | សរុប | 15 | 41% | 22 | 59% | 37 | 100% | 16 | 44% | 21 | 56% | 37 | 100% |
| ព្រះវិហារ | ស្រី | 20 | 31% | 44 | 69% | 63 | 100% | 41 | 65% | 22 | 35% | 63 | 100% |
| | ប្រុស | 21 | 31% | 47 | 69% | 68 | 100% | 39 | 58% | 29 | 42% | 68 | 100% |
| | សរុប | 41 | 31% | 90 | 69% | 131 | 100% | 80 | 61% | 51 | 39% | 131 | 100% |
| រតនគិរី | ស្រី | 14 | 25% | 40 | 75% | 54 | 100% | 18 | 33% | 36 | 67% | 54 | 100% |
| | ប្រុស | 20 | 35% | 38 | 65% | 58 | 100% | 24 | 42% | 34 | 58% | 58 | 100% |
| | សរុប | 34 | 30% | 78 | 70% | 112 | 100% | 42 | 38% | 70 | 62% | 112 | 100% |
| ស្ទឹងត្រែង | ស្រី | 11 | 34% | 22 | 66% | 33 | 100% | 17 | 51% | 16 | 49% | 33 | 100% |
| | ប្រុស | 7 | 23% | 24 | 77% | 31 | 100% | 13 | 40% | 19 | 60% | 31 | 100% |
| | សរុប | 18 | 29% | 46 | 71% | 64 | 100% | 30 | 46% | 35 | 54% | 64 | 100% |

ចំណាំ: សញ្ញា )*តំណាងឱ្យសូន្យ ឬការអង្កេតតិចតួចនៅក្នុងប្រអប់ (

*តារាង ៨.២. សមាជិកគ្រួសារអាយុ ៥ ឆ្នាំ ឬលើសពីនេះ (គិតជាពាន់ (ចែកទៅតាមភេទ ការងារនៅក្នុងការកាន់កាប់ ចែកទៅតាមរដូវវស្សា និងរដូវប្រាំង នៅកម្រិតតំបន់ខេត្ត/ ថ្ងៃទី ១ ខែកក្កដា ឆ្នាំ ២០១៨ - ថ្ងៃទី ៣០ ខែមិថុនា ឆ្នាំ ២០១៩*

| តំបន់/ខេត្ត | ភេទនៃសមាជិកគ្រួសារ | សកម្មភាពការងារចម្បងដែលបានធ្វើក្នុងកសិដ្ឋាន | | | | | | | | | |
|---|---|---|---|---|---|---|---|---|---|---|---|
| | | រដូវវស្សា | | | | | រដូវប្រាំង | | | | |
| | | ការដាំដុះដំណាំ (គ្រប់) ដំណាំសាកវប្បកម្មទាំង (អស់ | ការចិញ្ចឹមបសុសត្វ | ការធ្វើវារីវប្បកម្មនិងនេសាទ | សកម្មភាពមិនមែនកសិកម្មផ្សេងទៀតនៅក្នុងកសិដ្ឋាន | សរុប | ការដាំដុះដំណាំ (គ្រប់) ដំណាំសាកវប្បកម្មទាំង (អស់ | ចិញ្ចឹមបសុសត្វ | ការធ្វើវារីវប្បកម្មនិងនេសាទ | សកម្មភាពមិនមែនកសិកម្មផ្សេងទៀតនៅក្នុងកសិដ្ឋាន | សរុប |
| | | ចំនួនសមាជិក (គិតជាពាន់) | ចំនួនសមាជិក (គិតជាពាន់) | ចំនួនសមាជិក (គិតជាពាន់) | ចំនួនសមាជិក (គិតជាពាន់) | ចំនួនសមាជិក (គិតជាពាន់) | ចំនួនសមាជិក (គិតជាពាន់) | ចំនួនសមាជិក (គិតជាពាន់) | ចំនួនសមាជិក (គិតជាពាន់) | ចំនួនសមាជិក (គិតជាពាន់) | ចំនួនសមាជិក (គិតជាពាន់) |
| ប្រទេសកម្ពុជា | ស្រី | 1560 | 289 | 26 | 110 | 1984 | 678 | 723 | 22 | 206 | 1628 |
| | ប្រុស | 1592 | 244 | 45 | 122 | 2004 | 754 | 609 | 36 | 256 | 1655 |
| | សរុប | 3152 | 533 | 71 | 232 | 3988 | 1432 | 1332 | 58 | 462 | 3284 |
| តំបន់វាលទំនាប | ស្រី | 585 | 127 | 10 | 50 | 772 | 258 | 317 | 10 | 70 | 655 |
| | ប្រុស | 585 | 111 | 18 | 51 | 765 | 301 | 260 | 13 | 79 | 653 |
| | សរុប | 1170 | 238 | 28 | 101 | 1537 | 559 | 576 | 23 | 149 | 1308 |
| កំពង់ចាម | ស្រី | 73 | 12 | 2 | 8 | 95 | 54 | 16 | 2 | 3 | 76 |
| | ប្រុស | 85 | 19 | 5 | 7 | 115 | 66 | 20 | 3 | 4 | 93 |
| | សរុប | 158 | 30 | 7 | 15 | 211 | 120 | 37 | 5 | 7 | 169 |
| កណ្ដាល | ស្រី | 79 | 18 | 3 | 6 | 105 | 59 | 22 | 2 | 7 | 90 |
| | ប្រុស | 81 | 21 | 4 | 6 | 113 | 65 | 25 | 2 | 10 | 103 |
| | សរុប | 160 | 39 | 7 | 12 | 218 | 125 | 46 | 4 | 17 | 192 |
| ភ្នំពេញ | ស្រី | 9 | 3 | * | 4 | 17 | 1 | 6 | * | 4 | 11 |
| | ប្រុស | 9 | 4 | * | 4 | 18 | 1 | 7 | * | 4 | 13 |
| | សរុប | 18 | 8 | * | 9 | 34 | 2 | 13 | * | 8 | 24 |
| ព្រៃវែង | ស្រី | 145 | 30 | 1 | 6 | 183 | 34 | 120 | 2 | 15 | 172 |
| | ប្រុស | 128 | 25 | 2 | 7 | 163 | 38 | 92 | 3 | 20 | 153 |
| | សរុប | 274 | 55 | 4 | 14 | 346 | 72 | 213 | 5 | 35 | 325 |
| ស្វាយរៀង | ស្រី | 84 | 36 | 1 | 9 | 131 | 8 | 94 | 3 | 20 | 125 |
| | ប្រុស | 84 | 17 | 2 | 11 | 113 | 16 | 65 | 2 | 19 | 102 |
| | សរុប | 168 | 54 | 3 | 20 | 244 | 24 | 159 | 5 | 40 | 228 |
| តាកែវ | ស្រី | 112 | 17 | 1 | 9 | 138 | 45 | 44 | 1 | 14 | 105 |
| | ប្រុស | 116 | 12 | 2 | 5 | 135 | 55 | 38 | 1 | 11 | 105 |
| | សរុប | 228 | 29 | 3 | 14 | 273 | 100 | 82 | 2 | 25 | 209 |
| ត្បូងឃ្មុំ | ស្រី | 84 | 12 | 1 | 8 | 104 | 56 | 14 | * | 6 | 77 |
| | ប្រុស | 81 | 12 | 3 | 11 | 108 | 61 | 12 | 1 | 10 | 84 |
| | សរុប | 165 | 24 | 4 | 19 | 212 | 117 | 26 | 2 | 16 | 161 |
| តំបន់បឹងទន្លេសាប | ស្រី | 535 | 110 | 13 | 42 | 700 | 290 | 206 | 10 | 80 | 585 |
| | ប្រុស | 560 | 87 | 23 | 52 | 721 | 311 | 178 | 18 | 102 | 610 |
| | សរុប | 1095 | 197 | 36 | 93 | 1421 | 601 | 384 | 28 | 182 | 1195 |
| បន្ទាយមានជ័យ | ស្រី | 67 | 9 | * | 3 | 79 | 39 | 16 | * | 12 | 67 |
| | ប្រុស | 79 | 7 | * | 3 | 89 | 46 | 15 | * | 16 | 78 |
| | សរុប | 146 | 16 | 1 | 6 | 169 | 85 | 32 | 1 | 28 | 145 |
| បាត់ដំបង | ស្រី | 92 | 16 | 1 | 5 | 114 | 58 | 24 | 1 | 8 | 91 |
| | ប្រុស | 100 | 16 | 3 | 7 | 125 | 62 | 28 | 2 | 9 | 101 |

| តំបន់/ខេត្ត | ភេទនៃសមាជិកគ្រួសារ | សកម្មភាពការងារចម្បងដែលបានធ្វើក្នុងកសិដ្ឋាន | | | | | | | | | |
|---|---|---|---|---|---|---|---|---|---|---|---|
| | | រដូវវស្សា | | | | | រដូវប្រាំង | | | | |
| | | ការដាំដុះដំណាំ (គ្រប់) ដំណាំសាកវប្បកម្មទាំង (អស់ | ការចិញ្ចឹមបសុសត្វ | ការធ្វើវារីវប្បកម្មនិងនេសាទ | សកម្មភាពមិនមែនកសិកម្មផ្សេងទៀតនៅក្នុងកសិដ្ឋាន | សរុប | ការដាំដុះដំណាំ (គ្រប់) ដំណាំសាកវប្បកម្មទាំង (អស់ | ចិញ្ចឹមបសុសត្វ | ការធ្វើវារីវប្បកម្មនិងនេសាទ | សកម្មភាពមិនមែនកសិកម្មផ្សេងទៀតនៅក្នុងកសិដ្ឋាន | សរុប |
| | | ចំនួនសមាជិក (គិតជាពាន់) | ចំនួនសមាជិក (គិតជាពាន់) | ចំនួនសមាជិក (គិតជាពាន់) | ចំនួនសមាជិក (គិតជាពាន់) | ចំនួនសមាជិក (គិតជាពាន់) | ចំនួនសមាជិក (គិតជាពាន់) | ចំនួនសមាជិក (គិតជាពាន់) | ចំនួនសមាជិក (គិតជាពាន់) | ចំនួនសមាជិក (គិតជាពាន់) | ចំនួនសមាជិក (គិតជាពាន់) |
| | សរុប | 191 | 31 | 4 | 12 | 239 | 120 | 51 | 2 | 17 | 192 |
| កំពង់ឆ្នាំង | ស្រី | 67 | 3 | 2 | 2 | 73 | 28 | 15 | 1 | 5 | 50 |
| | ប្រុស | 62 | 3 | 3 | 2 | 70 | 32 | 14 | 2 | 8 | 56 |
| | សរុប | 128 | 6 | 5 | 3 | 143 | 60 | 30 | 3 | 13 | 106 |
| កំពង់ធំ | ស្រី | 94 | 29 | 5 | 7 | 135 | 56 | 39 | 4 | 18 | 116 |
| | ប្រុស | 102 | 19 | 7 | 12 | 140 | 60 | 33 | 5 | 22 | 120 |
| | សរុប | 196 | 48 | 11 | 19 | 275 | 116 | 72 | 9 | 40 | 236 |
| ពោធិ៍សាត់ | ស្រី | 46 | 12 | 1 | 6 | 65 | 17 | 29 | 1 | 9 | 56 |
| | ប្រុស | 46 | 12 | 2 | 8 | 68 | 16 | 21 | 2 | 19 | 58 |
| | សរុប | 92 | 24 | 3 | 14 | 133 | 34 | 50 | 3 | 28 | 114 |
| សៀមរាប | ស្រី | 123 | 34 | 4 | 18 | 179 | 56 | 66 | 4 | 26 | 152 |
| | ប្រុស | 120 | 25 | 7 | 19 | 170 | 55 | 52 | 6 | 27 | 139 |
| | សរុប | 242 | 59 | 11 | 37 | 349 | 111 | 117 | 10 | 53 | 291 |
| ឧត្តរមានជ័យ | ស្រី | 42 | 6 | * | * | 49 | 31 | 16 | * | * | 47 |
| | ប្រុស | 45 | 4 | 1 | 1 | 51 | 33 | 15 | * | 1 | 50 |
| | សរុប | 87 | 11 | 1 | 1 | 100 | 64 | 31 | * | 1 | 97 |
| ប៉ៃលិន | ស្រី | 5 | 1 | * | 1 | 6 | 5 | 1 | * | 1 | 6 |
| | ប្រុស | 7 | 1 | * | * | 9 | 7 | 1 | * | 1 | 9 |
| | សរុប | 12 | 2 | * | 1 | 15 | 12 | 2 | * | 1 | 15 |
| **តំបន់ឆ្នេរសមុទ្រ** | ស្រី | 123 | 29 | 1 | 9 | 162 | 21 | 93 | 2 | 25 | 140 |
| | ប្រុស | 131 | 22 | 3 | 11 | 167 | 25 | 73 | 3 | 40 | 141 |
| | សរុប | 254 | 51 | 4 | 20 | 329 | 46 | 166 | 5 | 64 | 281 |
| កំពត | ស្រី | 105 | 19 | * | 8 | 132 | 17 | 75 | 1 | 18 | 111 |
| | ប្រុស | 109 | 12 | 1 | 8 | 131 | 17 | 56 | 1 | 30 | 104 |
| | សរុប | 214 | 32 | 1 | 16 | 262 | 33 | 132 | 2 | 48 | 215 |
| កោះកុង | ស្រី | 9 | 5 | * | 1 | 15 | 1 | 8 | * | 5 | 15 |
| | ប្រុស | 13 | 5 | 1 | 1 | 20 | 4 | 9 | 1 | 7 | 20 |
| | សរុប | 22 | 10 | 1 | 2 | 35 | 5 | 17 | 1 | 12 | 35 |
| ព្រះសីហនុ | ស្រី | 4 | 4 | 1 | 1 | 10 | 2 | 6 | 1 | 1 | 10 |
| | ប្រុស | 5 | 4 | 1 | 2 | 11 | 2 | 5 | 1 | 3 | 11 |
| | សរុប | 9 | 8 | 2 | 2 | 21 | 3 | 11 | 2 | 4 | 21 |
| កែប | ស្រី | 5 | 1 | * | * | 5 | 1 | 3 | * | * | 5 |
| | ប្រុស | 5 | 1 | * | * | 6 | 3 | 3 | * | * | 5 |
| | សរុប | 10 | 1 | * | * | 11 | 4 | 6 | * | * | 10 |
| | ស្រី | 317 | 22 | 2 | 9 | 350 | 109 | 107 | * | 32 | 248 |
| **តំបន់ភ្នំ និងខ្ពង់រាប** | ប្រុស | 316 | 25 | 1 | 8 | 350 | 117 | 99 | 2 | 35 | 252 |
| | សរុប | 633 | 47 | 3 | 17 | 700 | 226 | 206 | 2 | 67 | 500 |

| តំបន់/ខេត្ត | ភេទនៃសមាជិកគ្រួសារ | សកម្មភាពការងារចម្បងដែលបានធ្វើក្នុងកសិដ្ឋាន | | | | | | | | | |
|---|---|---|---|---|---|---|---|---|---|---|---|
| | | រដូវវស្សា | | | | | រដូវប្រាំង | | | | |
| | | ការដាំដុះដំណាំ (គ្រប់ដំណាំសាកវប្បកម្មទាំងអស់) | ការចិញ្ចឹមបសុសត្វ | ការធ្វើវារីវប្បកម្មនិងនេសាទ | សកម្មភាពមិនមែនកសិកម្មផ្សេងទៀតនៅក្នុងកសិដ្ឋាន | សរុប | ការដាំដុះដំណាំ (គ្រប់ដំណាំសាកវប្បកម្មទាំងអស់) | ចិញ្ចឹមបសុសត្វ | ការធ្វើវារីវប្បកម្មនិងនេសាទ | សកម្មភាពមិនមែនកសិកម្មផ្សេងទៀតនៅក្នុងកសិដ្ឋាន | សរុប |
| | | ចំនួនសមាជិក (គិតជាពាន់) | ចំនួនសមាជិក (គិតជាពាន់) | ចំនួនសមាជិក (គិតជាពាន់) | ចំនួនសមាជិក (គិតជាពាន់) | ចំនួនសមាជិក (គិតជាពាន់) | ចំនួនសមាជិក (គិតជាពាន់) | ចំនួនសមាជិក (គិតជាពាន់) | ចំនួនសមាជិក (គិតជាពាន់) | ចំនួនសមាជិក (គិតជាពាន់) | ចំនួនសមាជិក (គិតជាពាន់) |
| កំពង់ស្ពឺ | ស្រី | 173 | 8 | 1 | 5 | 186 | 23 | 72 | * | 23 | 119 |
| | ប្រុស | 167 | 10 | * | 3 | 180 | 23 | 68 | * | 24 | 115 |
| | សរុប | 340 | 18 | 1 | 8 | 366 | 47 | 140 | * | 47 | 233 |
| ក្រចេះ | ស្រី | 38 | 8 | * | 1 | 47 | 27 | 16 | * | 2 | 45 |
| | ប្រុស | 42 | 6 | * | 1 | 50 | 29 | 13 | * | 3 | 46 |
| | សរុប | 80 | 14 | 1 | 2 | 97 | 56 | 29 | 1 | 5 | 91 |
| មណ្ឌលគិរី | ស្រី | 10 | * | * | 1 | 11 | 8 | 1 | * | 1 | 10 |
| | ប្រុស | 10 | * | * | 1 | 11 | 8 | 2 | * | 1 | 11 |
| | សរុប | 20 | 1 | * | 1 | 22 | 16 | 3 | * | 1 | 21 |
| ព្រះវិហារ | ស្រី | 41 | 1 | * | 2 | 44 | 10 | 8 | * | 4 | 22 |
| | ប្រុស | 43 | 1 | * | 2 | 47 | 18 | 5 | * | 5 | 29 |
| | សរុប | 84 | 3 | * | 4 | 90 | 28 | 13 | * | 9 | 51 |
| រតនគិរី | ស្រី | 36 | 3 | * | 1 | 40 | 29 | 5 | * | 2 | 36 |
| | ប្រុស | 33 | 4 | * | 1 | 38 | 28 | 5 | * | 1 | 34 |
| | សរុប | 70 | 7 | * | 2 | 78 | 56 | 10 | * | 3 | 70 |
| ស្ទឹងត្រែង | ស្រី | 19 | 2 | * | * | 22 | 11 | 5 | * | * | 16 |
| | ប្រុស | 20 | 3 | * | * | 24 | 11 | 5 | 1 | 1 | 19 |
| | សរុប | 40 | 5 | 1 | * | 46 | 22 | 10 | 1 | 1 | 35 |

ចំណាំ: សញ្ញា )*តំណាងឱ្យសូន្យ ឬការអង្កេតតិចតួចនៅក្នុងប្រអប់ (

*តារាង ៨.៣. សមាជិកគ្រួសារអាយុ ៥ ឆ្នាំ ឬលើសពីនេះ (គិតជាពាន់ ( ចែកទៅតាមភេទ ម៉ោង និងថ្ងៃដែលបានធ្វើការនៅលើការកាន់កាប់ចែកទៅតាមរដូវវស្សា និងរដូវប្រាំង នៅកម្រិតតំបន់ខេត្ត/ ថ្ងៃទី ០១ ខែកក្កដា ឆ្នាំ ២០១៨ - ថ្ងៃទី ៣០ ខែមិថុនា ឆ្នាំ ២០១៩*

| តំបន់/ខេត្ត | ភេទនៃសមាជិកគ្រួសារ | ពេលវេលានៃសកម្មភាពការងារចម្បងដែលបានធ្វើក្នុងកសិដ្ឋាន | | | | | | | | | |
|---|---|---|---|---|---|---|---|---|---|---|---|
| | | រដូវវស្សា | | | | | រដូវប្រាំង | | | | |
| | | ចំនួនម៉ោង និងថ្ងៃសរុបដែលបានធ្វើការ | | ចំនួនសមាជិកគ្រួសារធ្វើការក្នុងកសិដ្ឋាន(គិតជាពាន់) | ចំនួនម៉ោង និងថ្ងៃជាមធ្យមបានធ្វើការក្នុងរដូវ | | ចំនួនម៉ោង និងថ្ងៃសរុបដែលបានធ្វើការ | | ចំនួនសមាជិកគ្រួសារធ្វើការក្នុងកសិដ្ឋាន(គិតជាពាន់) | ចំនួនម៉ោង និងថ្ងៃជាមធ្យមបានធ្វើការក្នុងរដូវ | |
| | | ម៉ោង(គិតជាពាន់) | ថ្ងៃ(គិតជាពាន់) | | ម៉ោង | ថ្ងៃ | ម៉ោង(គិតជាពាន់) | ថ្ងៃ(គិតជាពាន់) | | ម៉ោង | ថ្ងៃ |
| ប្រទេសកម្ពុជា | ស្រី | 703,599 | 87,950 | 1,984 | 355 | 44.3 | 567,937 | 70,992 | 1,628 | 349 | 43.6 |
| | ប្រុស | 856,593 | 107,074 | 2,004 | 427 | 53.4 | 688,624 | 86,078 | 1,655 | 416 | 52 |
| | សរុប | 1,560,192 | 195,024 | 3,988 | 391 | 48.9 | 1,256,560 | 157,070 | 3,284 | 383 | 47.8 |
| តំបន់វាលទំនាប | ស្រី | 250,273 | 31,284 | 772 | 324 | 40.5 | 217,916 | 27,239 | 655 | 333 | 41.6 |
| | ប្រុស | 297,571 | 37,196 | 765 | 389 | 48.6 | 257,381 | 32,173 | 653 | 394 | 49.3 |
| | សរុប | 547,845 | 68,481 | 1,537 | 356 | 44.5 | 475,297 | 59,412 | 1,308 | 363 | 45.4 |
| កំពង់ចាម | ស្រី | 42,990 | 5,374 | 95 | 452 | 56.5 | 35,152 | 4,394 | 76 | 462 | 57.8 |
| | ប្រុស | 64,390 | 8,049 | 115 | 558 | 69.7 | 50,986 | 6,373 | 93 | 547 | 68.3 |
| | សរុប | 107,380 | 13,422 | 211 | 510 | 63.7 | 86,138 | 10,767 | 169 | 509 | 63.6 |
| កណ្ដាល | ស្រី | 44,158 | 5,520 | 105 | 421 | 52.6 | 38,275 | 4,784 | 90 | 427 | 53.4 |
| | ប្រុស | 52,352 | 6,544 | 113 | 465 | 58.1 | 51,128 | 6,391 | 103 | 498 | 62.3 |
| | សរុប | 96,511 | 12,064 | 218 | 444 | 55.5 | 89,403 | 11,175 | 192 | 465 | 58.1 |
| ភ្នំពេញ | ស្រី | 6,300 | 787 | 17 | 380 | 47.5 | 4,618 | 577 | 11 | 430 | 53.7 |
| | ប្រុស | 8,573 | 1,072 | 18 | 484 | 60.4 | 6,485 | 811 | 13 | 507 | 63.4 |
| | សរុប | 14,873 | 1,859 | 34 | 434 | 54.2 | 11,103 | 1,388 | 24 | 472 | 59 |
| ព្រៃវែង | ស្រី | 55,752 | 6,969 | 183 | 305 | 38.1 | 43,880 | 5,485 | 172 | 256 | 31.9 |
| | ប្រុស | 55,230 | 6,904 | 163 | 339 | 42.3 | 43,241 | 5,405 | 153 | 283 | 35.3 |
| | សរុប | 110,982 | 13,873 | 346 | 321 | 40.1 | 87,121 | 10,890 | 325 | 268 | 33.5 |
| ស្វាយរៀង | ស្រី | 28,825 | 3,603 | 131 | 220 | 27.5 | 34,596 | 4,324 | 125 | 276 | 34.5 |
| | ប្រុស | 25,035 | 3,129 | 113 | 221 | 27.6 | 25,503 | 3,188 | 102 | 249 | 31.2 |
| | សរុប | 53,860 | 6,732 | 244 | 220 | 27.5 | 60,099 | 7,512 | 228 | 264 | 33 |
| តាកែវ | ស្រី | 19,039 | 2,380 | 138 | 138 | 17.3 | 17,974 | 2,247 | 105 | 172 | 21.4 |
| | ប្រុស | 25,249 | 3,156 | 135 | 187 | 23.3 | 21,925 | 2,741 | 105 | 210 | 26.2 |
| | សរុប | 44,288 | 5,536 | 273 | 162 | 20.3 | 39,899 | 4,987 | 209 | 191 | 23.8 |
| ត្បូងឃ្មុំ | ស្រី | 53,210 | 6,651 | 104 | 510 | 63.8 | 43,421 | 5,428 | 77 | 565 | 70.6 |
| | ប្រុស | 66,742 | 8,343 | 108 | 620 | 77.5 | 58,114 | 7,264 | 84 | 691 | 86.4 |
| | សរុប | 119,952 | 14,994 | 212 | 566 | 70.7 | 101,535 | 12,692 | 161 | 631 | 78.8 |
| តំបន់បឹងទន្លេសាប | ស្រី | 249,576 | 31,197 | 700 | 357 | 44.6 | 218,355 | 27,294 | 585 | 373 | 46.7 |
| | ប្រុស | 323,657 | 40,457 | 721 | 449 | 56.1 | 274,876 | 34,359 | 610 | 451 | 56.3 |
| | សរុប | 573,233 | 71,654 | 1,421 | 403 | 50.4 | 493,231 | 61,654 | 1,195 | 413 | 51.6 |
| បន្ទាយមានជ័យ | ស្រី | 30,732 | 3,841 | 79 | 389 | 48.6 | 16,439 | 2,055 | 67 | 245 | 30.6 |
| | ប្រុស | 46,171 | 5,771 | 89 | 516 | 64.5 | 26,617 | 3,327 | 78 | 342 | 42.8 |
| | សរុប | 76,903 | 9,613 | 169 | 456 | 57 | 43,056 | 5,382 | 145 | 297 | 37.2 |
| បាត់ដំបង | ស្រី | 38,513 | 4,814 | 114 | 338 | 42.3 | 27,024 | 3,378 | 91 | 297 | 37.1 |
| | ប្រុស | 57,364 | 7,171 | 125 | 460 | 57.6 | 37,521 | 4,690 | 101 | 373 | 46.7 |
| | សរុប | 95,877 | 11,985 | 239 | 402 | 50.2 | 64,545 | 8,068 | 192 | 337 | 42.1 |

| តំបន់/ខេត្ត | ភេទនៃសមាជិកគ្រួសារ | ពេលវេលានៃសកម្មភាពការងារចម្បងដែលបានធ្វើក្នុងកសិដ្ឋាន | | | | | | | | | |
|---|---|---|---|---|---|---|---|---|---|---|---|
| | | រដូវវស្សា | | | | | រដូវប្រាំង | | | | |
| | | ចំនួនម៉ោង និងថ្ងៃសរុបដែលបានធ្វើការ | | ចំនួនសមាជិកគ្រួសារធ្វើការក្នុងកសិដ្ឋាន(គិតជាពាន់) | ចំនួនម៉ោង និងថ្ងៃជាមធ្យមបានធ្វើការក្នុងរដូវ | | ចំនួនម៉ោង និងថ្ងៃសរុបដែលបានធ្វើការ | | ចំនួនសមាជិកគ្រួសារធ្វើការក្នុងកសិដ្ឋាន(គិតជាពាន់) | ចំនួនម៉ោង និងថ្ងៃជាមធ្យមបានធ្វើការក្នុងរដូវ | |
| | | ម៉ោង(គិតជាពាន់) | ថ្ងៃ(គិតជាពាន់) | | ម៉ោង | ថ្ងៃ | ម៉ោង(គិតជាពាន់) | ថ្ងៃ(គិតជាពាន់) | | ម៉ោង | ថ្ងៃ |
| កំពង់ឆ្នាំង | ស្រី | 20,248 | 2,531 | 73 | 276 | 34.5 | 17,839 | 2,230 | 50 | 358 | 44.8 |
| | ប្រុស | 25,109 | 3,139 | 70 | 360 | 45 | 23,659 | 2,957 | 56 | 423 | 52.9 |
| | សរុប | 45,357 | 5,670 | 143 | 317 | 39.6 | 41,498 | 5,187 | 106 | 393 | 49.1 |
| កំពង់ធំ | ស្រី | 54,708 | 6,838 | 135 | 406 | 50.8 | 53,642 | 6,705 | 116 | 462 | 57.7 |
| | ប្រុស | 64,368 | 8,046 | 140 | 459 | 57.4 | 61,676 | 7,709 | 120 | 514 | 64.3 |
| | សរុប | 119,076 | 14,885 | 275 | 433 | 54.2 | 115,318 | 14,415 | 236 | 489 | 61.1 |
| ពោធិ៍សាត់ | ស្រី | 18,380 | 2,297 | 65 | 283 | 35.4 | 19,253 | 2,407 | 56 | 346 | 43.2 |
| | ប្រុស | 25,610 | 3,201 | 68 | 379 | 47.4 | 29,739 | 3,717 | 58 | 511 | 63.8 |
| | សរុប | 43,990 | 5,499 | 133 | 332 | 41.5 | 48,992 | 6,124 | 114 | 430 | 53.7 |
| សៀមរាប | ស្រី | 67,455 | 8,432 | 179 | 378 | 47.2 | 65,072 | 8,134 | 152 | 429 | 53.6 |
| | ប្រុស | 78,341 | 9,793 | 170 | 461 | 57.6 | 71,017 | 8,877 | 139 | 510 | 63.7 |
| | សរុប | 145,796 | 18,225 | 349 | 418 | 52.3 | 136,089 | 17,011 | 291 | 468 | 58.5 |
| ឧត្តរមានជ័យ | ស្រី | 16,959 | 2,120 | 49 | 348 | 43.5 | 17,262 | 2,158 | 47 | 367 | 45.9 |
| | ប្រុស | 21,426 | 2,678 | 51 | 417 | 52.1 | 20,979 | 2,622 | 50 | 421 | 52.6 |
| | សរុប | 38,385 | 4,798 | 100 | 383 | 47.9 | 38,241 | 4,780 | 97 | 395 | 49.4 |
| ប៉ៃលិន | ស្រី | 2,582 | 323 | 6 | 398 | 49.7 | 1,825 | 228 | 6 | 282 | 35.2 |
| | ប្រុស | 5,267 | 658 | 9 | 618 | 77.2 | 3,667 | 458 | 9 | 431 | 53.8 |
| | សរុប | 7,849 | 981 | 15 | 523 | 65.3 | 5,493 | 687 | 15 | 366 | 45.8 |
| **តំបន់ឆ្នេរសមុទ្រ** | ស្រី | 48,041 | 6,005 | 162 | 296 | 37 | 43,424 | 5,428 | 140 | 309 | 38.7 |
| | ប្រុស | 55,789 | 6,974 | 167 | 334 | 41.7 | 53,788 | 6,724 | 141 | 383 | 47.8 |
| | សរុប | 103,830 | 12,979 | 329 | 315 | 39.4 | 97,212 | 12,151 | 281 | 346 | 43.3 |
| កំពត | ស្រី | 38,977 | 4,872 | 132 | 296 | 37 | 35,120 | 4,390 | 111 | 318 | 39.7 |
| | ប្រុស | 43,542 | 5,443 | 131 | 333 | 41.6 | 40,380 | 5,048 | 104 | 387 | 48.3 |
| | សរុប | 82,519 | 10,315 | 262 | 314 | 39.3 | 75,501 | 9,438 | 215 | 351 | 43.9 |
| កោះកុង | ស្រី | 4,625 | 578 | 15 | 303 | 37.9 | 3,964 | 495 | 15 | 260 | 32.5 |
| | ប្រុស | 6,412 | 801 | 20 | 326 | 40.8 | 7,103 | 888 | 20 | 361 | 45.1 |
| | សរុប | 11,037 | 1,380 | 35 | 316 | 39.5 | 11,067 | 1,383 | 35 | 317 | 39.6 |
| ព្រះសីហនុ | ស្រី | 3,390 | 424 | 10 | 346 | 43.3 | 2,963 | 370 | 10 | 305 | 38.2 |
| | ប្រុស | 4,623 | 578 | 11 | 419 | 52.4 | 5,027 | 628 | 11 | 460 | 57.4 |
| | សរុប | 8,012 | 1,002 | 21 | 385 | 48.1 | 7,990 | 999 | 21 | 387 | 48.4 |
| កែប | ស្រី | 1,049 | 131 | 5 | 194 | 24.3 | 1,376 | 172 | 5 | 282 | 35.3 |
| | ប្រុស | 1,212 | 152 | 6 | 215 | 26.8 | 1,278 | 160 | 5 | 233 | 29.1 |
| | សរុប | 2,261 | 283 | 11 | 205 | 25.6 | 2,654 | 332 | 10 | 256 | 32 |
| **តំបន់ភ្នំ និងខ្ពង់រាប** | ស្រី | 155,709 | 19,464 | 350 | 445 | 55.7 | 88,242 | 11,030 | 248 | 356 | 44.5 |
| | ប្រុស | 179,576 | 22,447 | 350 | 513 | 64.1 | 102,579 | 12,822 | 252 | 407 | 50.8 |
| | សរុប | 335,285 | 41,911 | 700 | 479 | 59.9 | 190,820 | 23,853 | 500 | 381 | 47.7 |
| កំពង់ស្ពឺ | ស្រី | 54,971 | 6,871 | 187 | 295 | 36.8 | 34,156 | 4,269 | 119 | 288 | 35.9 |

| តំបន់/ខេត្ត | ភេទនៃសមាជិកគ្រួសារ | ពេលវេលានៃសកម្មភាពការងារចម្បងដែលបានធ្វើក្នុងកសិដ្ឋាន | | | | | | | | | |
|---|---|---|---|---|---|---|---|---|---|---|---|
| | | រដូវវស្សា | | | | | រដូវប្រាំង | | | | |
| | | ចំនួនម៉ោង និងថ្ងៃសរុបដែលបានធ្វើការ | | ចំនួនសមាជិកគ្រួសារធ្វើការក្នុងកសិដ្ឋាន(គិតជាពាន់) | ចំនួនម៉ោង និងថ្ងៃជាមធ្យមបានធ្វើការក្នុងរដូវ | | ចំនួនម៉ោង និងថ្ងៃសរុបដែលបានធ្វើការ | | ចំនួនសមាជិកគ្រួសារធ្វើការក្នុងកសិដ្ឋាន(គិតជាពាន់) | ចំនួនម៉ោង និងថ្ងៃជាមធ្យមបានធ្វើការក្នុងរដូវ | |
| | | ម៉ោង(គិតជាពាន់) | ថ្ងៃ(គិតជាពាន់) | | ម៉ោង | ថ្ងៃ | ម៉ោង(គិតជាពាន់) | ថ្ងៃ(គិតជាពាន់) | | ម៉ោង | ថ្ងៃ |
| | ប្រុស | 63,208 | 7,901 | 180 | 351 | 43.9 | 36,750 | 4,594 | 115 | 320 | 40.1 |
| | សរុប | 118,179 | 14,772 | 366 | 322 | 40.3 | 70,906 | 8,863 | 233 | 304 | 38 |
| ក្រចេះ | ស្រី | 19,743 | 2,468 | 47 | 422 | 52.7 | 16,596 | 2,075 | 45 | 368 | 46.1 |
| | ប្រុស | 26,212 | 3,277 | 50 | 524 | 65.5 | 19,992 | 2,499 | 46 | 439 | 54.9 |
| | សរុប | 45,955 | 5,744 | 97 | 474 | 59.3 | 36,588 | 4,573 | 91 | 404 | 50.5 |
| មណ្ឌលគិរី | ស្រី | 5,893 | 737 | 11 | 553 | 69.1 | 4,622 | 578 | 10 | 457 | 57.1 |
| | ប្រុស | 7,155 | 894 | 11 | 638 | 79.7 | 5,296 | 662 | 11 | 500 | 62.5 |
| | សរុប | 13,049 | 1,631 | 22 | 597 | 74.6 | 9,918 | 1,240 | 21 | 479 | 59.8 |
| ព្រះវិហារ | ស្រី | 29,693 | 3,712 | 44 | 681 | 85.2 | 9,523 | 1,190 | 22 | 429 | 53.6 |
| | ប្រុស | 35,926 | 4,491 | 47 | 770 | 96.3 | 13,403 | 1,675 | 29 | 469 | 58.7 |
| | សរុប | 65,619 | 8,202 | 90 | 727 | 90.9 | 22,926 | 2,866 | 51 | 452 | 56.5 |
| រតនគិរី | ស្រី | 31,706 | 3,963 | 40 | 788 | 98.5 | 17,516 | 2,190 | 36 | 489 | 61.2 |
| | ប្រុស | 31,555 | 3,944 | 38 | 828 | 103.4 | 19,594 | 2,449 | 34 | 575 | 71.8 |
| | សរុប | 63,261 | 7,908 | 78 | 807 | 100.9 | 37,110 | 4,639 | 70 | 531 | 66.4 |
| ស្ទឹងត្រែង | ស្រី | 13,702 | 1,713 | 22 | 626 | 78.2 | 5,829 | 729 | 16 | 360 | 45.1 |
| | ប្រុស | 15,519 | 1,940 | 24 | 642 | 80.2 | 7,543 | 943 | 19 | 402 | 50.3 |
| | សរុប | 29,221 | 3,653 | 46 | 634 | 79.3 | 13,372 | 1,672 | 35 | 383 | 47.9 |

ចំណាំ: សញ្ញា )*តំណាងឱ្យសូន្យ ឬការអង្កេតតិចតួចនៅក្នុងប្រអប់ (

*តារាង ៨.៤. សមាជិកគ្រួសារអាយុ ៥ ឆ្នាំ ឬលើសពីនេះ (គិតជាពាន់( ដែលធ្វើការនៅក្នុងការកាន់កាប់ចែកទៅតាមភេទ ចែកទៅតាមប្រាក់ឈ្នួលសម្រាប់ការងារនៅក្នុងការកាន់កាប់ នៅកម្រិតតំបន់ខេត្ត/ ថ្ងៃទី ១ ខែកក្កដា ឆ្នាំ ២០១៨ - ថ្ងៃទី ៣០ ខែមិថុនា ឆ្នាំ ២០១៩*

| កម្រិតតំបន់ខេត្ត/ | ការទទួលប្រាក់ឈ្នួលពីការងារក្នុងកសិដ្ឋាន ប្រាក់ឈ្នួល ប្រាក់ខែ)កំរៃជើងសារ ធីប ឬទទួលពីផ្សេងទៀតចែកតាមភេទនៃសមាជិកគ្រួសារ ( | | | | | | | | |
|---|---|---|---|---|---|---|---|---|---|
| | ប្រុស | | | ស្រី | | | សរុប | | |
| | ទេ | បាទចាស/ | សរុប | ទេ | បាទចាស/ | សរុប | ទេ | បាទចាស/ | សរុប |
| | ចំនួន(គិតជាពាន់) | ចំនួន(គិតជាពាន់) | ចំនួន(គិតជាពាន់) | ចំនួន(គិតជាពាន់) | ចំនួន(គិតជាពាន់) | ចំនួន(គិតជាពាន់) | ចំនួន(គិតជាពាន់) | ចំនួន(គិតជាពាន់) | ចំនួន(គិតជាពាន់) |
| **ប្រទេសកម្ពុជា** | 1,886 | 176 | 2,062 | 1,873 | 164 | 2,037 | 3,760 | 339 | 4,099 |
| **តំបន់វាលទំនាប** | 739 | 53 | 792 | 739 | 56 | 795 | 1,478 | 109 | 1,587 |
| កំពង់ចាម | 121 | 4 | 124 | 97 | 6 | 103 | 217 | 10 | 227 |
| កណ្ដាល | 106 | 16 | 122 | 96 | 16 | 112 | 202 | 33 | 235 |
| ភ្នំពេញ | 16 | 2 | 18 | 15 | 1 | 17 | 31 | 3 | 34 |
| ព្រៃវែង | 160 | 4 | 164 | 179 | 4 | 183 | 339 | 8 | 347 |
| ស្វាយរៀង | 111 | 3 | 114 | 129 | 3 | 132 | 240 | 5 | 246 |
| តាកែវ | 134 | 6 | 140 | 134 | 7 | 142 | 268 | 14 | 281 |
| ត្បូងឃ្មុំ | 91 | 18 | 110 | 88 | 18 | 106 | 179 | 36 | 216 |
| **តំបន់បឹងទន្លេសាប** | 670 | 80 | 750 | 656 | 69 | 724 | 1,326 | 149 | 1,475 |
| បន្ទាយមានជ័យ | 69 | 21 | 90 | 65 | 15 | 80 | 134 | 36 | 170 |
| បាត់ដំបង | 118 | 8 | 126 | 108 | 7 | 115 | 225 | 16 | 241 |
| កំពង់ឆ្នាំង | 86 | 4 | 90 | 86 | 3 | 89 | 171 | 8 | 179 |
| កំពង់ធំ | 126 | 15 | 141 | 124 | 13 | 138 | 251 | 28 | 279 |
| ពោធិ៍សាត់ | 51 | 18 | 68 | 50 | 16 | 66 | 100 | 34 | 134 |
| សៀមរាប | 163 | 11 | 173 | 171 | 12 | 182 | 333 | 23 | 356 |
| ឧត្តរមានជ័យ | 49 | 2 | 52 | 47 | 2 | 49 | 96 | 5 | 101 |
| ប៉ៃលិន | 8 | * | 9 | 6 | * | 6 | 15 | * | 15 |
| **តំបន់ឆ្នេរសមុទ្រ** | 151 | 17 | 168 | 149 | 15 | 164 | 299 | 32 | 332 |
| កំពត | 119 | 13 | 131 | 122 | 12 | 133 | 240 | 24 | 265 |
| កោះកុង | 20 | * | 20 | 15 | * | 15 | 35 | * | 35 |
| ព្រះសីហនុ | 7 | 4 | 11 | 7 | 3 | 10 | 13 | 7 | 21 |
| កែប | 6 | * | 6 | 5 | * | 5 | 11 | * | 11 |
| **តំបន់ភ្នំ និងខ្ពង់រាប** | 327 | 25 | 352 | 330 | 24 | 354 | 656 | 49 | 706 |
| កំពង់ស្ពឺ | 168 | 12 | 180 | 175 | 11 | 187 | 344 | 23 | 367 |
| ក្រចេះ | 47 | 4 | 52 | 46 | 5 | 50 | 93 | 9 | 102 |
| មណ្ឌលគិរី | 9 | 2 | 11 | 9 | 2 | 11 | 18 | 4 | 22 |
| ព្រះវិហារ | 42 | 5 | 47 | 40 | 4 | 44 | 82 | 9 | 90 |
| រតនគិរី | 36 | 2 | 38 | 38 | 2 | 40 | 74 | 4 | 79 |
| ស្ទឹងត្រែង | 24 | * | 24 | 21 | * | 22 | 45 | 1 | 46 |

***ការសង្កេត មួយចំនួនមិនត្រូវតាមការប៉ានស្មាន**

## *តារាង ៨.៥. ការកាន់កាប់ (គិតជាពាន់ (ចែកទៅតាមការប្រើប្រាស់កម្មករមានប្រាក់ឈ្នួល ឬកម្មករមានប្រាក់ឈ្នួល និងកម្មករពីខាងក្រៅ នៅកម្រិតតំបន់ ខេត្ត/ថ្ងៃទី ១ ខែកក្កដា ឆ្នាំ ២០១៨ - ថ្ងៃទី ៣០ ខែមិថុនា ឆ្នាំ ២០១៩*

| កម្រិតតំបន់ខេត្ត/ | កម្មករធ្វើការងារជាប្រចាំទទួល ឬមិនទទួលប្រាក់ឈ្នួលដែលមិនមែនជាសមាជិកគ្រួសារ | | | | | | កម្មករពីខាងក្រៅ | | | | | |
|---|---|---|---|---|---|---|---|---|---|---|---|---|
| | ទេ | | បាទចាស/ | | សរុប | | ទេ | | បាទចាស/ | | សរុប | |
| | ចំនួនកសិដ្ឋានគិតជា) (ពាន់ | % នៃសរុប | ចំនួនកសិដ្ឋានគិត) (ជាពាន់ | % នៃសរុប | ចំនួនកសិដ្ឋានគិត) (ជាពាន់ | % នៃសរុប | ចំនួនកសិដ្ឋានគិត) (ជាពាន់ | % នៃសរុប | ចំនួនកសិដ្ឋានគិត) (ជាពាន់ | % នៃសរុប | ចំនួនកសិដ្ឋានគិត) (ជាពាន់ | % នៃសរុប |
| **ប្រទេសកម្ពុជា** | 1,567 | 89% | 196 | 11% | 1,763 | 100% | 1,531 | 89% | 195 | 11% | 1,726 | 100% |
| **តំបន់វាលទំនាប** | 647 | 92% | 59 | 8% | 706 | 100% | 643 | 90% | 73 | 10% | 717 | 100% |
| កំពង់ចាម | 108 | 93% | 8 | 7% | 116 | 100% | 100 | 85% | 18 | 15% | 117 | 100% |
| កណ្ដាល | 91 | 87% | 14 | 13% | 105 | 100% | 99 | 93% | 8 | 7% | 107 | 100% |
| ភ្នំពេញ | 15 | 89% | 2 | 11% | 17 | 100% | 19 | 89% | 2 | 11% | 21 | 100% |
| ព្រៃវែង | 136 | 96% | 6 | 4% | 142 | 100% | 123 | 89% | 16 | 12% | 139 | 100% |
| ស្វាយរៀង | 88 | 96% | 3 | 4% | 91 | 100% | 87 | 98% | 2 | 2% | 89 | 100% |
| តាកែវ | 127 | 94% | 9 | 6% | 136 | 100% | 123 | 86% | 19 | 14% | 142 | 100% |
| ត្បូងឃ្មុំ | 82 | 82% | 18 | 18% | 100 | 100% | 94 | 91% | 9 | 9% | 102 | 100% |
| **តំបន់បឹងទន្លេសាប** | 545 | 86% | 86 | 14% | 631 | 100% | 526 | 86% | 85 | 14% | 611 | 100% |
| បន្ទាយមានជ័យ | 64 | 76% | 20 | 24% | 84 | 100% | 70 | 89% | 9 | 11% | 79 | 100% |
| បាត់ដំបង | 94 | 91% | 9 | 9% | 103 | 100% | 67 | 64% | 37 | 36% | 104 | 100% |
| កំពង់ឆ្នាំង | 74 | 93% | 6 | 7% | 80 | 100% | 68 | 84% | 13 | 16% | 81 | 100% |
| កំពង់ធំ | 109 | 87% | 17 | 13% | 126 | 100% | 114 | 95% | 6 | 5% | 119 | 100% |
| ពោធិ៍សាត់ | 45 | 72% | 17 | 28% | 62 | 100% | 54 | 91% | 5 | 9% | 59 | 100% |
| សៀមរាប | 117 | 90% | 13 | 10% | 131 | 100% | 116 | 92% | 10 | 8% | 126 | 100% |
| ឧត្ដរមានជ័យ | 35 | 91% | 4 | 9% | 39 | 100% | 33 | 92% | 3 | 8% | 36 | 100% |
| ប៉ៃលិន | 6 | 100% | * | * | 6 | 100% | 4 | 56% | 3 | 44% | 7 | 100% |
| **តំបន់ឆ្នេរសមុទ្រ** | 126 | 85% | 23 | 15% | 149 | 100% | 128 | 95% | 7 | 5% | 135 | 100% |
| កំពត | 100 | 85% | 18 | 15% | 119 | 100% | 99 | 95% | 6 | 5% | 105 | 100% |
| កោះកុង | 14 | 99% | * | * | 14 | 100% | 14 | 100% | * | * | 14 | 100% |
| ព្រះសីហនុ | 7 | 63% | 4 | 37% | 11 | 100% | 10 | 89% | 1 | 11% | 11 | 100% |
| កែប | 5 | 100% | * | * | 5 | 100% | 5 | 94% | * | * | 5 | 100% |
| **តំបន់ភ្នំ និងខ្ពង់រាប** | 250 | 90% | 27 | 10% | 277 | 100% | 234 | 89% | 29 | 11% | 264 | 100% |
| កំពង់ស្ពឺ | 132 | 93% | 10 | 7% | 142 | 100% | 131 | 95% | 6 | 5% | 137 | 100% |
| ក្រចេះ | 39 | 88% | 5 | 12% | 44 | 100% | 35 | 83% | 7 | 17% | 43 | 100% |
| មណ្ឌលគិរី | 7 | 80% | 2 | 20% | 9 | 100% | 9 | 94% | 1 | 6% | 9 | 100% |
| ព្រះវិហារ | 30 | 84% | 5 | 16% | 35 | 100% | 21 | 66% | 11 | 34% | 32 | 100% |
| រតនគិរី | 27 | 88% | 4 | 12% | 31 | 100% | 25 | 87% | 4 | 13% | 28 | 100% |
| ស្ទឹងត្រែង | 15 | 97% | * | * | 15 | 100% | 14 | 96% | 1 | 4% | 15 | 100% |

ចំណាំ: សញ្ញា )*តំណាងឱ្យសូន្យ ឬការអង្កេតតិចតួចនៅក្នុងប្រអប់ (

## តារាង ៨.៦. ការកាន់កាប់ដែលមានកម្មករពីខាងក្រៅ (គិតជាពាន់ ( ចំនួនកម្មករចែកទៅតាមរដូវ និងយេនឌ័រ នៅកម្រិតតំបន់ខេត្ត/ ថ្ងៃទី ១ ខែកក្កដា ឆ្នាំ ២០១៨ - ថ្ងៃទី ៣០ ខែមិថុនា ឆ្នាំ ២០១៩

| កម្រិតតំបន់/ខេត្ត | រដូវ | ស្រី | | | | ប្រុស | | | | សរុប | | | |
|---|---|---|---|---|---|---|---|---|---|---|---|---|---|
| | | ចំនួនកសិដ្ឋានគិត) (ជាពាន់ | %នៃកសិដ្ឋានបានជួលកម្មករធ្វើការជាប្រចាំ | ចំនួនកម្មករសរុបគិតជា) (ពាន់ | ចំនួនកម្មករធ្វើការប្រចាំជាមធ្យមក្នុង ១កសិដ្ឋាន | ចំនួនកសិដ្ឋានគិត) (ជាពាន់ | %នៃកសិដ្ឋានបានជួលកម្មករធ្វើការជប្រចាំ | ចំនួនកម្មករសរុប (គិតជាពាន់) | ចំនួនកម្មករធ្វើការប្រចាំជាមធ្យមក្នុង ១កសិដ្ឋាន | ចំនួនកសិដ្ឋាន (គិតជាពាន់) | %នៃកសិដ្ឋានបានជួលកម្មករធ្វើការជាប្រចាំ | ចំនួនកម្មករសរុបគិតជា) (ពាន់ | ចំនួនកម្មករធ្វើការប្រចាំជាមធ្យមក្នុង ១កសិដ្ឋាន |
| **ប្រទេសកម្ពុជា** | រដូវវស្សា | 52 | 27% | 292 | 1.5 | 106 | 54% | 431 | 2.2 | 116 | 60% | 723 | 3.7 |
| | រដូវប្រាំង | 38 | 20% | 195 | 1 | 74 | 38% | 251 | 1.3 | 81 | 41% | 445 | 2.3 |
| **តំបន់វាលទំនាប** | រដូវវស្សា | 15 | 20% | 62 | 0.8 | 42 | 58% | 127 | 1.7 | 46 | 63% | 189 | 2.6 |
| | រដូវប្រាំង | 11 | 15% | 40 | 0.5 | 26 | 35% | 76 | 1 | 29 | 39% | 116 | 1.6 |
| កំពង់ចាម | រដូវវស្សា | 3 | 16% | 8 | 0.5 | 8 | 45% | 22 | 1.2 | 8 | 47% | 30 | 1.7 |
| | រដូវប្រាំង | 3 | 18% | 10 | 0.6 | 7 | 38% | 19 | 1.1 | 7 | 41% | 29 | 1.7 |
| កណ្ដាល | រដូវវស្សា | 1 | 17% | 4 | 0.5 | 5 | 65% | 11 | 1.5 | 5 | 70% | 15 | 2 |
| | រដូវប្រាំង | 1 | 16% | 5 | 0.6 | 6 | 76% | 16 | 2.1 | 6 | 82% | 20 | 2.7 |
| ភ្នំពេញ | រដូវវស្សា | 1 | 40% | 2 | 0.7 | 1 | 55% | 3 | 1.4 | 1 | 57% | 5 | 2.1 |
| | រដូវប្រាំង | * | * | * | * | * | * | * | * | * | * | * | * |
| ព្រៃវែង | រដូវវស្សា | 1 | 7% | 1 | 0.1 | 12 | 75% | 40 | 2.5 | 13 | 79% | 41 | 2.6 |
| | រដូវប្រាំង | 1 | 6% | 2 | 0.1 | 4 | 26% | 14 | 0.9 | 4 | 28% | 15 | 1 |
| ស្វាយរៀង | រដូវវស្សា | * | * | * | * | 1 | 42% | 2 | 1.2 | 1 | 42% | 3 | 1.9 |
| | រដូវប្រាំង | * | * | * | * | 1 | 40% | 2 | 1.2 | 1 | 40% | 3 | 1.9 |
| តាកែវ | រដូវវស្សា | 6 | 31% | 37 | 1.9 | 12 | 64% | 38 | 2 | 14 | 72% | 76 | 3.9 |
| | រដូវប្រាំង | 3 | 13% | 15 | 0.8 | 5 | 26% | 14 | 0.7 | 6 | 32% | 29 | 1.5 |
| ត្បូងឃ្មុំ | រដូវវស្សា | 3 | 29% | 8 | 0.9 | 3 | 37% | 10 | 1.2 | 4 | 46% | 18 | 2.1 |
| | រដូវប្រាំង | 3 | 29% | 8 | 0.9 | 3 | 38% | 11 | 1.2 | 4 | 42% | 19 | 2.1 |
| **តំបន់បឹងទន្លេសាប** | រដូវវស្សា | 21 | 24% | 126 | 1.5 | 43 | 50% | 163 | 1.9 | 46 | 55% | 289 | 3.4 |
| | រដូវប្រាំង | 17 | 21% | 108 | 1.3 | 34 | 40% | 121 | 1.4 | 37 | 43% | 230 | 2.7 |
| បន្ទាយមានជ័យ | រដូវវស្សា | 3 | 33% | 14 | 1.6 | 6 | 68% | 31 | 3.5 | 6 | 68% | 44 | 5.1 |
| | រដូវប្រាំង | 2 | 20% | 9 | 1 | 3 | 38% | 19 | 2.2 | 3 | 39% | 28 | 3.3 |
| បាត់ដំបង | រដូវវស្សា | 9 | 24% | 51 | 1.4 | 15 | 40% | 52 | 1.4 | 16 | 43% | 103 | 2.8 |
| | រដូវប្រាំង | 9 | 24% | 55 | 1.5 | 14 | 37% | 47 | 1.3 | 15 | 41% | 101 | 2.7 |
| កំពង់ឆ្នាំង | រដូវវស្សា | * | * | * | * | 7 | 59% | 14 | 1.1 | 8 | 61% | 15 | 1.2 |
| | រដូវប្រាំង | * | * | * | * | 6 | 48% | 9 | 0.8 | 6 | 48% | 10 | 0.8 |
| កំពង់ធំ | រដូវវស្សា | 2 | 38% | 18 | 3.2 | 3 | 57% | 23 | 4.1 | 4 | 68% | 41 | 7.3 |
| | រដូវប្រាំង | 2 | 29% | 8 | 1.3 | 2 | 39% | 7 | 1.3 | 3 | 50% | 15 | 2.6 |
| ពោធិ៍សាត់ | រដូវវស្សា | 2 | 44% | 11 | 2 | 3 | 58% | 8 | 1.5 | 5 | 87% | 19 | 3.5 |
| | រដូវប្រាំង | 1 | 14% | 5 | 0.9 | 2 | 33% | 5 | 0.9 | 2 | 36% | 10 | 1.8 |
| សៀមរាប | រដូវវស្សា | 1 | 15% | 15 | 1.5 | 5 | 46% | 12 | 1.2 | 5 | 46% | 27 | 2.8 |
| | រដូវប្រាំង | 1 | 14% | 9 | 0.9 | 3 | 31% | 8 | 0.8 | 3 | 33% | 16 | 1.7 |
| ឧត្តរមានជ័យ | រដូវវស្សា | 1 | 23% | 7 | 2.5 | 1 | 31% | 7 | 2.4 | 1 | 38% | 14 | 5 |
| | រដូវប្រាំង | 2 | 67% | 18 | 6.4 | 2 | 84% | 16 | 5.8 | 3 | 90% | 35 | 12.2 |
| ប៉ៃលិន | រដូវវស្សា | 2 | 69% | 9 | 3 | 3 | 97% | 17 | 5.6 | 3 | 98% | 26 | 8.5 |
| | រដូវប្រាំង | 1 | 36% | 5 | 1.8 | 2 | 57% | 10 | 3.2 | 2 | 57% | 15 | 5 |
| **តំបន់ឆ្នេរសមុទ្រ** | រដូវវស្សា | 3 | 36% | 10 | 1.3 | 4 | 61% | 14 | 1.9 | 5 | 72% | 23 | 3.2 |
| | រដូវប្រាំង | 2 | 21% | 4 | 0.6 | 4 | 50% | 11 | 1.5 | 4 | 56% | 15 | 2.1 |

| កម្រិតតំបន់/ខេត្ត | **រដូវ** | ស្រី | | | | ប្រុស | | | | សរុប | | | |
|---|---|---|---|---|---|---|---|---|---|---|---|---|---|
| | | ចំនួនកសិដ្ឋានគិត) (ជាពាន់ | %នៃកសិដ្ឋានបានជួលកម្មករធ្វើការជាប្រចាំ | ចំនួនកម្មករសរុបគិតជា) (ពាន់ | ចំនួនកម្មករធ្វើការប្រចាំជាមធ្យមក្នុង ១កសិដ្ឋាន | ចំនួនកសិដ្ឋានគិត) (ជាពាន់ | %នៃកសិដ្ឋានបានជួលកម្មករធ្វើការជប្រចាំ | ចំនួនកម្មករសរុប (គិតជាពាន់) | ចំនួនកម្មករធ្វើការប្រចាំជាមធ្យមក្នុង ១កសិដ្ឋាន | ចំនួនកសិដ្ឋាន (គិតជាពាន់) | %នៃកសិដ្ឋានបានជួលកម្មករធ្វើការជាប្រចាំ | ចំនួនកម្មករសរុបគិតជា) (ពាន់ | ចំនួនកម្មករធ្វើការប្រចាំជាមធ្យមក្នុង ១កសិដ្ឋាន |
| កំពត | រដូវវស្សា | 2 | 39% | 9 | 1.6 | 4 | 64% | 12 | 2.1 | 4 | 78% | 21 | 3.7 |
| | រដូវប្រាំង | 1 | 23% | 4 | 0.7 | 3 | 54% | 10 | 1.7 | 3 | 60% | 14 | 2.4 |
| កោះកុង | រដូវវស្សា | * | * | * | * | * | * | * | * | * | * | * | * |
| | រដូវប្រាំង | * | * | * | * | * | * | * | * | * | * | * | * |
| ព្រះសីហនុ | រដូវវស្សា | * | * | * | * | * | * | * | * | * | * | * | * |
| | រដូវប្រាំង | * | * | * | * | * | * | * | * | * | * | * | * |
| កែប | រដូវវស្សា | * | * | * | * | * | * | * | * | * | * | * | * |
| | រដូវប្រាំង | * | * | * | * | * | * | * | * | * | * | * | * |
| **តំបន់ភ្នំ និងខ្ពង់រាប** | រដូវវស្សា | 14 | 46% | 94 | 3.2 | 16 | 55% | 127 | 4.3 | 18 | 63% | 222 | 7.5 |
| | រដូវប្រាំង | 9 | 29% | 42 | 1.4 | 10 | 34% | 42 | 1.4 | 11 | 39% | 84 | 2.9 |
| កំពង់ស្ពឺ | រដូវវស្សា | 1 | 8% | 2 | 0.4 | 1 | 18% | 4 | 0.6 | 1 | 20% | 7 | 1 |
| | រដូវប្រាំង | * | * | * | * | * | * | * | * | * | * | * | * |
| ក្រចេះ | រដូវវស្សា | 5 | 65% | 21 | 2.9 | 4 | 51% | 12 | 1.7 | 5 | 68% | 33 | 4.5 |
| | រដូវប្រាំង | 5 | 66% | 18 | 2.4 | 6 | 76% | 19 | 2.6 | 6 | 87% | 37 | 5.1 |
| មណ្ឌលគិរី | រដូវវស្សា | * | * | * | * | * | * | * | * | * | * | * | * |
| | រដូវប្រាំង | * | * | * | * | * | * | * | * | * | * | * | * |
| ព្រះវិហារ | រដូវវស្សា | 7 | 66% | 60 | 5.6 | 8 | 75% | 49 | 4.6 | 8 | 79% | 109 | 10.2 |
| | រដូវប្រាំង | 3 | 26% | 16 | 1.5 | 3 | 27% | 16 | 1.5 | 3 | 32% | 32 | 3 |
| រតនគិរី | រដូវវស្សា | 1 | 0% | 8 | 2.2 | 3 | 79% | 61 | 16.3 | 3 | 79% | 69 | 18.5 |
| | រដូវប្រាំង | 1 | 0% | 8 | 2.1 | 1 | 28% | 6 | 1.5 | 1 | 28% | 14 | 3.7 |
| ស្ទឹងត្រែង | រដូវវស្សា | * | * | * | * | * | * | * | * | 1 | 97% | 3 | 5.5 |
| | រដូវប្រាំង | * | * | * | * | * | * | * | * | * | * | * | * |

ចំណាំ: សញ្ញា )*តំណាងឱ្យសូន្យ ឬការអង្កេតតិចតួចនៅក្នុងប្រអប់ (

*តារាង ៨.៧. ការកាន់កាប់ (គិតជាពាន់ ( ចែកទៅតាមយេនឌ័ររបស់កម្មករពីខាងក្រៅ ចំនួនកម្មករ ភារកិច្ចសំខាន់ៗនៅក្នុងការកាន់កាប់ចែកទៅតាមរដូវវស្សា និងរដូវប្រាំង នៅកម្រិតតំបន់ខែកក្កដា ១ខេត្តថ្ងៃទី / ឆ្នាំ ២០១៨ - ថ្ងៃទី ៣០ ខែមិថុនា ឆ្នាំ ២០១៩*

| តំបន់ខេត្ត/ | ប្រភេទការងារនៃកសិដ្ឋានដែលកម្មករទាំងនោះបានធ្វើ | ស្រី | | | | | | | | ប្រុស | | | | | | | |
|---|---|---|---|---|---|---|---|---|---|---|---|---|---|---|---|---|---|
| | | រដូវវស្សា | | | | រដូវប្រាំង | | | | រដូវវស្សា | | | | រដូវប្រាំង | | | |
| | | ចំនួនកសិដ្ឋាន (គិតជាពាន់) | % នៃកសិដ្ឋានបានជួលកម្មករធ្វើការជាប្រចាំ | ចំនួនកម្មករសរុបគិតជា) (ពាន់ | % សរុបនៃកម្មករធ្វើការងារប្រចាំ | ចំនួនកសិដ្ឋាន (គិតជាពាន់) | % នៃកសិដ្ឋានបានជួលកម្មករធ្វើការជាប្រចាំ | ចំនួនកម្មករសរុបគិតជា) (ពាន់ | % សរុបនៃកម្មករធ្វើការងារប្រចាំ | ចំនួនកសិដ្ឋាន (គិតជាពាន់) | % នៃកសិដ្ឋានបានជួលកម្មករធ្វើការជាប្រចាំ | ចំនួនកម្មករសរុបគិតជា) (ពាន់ | % សរុបនៃកម្មករធ្វើការងារប្រចាំ | ចំនួនកសិដ្ឋាន (គិតជាពាន់) | % នៃកសិដ្ឋានបានជួលកម្មករធ្វើការជាប្រចាំ | ចំនួនកម្មករសរុបគិតជា) (ពាន់ | % សរុបនៃកម្មករធ្វើការងារប្រចាំ |
| **ប្រទេសកម្ពុជា** | ការដាំដុះដំណាំ | 51 | 26.11% | 288 | 24.98% | 36 | 18.47% | 188 | 16.28% | 103 | 52.87% | 424 | 36.74% | 69 | 35.43% | 238 | 20.62% |
| | ការចិញ្ចឹមបសុសត្វ | 1 | 0.32% | 3 | 0.26% | 2 | 0.77% | 5 | 0.39% | 1 | 0.43% | 2 | 0.17% | 3 | 1.42% | 8 | 0.65% |
| | ការធ្វើវារីវប្បកម្ម និងនេសាទ | * | * | * | * | * | * | * | * | * | * | * | * | 1 | 0.29% | 1 | 0.07% |
| | មិនមែនកសិកម្ម | * | * | * | * | 1 | 0.27% | 2 | 0.18% | 1 | 0.74% | 4 | 0.37% | 1 | 0.65% | 4 | 0.37% |
| | សរុប | 52 | 26.63% | 292 | 25.30% | 38 | 19.59% | 195 | 16.88% | 106 | 54.26% | 431 | 37.35% | 74 | 37.79% | 251 | 21.72% |
| **តំបន់វាលទំនាប** | ការដាំដុះដំណាំ | 14 | 19.20% | 59 | 19.80% | 10 | 13.13% | 36 | 12.19% | 41 | 56.31% | 125 | 42.09% | 24 | 32.86% | 72 | 24.39% |
| | ការចិញ្ចឹមបសុសត្វ | 1 | 0.71% | 3 | 0.92% | 1 | 0.96% | 3 | 1.05% | 1 | 0.83% | 2 | 0.51% | 1 | 1.55% | 3 | 0.92% |
| | មិនមែនកសិកម្ម | * | * | * | * | * | * | * | * | * | * | * | * | * | * | * | * |
| | សរុប | 15 | 20.32% | 62 | 20.84% | 11 | 14.58% | 40 | 13.48% | 42 | 57.79% | 127 | 42.96% | 26 | 35.30% | 76 | 25.72% |
| កំពង់ចាម | ការដាំដុះដំណាំ | 3 | 15.61% | 8 | 15.26% | 3 | 17.52% | 10 | 18.15% | 8 | 43.83% | 22 | 39.61% | 7 | 38.04% | 19 | 35.13% |
| | ការចិញ្ចឹមបសុសត្វ | * | * | * | * | * | * | * | * | * | * | * | * | * | * | * | * |
| | មិនមែនកសិកម្ម | * | * | * | * | * | * | * | * | * | * | * | * | * | * | * | * |
| | សរុប | 3 | 16.32% | 8 | 15.49% | 3 | 17.65% | 10 | 18.20% | 8 | 44.54% | 22 | 40.07% | 7 | 38.17% | 19 | 35.22% |
| កណ្ដាល | ការដាំដុះដំណាំ | 1 | 17.34% | 4 | 17.07% | 1 | 16.29% | 5 | 19.10% | 5 | 64.47% | 11 | 47.98% | 6 | 76.12% | 16 | 66.51% |
| | ការចិញ្ចឹមបសុសត្វ | * | * | * | * | * | * | * | * | * | * | * | * | * | * | * | * |
| | មិនមែនកសិកម្ម | * | * | * | * | * | * | * | * | * | * | * | * | * | * | * | * |
| | សរុប | 1 | 17.34% | 4 | 17.07% | 1 | 16.29% | 5 | 19.10% | 5 | 64.80% | 11 | 48.09% | 6 | 76.45% | 16 | 66.61% |
| ភ្នំពេញ | ការដាំដុះដំណាំ | 1 | 37.72% | 1 | 22.09% | * | * | * | * | 1 | 51.99% | 3 | 49.40% | * | * | * | * |
| | ការចិញ្ចឹមបសុសត្វ | * | * | * | * | * | * | * | * | * | * | * | * | * | * | * | * |
| | មិនមែនកសិកម្ម | * | * | * | * | * | * | * | * | * | * | * | * | * | * | * | * |
| | សរុប | 1 | 40.00% | 2 | 23.74% | * | * | * | * | 1 | 55.01% | 3 | 50.49% | * | * | * | * |
| ព្រៃវែង | ការដាំដុះដំណាំ | 1 | 6.86% | 1 | 2.69% | 1 | 5.21% | 1 | 2.07% | 12 | 74.39% | 40 | 71.98% | 4 | 23.76% | 13 | 23.67% |
| | ការចិញ្ចឹមបសុសត្វ | * | * | * | * | * | * | * | * | * | * | * | * | * | * | * | * |
| | មិនមែនកសិកម្ម | * | * | * | * | * | * | * | * | * | * | * | * | * | * | * | * |
| | សរុប | 1 | 6.86% | 1 | 2.69% | 1 | 6.39% | 2 | 2.76% | 12 | 75.33% | 40 | 72.72% | 4 | 25.91% | 14 | 24.98% |
| ស្វាយរៀង | ការដាំដុះដំណាំ | * | * | * | * | * | * | * | 17.17% | 1 | 40.18% | 2 | 29.96% | 1 | 39.96% | 2 | 29.79% |
| | ការចិញ្ចឹមបសុសត្វ | * | * | * | * | * | * | * | * | * | * | * | * | * | * | * | * |
| | មិនមែនកសិកម្ម | * | * | * | * | * | * | * | * | * | * | * | * | * | * | * | * |
| | សរុប | * | * | * | * | * | * | * | 17.17% | 1 | 41.50% | 2 | 30.29% | 1 | 39.96% | 2 | 29.79% |

| តំបន់ខេត្ត/ | ប្រភេទការងារនៃកសិដ្ឋានដែលកម្មករទាំងនោះបានធ្វើ | ស្រី | | | | | | | | ប្រុស | | | | | | | |
|---|---|---|---|---|---|---|---|---|---|---|---|---|---|---|---|---|---|
| | | រដូវវស្សា | | | | រដូវប្រាំង | | | | រដូវវស្សា | | | | រដូវប្រាំង | | | |
| | | ចំនួនកសិដ្ឋានគិតជា) (ពាន់ | % នៃកសិដ្ឋានបានជួលកម្មករធ្វើការជាប្រចាំ | ចំនួនកម្មករសរុបគិតជា) (ពាន់ | % សរុបនៃកម្មករធ្វើការងារប្រចាំ | ចំនួនកសិដ្ឋានគិតជា) (ពាន់ | % នៃកសិដ្ឋានបានជួលកម្មករធ្វើការជាប្រចាំ | ចំនួនកម្មករសរុបគិតជា) (ពាន់ | % សរុបនៃកម្មករធ្វើការងារប្រចាំ | ចំនួនកសិដ្ឋានគិតជា) (ពាន់ | % នៃកសិដ្ឋានបានជួលកម្មករធ្វើការជាប្រចាំ | ចំនួនកម្មករសរុបគិតជា) (ពាន់ | % សរុបនៃកម្មករធ្វើការងារប្រចាំ | ចំនួនកសិដ្ឋានគិតជា) (ពាន់ | % នៃកសិដ្ឋានបានជួលកម្មករធ្វើការជាប្រចាំ | ចំនួនកម្មករសរុបគិតជា) (ពាន់ | % សរុបនៃកម្មករធ្វើការងារប្រចាំ |
| តាកែវ | ការដាំដុះដំណាំ | 5 | 28% | 35 | 33% | 2 | 10% | 12 | 11% | 12 | 61% | 37 | 35% | 4 | 21% | 12 | 11% |
| | ការចិញ្ចឹមបសុសត្វ | * | * | * | * | * | * | * | * | * | * | * | * | 1 | 4% | 2 | 2% |
| | មិនមែនកសិកម្ម | * | * | * | * | * | * | * | * | * | * | * | * | * | * | * | * |
| | សរុប | 6 | 31% | 37 | 36% | 3 | 13% | 15 | 14% | 12 | 64% | 38 | 37% | 5 | 26% | 14 | 14% |
| ត្បូងឃ្មុំ | ការដាំដុះដំណាំ | 2 | 28% | 8 | 17% | 2 | 27% | 7 | 16% | 3 | 36% | 10 | 22% | 3 | 36% | 10 | 23% |
| | ការចិញ្ចឹមបសុសត្វ | * | * | * | * | * | * | * | * | * | * | * | * | * | * | * | * |
| | មិនមែនកសិកម្ម | * | * | * | * | * | * | * | * | * | * | * | * | * | * | * | * |
| | សរុប | 3 | 29% | 8 | 17% | 3 | 29% | 8 | 17% | 3 | 37% | 10 | 23% | 3 | 38% | 11 | 24% |
| **តំបន់បឹងទន្លេសាប** | ការដាំដុះដំណាំ | 21 | 24% | 126 | 27% | 17 | 20% | 108 | 23% | 41 | 49% | 159 | 34% | 33 | 39% | 118 | 25% |
| | ការចិញ្ចឹមបសុសត្វ | * | * | * | * | * | * | * | * | * | * | * | * | * | * | * | * |
| | មិនមែនកសិកម្ម | * | * | * | * | * | * | * | * | 1 | 1% | 3 | 1% | 1 | 1% | 3 | 1% |
| | សរុប | 21 | 24% | 126 | 27% | 17 | 21% | 108 | 23% | 43 | 50% | 163 | 35% | 34 | 40% | 121 | 26% |
| បន្ទាយមានជ័យ | ការដាំដុះដំណាំ | 3 | 33% | 14 | 25% | 2 | 20% | 9 | 16% | 6 | 66% | 30 | 56% | 3 | 36% | 19 | 35% |
| | ការចិញ្ចឹមបសុសត្វ | * | * | * | * | * | * | * | * | * | * | * | * | * | * | * | * |
| | មិនមែនកសិកម្ម | * | * | * | * | * | * | * | * | * | * | * | * | * | * | * | * |
| | សរុប | 3 | 33% | 14 | 25% | 2 | 20% | 9 | 16% | 6 | 68% | 31 | 56% | 3 | 38% | 19 | 36% |
| បាត់ដំបង | ការដាំដុះដំណាំ | 9 | 24% | 51 | 26% | 9 | 24% | 55 | 28% | 15 | 40% | 52 | 26% | 13 | 37% | 46 | 23% |
| | ការចិញ្ចឹមបសុសត្វ | * | * | * | * | * | * | * | * | * | * | * | * | * | * | * | * |
| | មិនមែនកសិកម្ម | * | * | * | * | * | * | * | * | * | * | * | * | * | * | * | * |
| | សរុប | 9 | 24% | 51 | 26% | 9 | 24% | 55 | 28% | 15 | 40% | 52 | 26% | 14 | 37% | 47 | 24% |
| កំពង់ឆ្នាំង | ការដាំដុះដំណាំ | * | * | * | * | * | * | * | 1% | 7 | 59% | 14 | 55% | 6 | 48% | 9 | 38% |
| | ការចិញ្ចឹមបសុសត្វ | * | * | * | * | * | * | * | * | * | * | * | * | * | * | * | * |
| | មិនមែនកសិកម្ម | * | * | * | * | * | * | * | * | * | * | * | * | * | * | * | * |
| | សរុប | * | * | * | * | * | * | * | 1% | 7 | 59% | 14 | 55% | 6 | 48% | 9 | 38% |
| កំពង់ធំ | ការដាំដុះដំណាំ | 2 | 38% | 18 | 35% | 2 | 29% | 8 | 15% | 3 | 52% | 22 | 43% | 2 | 36% | 7 | 13% |
| | ការចិញ្ចឹមបសុសត្វ | * | * | * | * | * | * | * | * | * | * | * | * | * | * | * | * |
| | មិនមែនកសិកម្ម | * | * | * | * | * | * | * | * | * | * | * | * | * | * | * | * |
| | សរុប | 2 | 38% | 18 | 35% | 2 | 29% | 8 | 15% | 3 | 57% | 23 | 44% | 2 | 39% | 7 | 14% |
| ពោធិ៍សាត់ | ការដាំដុះដំណាំ | 2 | 43% | 11 | 42% | 1 | 14% | 5 | 18% | 3 | 58% | 8 | 30% | 2 | 32% | 4 | 17% |
| | ការចិញ្ចឹមបសុសត្វ | * | * | * | * | * | * | * | * | * | * | * | * | * | * | * | * |
| | មិនមែនកសិកម្ម | * | * | * | * | * | * | * | * | * | * | * | * | * | * | * | * |
| | សរុប | 2 | 44% | 11 | 44% | 1 | 14% | 5 | 19% | 3 | 58% | 8 | 33% | 2 | 33% | 5 | 19% |
| សៀមរាប | ការដាំដុះដំណាំ | 1 | 15% | 15 | 35% | 1 | 14% | 9 | 21% | 4 | 38% | 11 | 27% | 2 | 25% | 7 | 17% |
| | ការចិញ្ចឹមបសុសត្វ | * | * | * | * | * | * | * | * | * | * | * | * | * | * | * | * |
| | មិនមែនកសិកម្ម | * | * | * | * | * | * | * | * | * | * | * | * | * | * | * | * |
| | សរុប | 1 | 15% | 15 | 35% | 1 | 14% | 9 | 21% | 5 | 46% | 12 | 29% | 3 | 31% | 8 | 18% |
| | ការដាំដុះដំណាំ | 1 | 23% | 7 | 18% | 2 | 66% | 18 | 46% | 1 | 31% | 7 | 17% | 2 | 84% | 16 | 42% |

| តំបន់ខេត្ត/ | ប្រភេទការងារនៃកសិដ្ឋានដែលកម្មករទាំងនោះបានធ្វើ | ស្រី | | | | | | | | ប្រុស | | | | | | | |
|---|---|---|---|---|---|---|---|---|---|---|---|---|---|---|---|---|---|
| | | រដូវវស្សា | | | | រដូវប្រាំង | | | | រដូវវស្សា | | | | រដូវប្រាំង | | | |
| | | ចំនួនកសិដ្ឋានគិតជា) (ពាន់ | % នៃកសិដ្ឋានបានជួលកម្មករធ្វើការជាប្រចាំ | ចំនួនកម្មករសរុបគិតជា) (ពាន់ | % សរុបនៃកម្មករធ្វើការងារប្រចាំ | ចំនួនកសិដ្ឋានគិតជា) (ពាន់ | % នៃកសិដ្ឋានបានជួលកម្មករធ្វើការជាប្រចាំ | ចំនួនកម្មករសរុបគិតជា) (ពាន់ | % សរុបនៃកម្មករធ្វើការងារប្រចាំ | ចំនួនកសិដ្ឋានគិតជា) (ពាន់ | % នៃកសិដ្ឋានបានជួលកម្មករធ្វើការជាប្រចាំ | ចំនួនកម្មករសរុបគិតជា) (ពាន់ | % សរុបនៃកម្មករធ្វើការងារប្រចាំ | ចំនួនកសិដ្ឋានគិតជា) (ពាន់ | % នៃកសិដ្ឋានបានជួលកម្មករធ្វើការជាប្រចាំ | ចំនួនកម្មករសរុបគិតជា) (ពាន់ | % សរុបនៃកម្មករធ្វើការងារប្រចាំ |
| ឧត្តរមានជ័យ | ការចិញ្ចឹមបសុសត្វ | * | * | * | * | * | * | * | * | * | * | * | * | * | * | * | * |
| | មិនមែនកសិកម្ម | * | * | * | * | * | * | * | * | * | * | * | * | * | * | * | * |
| | សរុប | 1 | 23% | 7 | 18% | 2 | 67% | 18 | 46% | 1 | 31% | 7 | 17% | 2 | 84% | 16 | 42% |
| ប៉ៃលិន | ការដាំដុះដំណាំ | 2 | 67% | 9 | 25% | 1 | 36% | 5 | 15% | 3 | 91% | 15 | 44% | 2 | 51% | 8 | 24% |
| | ការចិញ្ចឹមបសុសត្វ | * | * | * | * | * | * | * | * | * | * | * | * | * | * | * | * |
| | មិនមែនកសិកម្ម | * | * | * | * | * | * | * | * | * | * | * | * | * | * | * | * |
| | សរុប | 2 | 69% | 9 | 26% | 1 | 36% | 5 | 15% | 3 | 97% | 17 | 48% | 2 | 57% | 10 | 28% |
| **តំបន់ឆ្នេរសមុទ្រ** | ការដាំដុះដំណាំ | 3 | 35% | 9 | 27% | 1 | 11% | 3 | 8% | 4 | 60% | 13 | 37% | 2 | 32% | 7 | 19% |
| | ការចិញ្ចឹមបសុសត្វ | * | * | * | * | 1 | 10% | 1 | 4% | * | * | * | * | 1 | 17% | 4 | 11% |
| | មិនមែនកសិកម្ម | * | * | * | * | * | * | * | * | * | * | * | * | * | * | * | * |
| | សរុប | 3 | 36% | 10 | 27% | 2 | 21% | 4 | 12% | 4 | 61% | 14 | 38% | 4 | 50% | 11 | 31% |
| កំពត | ការដាំដុះដំណាំ | 2 | 38% | 9 | 28% | 1 | 11% | 3 | 9% | 4 | 64% | 12 | 39% | 2 | 34% | 6 | 20% |
| | ការចិញ្ចឹមបសុសត្វ | * | * | * | * | 1 | 12% | 1 | 4% | * | * | * | * | 1 | 20% | 4 | 12% |
| | មិនមែនកសិកម្ម | * | * | * | * | * | * | * | * | * | * | * | * | * | * | * | * |
| | សរុប | 2 | 39% | 9 | 29% | 1 | 23% | 4 | 13% | 4 | 64% | 12 | 40% | 3 | 54% | 10 | 32% |
| កោះកុង | ការដាំដុះដំណាំ | * | * | * | * | * | * | * | * | * | * | * | * | * | * | * | * |
| | ការចិញ្ចឹមបសុសត្វ | * | * | * | * | * | * | * | * | * | * | * | * | * | * | * | * |
| | មិនមែនកសិកម្ម | * | * | * | * | * | * | * | * | * | * | * | * | * | * | * | * |
| | សរុប | * | * | * | * | * | * | * | * | * | * | * | * | * | * | * | * |
| ព្រះសីហនុ | ការដាំដុះដំណាំ | * | * | * | * | * | * | * | * | * | * | * | * | * | * | * | * |
| | ការចិញ្ចឹមបសុសត្វ | * | * | * | * | * | * | * | * | * | * | * | * | * | * | * | * |
| | មិនមែនកសិកម្ម | * | * | * | * | * | * | * | * | * | * | * | * | * | * | * | * |
| | សរុប | * | * | * | * | * | * | * | * | * | * | * | * | * | * | * | * |
| កែប | ការដាំដុះដំណាំ | * | * | * | * | * | * | * | * | * | * | * | * | * | * | * | * |
| | ការចិញ្ចឹមបសុសត្វ | * | * | * | * | * | * | * | * | * | * | * | * | * | * | * | * |
| | មិនមែនកសិកម្ម | * | * | * | * | * | * | * | * | * | * | * | * | * | * | * | * |
| | សរុប | * | * | * | * | * | * | * | * | * | * | * | * | * | * | * | * |
| **តំបន់ភ្នំ និងខ្ពង់រាប** | ការដាំដុះដំណាំ | 14 | 46% | 94 | 27% | 8 | 28% | 41 | 12% | 16 | 55% | 127 | 36% | 10 | 33% | 41 | 12% |
| | ការចិញ្ចឹមបសុសត្វ | * | * | * | * | * | * | * | * | * | * | * | * | * | * | * | * |
| | មិនមែនកសិកម្ម | * | * | * | * | * | * | * | * | * | * | * | * | * | * | * | * |
| | សរុប | 14 | 46% | 94 | 27% | 9 | 29% | 42 | 12% | 16 | 55% | 127 | 36% | 10 | 34% | 42 | 12% |
| កំពង់ស្ពឺ | ការដាំដុះដំណាំ | 1 | 8% | 2 | 10% | * | * | * | * | 1 | 18% | 4 | 17% | * | * | * | * |
| | ការចិញ្ចឹមបសុសត្វ | * | * | * | * | * | * | * | * | * | * | * | * | * | * | * | * |
| | មិនមែនកសិកម្ម | * | * | * | * | * | * | * | * | * | * | * | * | * | * | * | * |
| | សរុប | 1 | 8% | 2 | 10% | * | * | * | * | 1 | 18% | 4 | 17% | * | * | * | * |
| ក្រចេះ | ការដាំដុះដំណាំ | 5 | 65% | 21 | 39% | 5 | 64% | 17 | 32% | 4 | 51% | 12 | 23% | 5 | 74% | 19 | 35% |
| | ការចិញ្ចឹមបសុសត្វ | * | * | * | * | * | * | * | * | * | * | * | * | * | * | * | * |
| | មិនមែនកសិកម្ម | * | * | * | * | * | * | * | * | * | * | * | * | * | * | * | * |

| តំបន់ខេត្ត/ | ប្រភេទការងារនៃកសិដ្ឋានដែលកម្មករទាំងនោះបានធ្វើ | ស្រី | | | | | | | | ប្រុស | | | | | | | |
|---|---|---|---|---|---|---|---|---|---|---|---|---|---|---|---|---|---|
| | | រដូវវស្សា | | | | រដូវប្រាំង | | | | រដូវវស្សា | | | | រដូវប្រាំង | | | |
| | | ចំនួនកសិដ្ឋានគិតជា) (ពាន់ | % នៃកសិដ្ឋានបានជួលកម្មករធ្វើការជាប្រចាំ | ចំនួនកម្មករសរុបគិតជា) (ពាន់ | % សរុបនៃកម្មករធ្វើការងារប្រចាំ | ចំនួនកសិដ្ឋានគិតជា) (ពាន់ | % នៃកសិដ្ឋានបានជួលកម្មករធ្វើការជាប្រចាំ | ចំនួនកម្មករសរុបគិតជា) (ពាន់ | % សរុបនៃកម្មករធ្វើការងារប្រចាំ | ចំនួនកសិដ្ឋានគិតជា) (ពាន់ | % នៃកសិដ្ឋានបានជួលកម្មករធ្វើការជាប្រចាំ | ចំនួនកម្មករសរុបគិតជា) (ពាន់ | % សរុបនៃកម្មករធ្វើការងារប្រចាំ | ចំនួនកសិដ្ឋានគិតជា) (ពាន់ | % នៃកសិដ្ឋានបានជួលកម្មករធ្វើការជាប្រចាំ | ចំនួនកម្មករសរុបគិតជា) (ពាន់ | % សរុបនៃកម្មករធ្វើការងារប្រចាំ |
| | សរុប | 5 | 65% | 21 | 39% | 5 | 66% | 18 | 33% | 4 | 51% | 12 | 23% | 6 | 76% | 19 | 36% |
| មណ្ឌលគីរី | ការដាំដុះដំណាំ | * | * | * | * | * | * | * | * | * | * | * | * | * | * | * | * |
| | ការចិញ្ចឹមបសុសត្វ | * | * | * | * | * | * | * | * | * | * | * | * | * | * | * | * |
| | មិនមែនកសិកម្ម | * | * | * | * | * | * | * | * | * | * | * | * | * | * | * | * |
| | សរុប | * | * | * | * | * | * | * | * | * | * | * | * | * | * | * | * |
| ព្រះវិហារ | ការដាំដុះដំណាំ | 7 | 66% | 60 | 38% | 3 | 25% | 15 | 10% | 8 | 75% | 49 | 31% | 3 | 27% | 16 | 10% |
| | ការចិញ្ចឹមបសុសត្វ | * | * | * | * | * | * | * | * | * | * | * | * | * | * | * | * |
| | មិនមែនកសិកម្ម | * | * | * | * | * | * | * | * | * | * | * | * | * | * | * | * |
| | សរុប | 7 | 66% | 60 | 38% | 3 | 26% | 16 | 10% | 8 | 75% | 49 | 31% | 3 | 27% | 16 | 10% |
| រតនគីរី | ការដាំដុះដំណាំ | 1 | 20% | 8 | 7% | 1 | 21% | 8 | 7% | 3 | 79% | 61 | 55% | 1 | 28% | 6 | 5% |
| | ការចិញ្ចឹមបសុសត្វ | * | * | * | * | * | * | * | * | * | * | * | * | * | * | * | * |
| | មិនមែនកសិកម្ម | * | * | * | * | * | * | * | * | * | * | * | * | * | * | * | * |
| | សរុប | 1 | 20% | 8 | 7% | 1 | 21% | 8 | 7% | 3 | 79% | 61 | 55% | 1 | 28% | 6 | 5% |
| ស្ទឹងត្រែង | ការដាំដុះដំណាំ | * | * | * | * | * | * | * | * | * | * | * | * | * | * | * | * |
| | ការចិញ្ចឹមបសុសត្វ | * | * | * | * | * | * | * | * | * | * | * | * | * | * | * | * |
| | មិនមែនកសិកម្ម | * | * | * | * | * | * | * | * | * | * | * | * | * | * | * | * |
| | សរុប | * | * | * | * | * | * | * | * | * | * | * | * | * | * | * | * |

ចំណាំ: សញ្ញា )* តំណាងឱ្យសូន្យ (ឬការអង្កេតតិចតួចនៅក្នុងប្រអប់

*តារាង ៨.៨. ការកាន់កាប់ (គិតជាពាន់ ( ចែកទៅតាមការប្រើប្រាស់កម្មករម្តងម្កាល សកម្មភាពដែលត្រូវបានបំពេញទាំងស្រុង ឬមួយផ្នែកដោយកម្មករម្តងម្កាលនៅកម្រិតតំបន់ខេត្ត/ ថ្ងៃទី ១ ខែកក្កដា ឆ្នាំ ២០១៨ - ថ្ងៃទី ៣០ ខែមិថុនា ឆ្នាំ ២០១៩*

| កម្រិតតំបន់ខេត្ត/ | ចំនួនកសិដ្ឋានមានកម្មករធ្វើការម្តងម្កាលក្នុងឆ្នាំយោង | | | សកម្មភាពដែលបានធ្វើដោយកម្មករម្តងម្កាល | | | | | | | |
|---|---|---|---|---|---|---|---|---|---|---|---|
| | ទេ | បាទចាស/ | សរុប | ដាំស្ទូង/ | ការប្រមូលផល | បោកបែន | ថែទាំសត្វ | បោសសំអាតទ្រុងសត្វ | ប្រមូលផលពីវារីវប្បកម្ម | ការងារបច្ចេកទេសផ្សេងទៀត | ផ្សេងៗ |
| | ចំនួនកសិដ្ឋាន (គិតជាពាន់) | ចំនួនកសិដ្ឋាន (គិតជាពាន់) | ចំនួនកសិដ្ឋាន (គិតជាពាន់) | ចំនួនកសិដ្ឋានគិត) (ជាពាន់ | ចំនួនកសិដ្ឋានគិត) (ជាពាន់ | ចំនួនកសិដ្ឋានគិត) (ជាពាន់ | ចំនួនកសិដ្ឋានគិត) (ជាពាន់ | ចំនួនកសិដ្ឋានគិត) (ជាពាន់ | ចំនួនកសិដ្ឋានគិត) (ជាពាន់ | ចំនួនកសិដ្ឋានគិត) (ជាពាន់ | ចំនួនកសិដ្ឋានគិត) (ជាពាន់ |
| **ប្រទេសកម្ពុជា** | 1,127 | 599 | 1,726 | 296 | 392 | 220 | 2 | 1 | 1 | 12 | 68 |
| **តំបន់វាលទំនាប** | 437 | 280 | 717 | 127 | 180 | 106 | * | 1 | * | 6 | 24 |
| កំពង់ចាម | 94 | 23 | 117 | 6 | 18 | 6 | * | * | * | 1 | 4 |
| កណ្តាល | 90 | 17 | 107 | 10 | 13 | 4 | * | * | * | * | 1 |
| ភ្នំពេញ | 19 | 2 | 21 | 1 | * | 2 | * | * | * | * | * |
| ព្រៃវែង | 46 | 92 | 139 | 42 | 39 | 55 | * | 1 | * | 1 | 5 |
| ស្វាយរៀង | 18 | 71 | 89 | 28 | 60 | 14 | * | * | * | 4 | 1 |
| តាកែវ | 89 | 53 | 142 | 28 | 37 | 17 | * | * | * | 1 | 10 |
| ត្បូងឃ្មុំ | 81 | 21 | 102 | 11 | 12 | 8 | * | * | * | * | 3 |
| **តំបន់បឹងទន្លេសាប** | 410 | 201 | 611 | 106 | 140 | 58 | 1 | * | * | 5 | 18 |
| បន្ទាយមានជ័យ | 68 | 11 | 79 | 5 | 7 | 3 | * | * | * | * | 1 |
| បាត់ដំបង | 53 | 51 | 104 | 37 | 44 | 4 | * | * | * | 1 | 2 |
| កំពង់ឆ្នាំង | 69 | 11 | 81 | 2 | 2 | 10 | * | * | * | * | * |
| កំពង់ធំ | 91 | 28 | 119 | 15 | 16 | 10 | * | * | * | * | 3 |
| ពោធិ៍សាត់ | 41 | 18 | 59 | 7 | 12 | 2 | * | * | * | * | 5 |
| សៀមរាប | 61 | 65 | 126 | 27 | 46 | 25 | 1 | * | * | * | 6 |
| ឧត្តរមានជ័យ | 21 | 15 | 36 | 11 | 12 | 3 | * | * | * | 3 | 1 |
| ប៉ៃលិន | 5 | 2 | 7 | 2 | 2 | * | * | * | * | * | * |
| **តំបន់ឆ្នេរសមុទ្រ** | 70 | 65 | 135 | 25 | 32 | 38 | * | * | * | * | 24 |
| កំពត | 46 | 59 | 105 | 23 | 28 | 35 | * | * | * | * | 22 |
| កោះកុង | 14 | * | 14 | * | * | * | * | * | * | * | * |
| ព្រះសីហនុ | 9 | 2 | 11 | 1 | 1 | 1 | * | * | * | * | * |
| កែប | 1 | 4 | 5 | 1 | 2 | 2 | * | * | * | * | 2 |
| **តំបន់ភ្នំ និងខ្ពង់រាប** | 211 | 53 | 264 | 39 | 41 | 18 | * | * | * | 1 | 1 |
| កំពង់ស្ពឺ | 116 | 21 | 137 | 13 | 13 | 10 | * | * | * | * | * |
| ក្រចេះ | 35 | 7 | 43 | 4 | 7 | 1 | * | * | * | * | * |
| មណ្ឌលគិរី | 9 | 1 | 9 | * | * | * | * | * | * | * | * |
| ព្រះវិហារ | 12 | 19 | 32 | 17 | 16 | 7 | * | * | * | * | 1 |
| រតនគិរី | 24 | 5 | 28 | 3 | 4 | * | * | * | * | 1 | * |
| ស្ទឹងត្រែង | 14 | 1 | 15 | 1 | 1 | * | * | * | * | * | * |

ចំណាំ: សញ្ញា )* តំណាងឱ្យសូន្យ (ឬការអង្កេតតិចតួចនៅក្នុងប្រអប់

# ជំពូក ៩៖ លំនៅឋាន និងទ្រព្យសម្បត្តិរបស់គ្រួសារកសិកម្ម

## តារាង ៩.១. លំនៅឋានរបស់ការកាន់កាប់ (គិតជាពាន់) គ្រួសារដែលបានរាយការណ៍ចែកទៅតាមប្រភេទលំនៅឋាន នៅកម្រិតភូមិភាគ/ខេត្ត ថ្ងៃទី ១ ខែកក្កដា ឆ្នាំ ២០១៨ - ថ្ងៃទី ៣០ ខែមិថុនា ឆ្នាំ ២០១៩

| ខេត្ត/ តំបន់ | ចំនួនគ្រួសារសរុប គិតជាពាន់ | ប្រភេទសម្ភារសំណង់លំនៅដ្ឋានរបស់គ្រួសារកសិកម្ម គិតជាពាន់ | | | | | | | | | | | | | | | | | | | |
|---|---|---|---|---|---|---|---|---|---|---|---|---|---|---|---|---|---|---|---|---|---|
| | | ប្រភេទជញ្ជាំង | | | | | | | ប្រភេទដំបូល | | | | | | | ប្រភេទកំរាល | | | | | |
| | | ឫស្សី/ប្រ/ស្លៅ/ស្បូវ/ បុស | ដី | ឈើក្ដារបន្ទះ/ | ស៊ីម៉ង់ត៍/ថ្ម/ឥដ្ឋ/ | ដែកថែបអាលុយមីញ៉ូម/ លោហៈផ្សេងៗ/ញ៉ឹម | សន្លឹកស៊ីម៉ង់ត៍អាស បេស្តូស | សម្ភារប្រើប្រាស់ថ្មី/ ប្រឌិតឡើងវិញ | ឫស្សី/ប្រ/ស្លៅ/ស្បូវ/ បុស | ក្បឿង | ឈើក្ដារបន្ទះ/ | ស៊ីម៉ង់ត៍/ថ្ម/ឥដ្ឋ/ | ដែកថែបអាលុយមីញ៉ូម/ លោហៈផ្សេងៗ/ញ៉ឹម | សន្លឹកស៊ីម៉ង់ត៍អាស បេស្តូស | ប្លាស្ទិកបន្ទះ/ស៊ីង្កសី/ | ដី/ឥដ្ឋ | ឈើបន្ទះ/ឫស្សី/ | ស៊ីម៉ង់ត៍/ថ្ម/ឥដ្ឋ/ | ថ្មប៉ូលា | ការ៉ូក្រាលឈើប៉ូលា/ | កម្រាលប្លាស្ទិកផ្ទុះ/ វ៉ាំងអិក |
| **ប្រទេសកម្ពុជា** | 1,726 | 97 | 2 | 1,039 | 234 | 335 | 5 | * | 30 | 690 | 18 | 12 | 795 | 178 | 3 | 209 | 769 | 195 | 179 | 366 | 5 |
| **តំបន់វាលទំនាប** | 717 | 41 | 1 | 389 | 101 | 179 | 2 | * | 8 | 361 | 6 | 6 | 276 | 58 | 1 | 84 | 404 | 75 | 75 | 77 | * |
| កំពង់ចាម | 117 | 9 | * | 75 | 7 | 26 | * | * | 1 | 78 | 1 | * | 32 | 3 | 1 | 14 | 86 | 4 | 4 | 8 | * |
| កណ្ដាល | 107 | 3 | * | 58 | 21 | 24 | * | * | 1 | 44 | 1 | 1 | 53 | 7 | * | 12 | 48 | 15 | 17 | 15 | * |
| ភ្នំពេញ | 21 | * | * | 13 | 7 | 1 | * | * | * | 10 | * | * | 9 | 2 | * | 1 | 8 | 5 | 5 | 2 | * |
| ព្រៃវែង | 139 | 12 | * | 76 | 6 | 42 | * | * | 2 | 73 | 2 | 2 | 46 | 15 | * | 12 | 109 | 5 | 4 | 7 | * |
| ស្វាយរៀង | 89 | 4 | * | 22 | 12 | 50 | * | * | * | 25 | * | 1 | 54 | 8 | * | 16 | 30 | 10 | 12 | 22 | * |
| តាកែវ | 142 | 4 | * | 80 | 36 | 20 | * | * | 2 | 75 | 1 | 1 | 45 | 18 | * | 21 | 53 | 28 | 24 | 16 | * |
| ត្បូងឃ្មុំ | 102 | 9 | * | 65 | 12 | 16 | * | * | 2 | 56 | 1 | 1 | 36 | 6 | * | 8 | 71 | 7 | 9 | 7 | * |
| **ការរួមបញ្ចូលនៃខេត្ត** | * | * | 1 | * | * | * | 2 | * | * | * | 1 | 1 | * | * | * | * | * | * | * | * | * |
| **តំបន់បឹងទន្លេសាប** | 611 | 40 | * | 372 | 75 | 115 | 1 | * | 17 | 182 | 5 | 3 | 356 | 45 | 1 | 83 | 213 | 68 | 56 | 187 | 3 |
| បន្ទាយមានជ័យ | 79 | 2 | * | 40 | 11 | 24 | * | * | 2 | 7 | 1 | 1 | 66 | 2 | 1 | 23 | 17 | 10 | 9 | 18 | 2 |
| បាត់ដំបង | 104 | 7 | * | 54 | 16 | 26 | * | * | 2 | 14 | 2 | 1 | 80 | 6 | * | 24 | 26 | 20 | 13 | 21 | * |
| កំពង់ឆ្នាំង | 81 | 13 | * | 41 | 8 | 17 | * | * | 2 | 27 | 1 | 1 | 29 | 21 | * | 1 | 30 | 6 | 5 | 39 | * |
| កំពង់ធំ | 119 | 8 | * | 83 | 7 | 19 | * | * | 3 | 66 | 2 | * | 44 | 5 | * | 6 | 55 | 6 | 6 | 46 | * |
| ពោធិ៍សាត់ | 59 | 2 | * | 43 | 4 | 9 | * | * | 5 | 15 | * | * | 37 | 2 | * | 7 | 21 | 7 | 4 | 19 | * |
| សៀមរាប | 126 | 7 | * | 77 | 21 | 18 | * | * | 3 | 47 | 1 | * | 69 | 5 | * | 16 | 40 | 13 | 14 | 44 | * |
| ឧត្ដរមានជ័យ | 36 | * | * | 30 | 4 | 1 | * | * | 1 | 6 | * | * | 26 | 2 | * | 7 | 21 | 5 | 4 | * | * |
| ប៉ៃលិន | 7 | * | * | 3 | 2 | 1 | * | * | * | * | * | * | 5 | 1 | * | 1 | 2 | 2 | 1 | * | * |
| **ការរួមបញ្ចូលនៃខេត្ត** | * | 1 | * | * | * | * | 1 | * | * | * | * | 1 | * | * | 1 | * | * | * | * | 1 | 1 |
| **តំបន់ឆ្នេរសមុទ្រ** | 135 | 5 | * | 67 | 30 | 28 | 2 | * | 1 | 33 | 4 | 1 | 45 | 50 | * | 11 | 46 | 26 | 17 | 35 | 1 |
| កំពត | 105 | 5 | * | 54 | 22 | 21 | * | * | 1 | 32 | 2 | 1 | 29 | 41 | * | 8 | 41 | 18 | 11 | 27 | 1 |
| កោះកុង | 14 | * | * | 8 | 2 | 3 | 1 | * | * | 1 | 1 | * | 8 | 5 | * | * | 3 | 4 | 2 | 6 | * |
| ព្រះសីហនុ | 11 | * | * | 4 | 4 | 2 | 1 | * | * | 1 | 1 | * | 5 | 4 | * | 3 | 1 | 2 | 3 | 2 | * |
| កែប | 5 | * | * | 1 | 3 | 1 | * | * | * | 1 | * | * | 3 | 1 | * | 1 | 1 | 2 | 1 | * | * |
| **ការរួមបញ្ចូលនៃខេត្ត** | * | * | * | * | * | * | * | * | * | * | * | * | * | * | * | * | * | * | * | * | * |
| **តំបន់ភ្នំ និងខ្ពង់រាប** | 264 | 11 | 1 | 211 | 28 | 12 | * | * | 4 | 113 | 2 | 1 | 118 | 25 | * | 31 | 107 | 26 | 32 | 68 | * |
| កំពង់ស្ពឺ | 137 | 2 | * | 104 | 23 | 7 | * | * | 1 | 81 | 1 | 1 | 31 | 22 | * | 16 | 44 | 18 | 26 | 32 | * |
| ក្រចេះ | 43 | 5 | * | 34 | 1 | 2 | * | * | 2 | 22 | * | * | 17 | 1 | * | 4 | 25 | 2 | 1 | 10 | * |
| មណ្ឌលគិរី | 9 | 1 | * | 7 | 1 | 1 | * | * | * | 1 | * | * | 8 | * | * | * | 3 | 1 | 2 | 3 | * |
| ព្រះវិហារ | 32 | 2 | * | 29 | 1 | * | * | * | 1 | 6 | * | * | 24 | 1 | * | 1 | 12 | 1 | 1 | 17 | * |
| រតនគិរី | 28 | * | * | 24 | 1 | 3 | * | * | * | 2 | 1 | * | 25 | * | * | 9 | 10 | 3 | 2 | 5 | * |
| ស្ទឹងត្រែង | 15 | 1 | * | 14 | * | * | * | * | * | 1 | * | * | 12 | 1 | * | * | 13 | * | 1 | * | * |
| **ការរួមបញ្ចូលនៃខេត្ត** | * | * | 1 | * | * | * | * | * | 1 | * | 1 | * | * | * | * | 1 | * | * | * | * | * |

## តារាង ៩.២. គណនីធនាគារគ្រួសាររបស់អ្នកកាន់កាប់ (គិតជាពាន់) ចែកទៅតាមគ្រួសារដែលបានរាយការណ៍ នៅកម្រិតភូមិភាគ/ខេត្ត ថ្ងៃទី ១ ខែកក្កដា ឆ្នាំ ២០១៨ - ថ្ងៃទី ៣០ ខែមិថុនា ឆ្នាំ ២០១៩

| ខេត្ត/ តំបន់ | សមាជិកគ្រួសារម្នាក់យ៉ាងហោចណាស់មានគណនេយ្យធនាគារមួយ | | សមាជិកគ្រួសារម្នាក់យ៉ាងហោចណាស់មានកម្ចីមួយ | | តើផ្នែកណាមួយនៃកម្ចីនោះសម្រាប់គោលបំណងកសិកម្មឬទេ | | ប្រភពកម្ចី | | | | | | | | | | |
|---|---|---|---|---|---|---|---|---|---|---|---|---|---|---|---|---|---|
| | ទេ | បាទ | ទេ | បាទ | ទេ | បាទ | សាច់ញាតិនៅកម្ពុជា | សាច់ញាតិរស់នៅបរទេស | មិត្តភក្តិអ្នកជិត/ខាង | អ្នកចងការប្រាក់ | មីក្រូហិរញ្ញវត្ថុ | អ្នកជំនួញ | និយោជក | ធនាគារ | អង្គការក្រៅរដ្ឋាភិបាល | ផ្សេងៗ | សរុប |
| **ប្រទេសកម្ពុជា** | 1,50 | 216 | 1,039 | 686 | 286 | 400 | 45 | 1 | 16 | 22 | 431 | 2 | * | 184 | 11 | 3 | 400 |
| **តំបន់វាលទំនាប** | 630 | 86 | 463 | 253 | 117 | 136 | 8 | 1 | 3 | 9 | 177 | 1 | * | 58 | 3 | 1 | 136 |
| កំពង់ចាម | 101 | 16 | 74 | 43 | 14 | 29 | 2 | * | 2 | 1 | 24 | * | * | 15 | 1 | * | 29 |
| កណ្ដាល | 95 | 11 | 72 | 34 | 13 | 21 | 1 | * | 1 | 1 | 25 | 1 | * | 7 | * | * | 21 |
| ភ្នំពេញ | 19 | 2 | 20 | 1 | * | * | * | * | * | * | * | * | * | * | * | * | * |
| ព្រៃវែង | 126 | 13 | 91 | 48 | 23 | 24 | 3 | * | * | 2 | 34 | * | * | 9 | 1 | * | 24 |
| ស្វាយរៀង | 77 | 12 | 51 | 38 | 24 | 13 | 1 | 1 | * | * | 33 | * | * | 3 | 1 | * | 13 |
| តាកែវ | 119 | 23 | 92 | 49 | 32 | 17 | * | * | * | 4 | 37 | * | * | 7 | 1 | 1 | 17 |
| ត្បូងឃ្មុំ | 94 | 8 | 62 | 40 | 10 | 30 | 1 | * | * | * | 24 | * | * | 17 | * | * | 30 |
| **ការរួមបញ្ចូលនៃខេត្ត** | * | * | * | * | * | * | 1 | * | 1 | 1 | * | * | * | * | 1 | * | * |
| **តំបន់បឹងទន្លេសាប** | 536 | 74 | 328 | 282 | 99 | 183 | 31 | * | 9 | 13 | 166 | 1 | * | 72 | 6 | 2 | 183 |
| បន្ទាយមានជ័យ | 69 | 10 | 58 | 21 | 5 | 16 | 3 | * | 1 | 1 | 7 | * | * | 10 | * | * | 16 |
| បាត់ដំបង | 94 | 10 | 52 | 52 | 9 | 43 | 4 | * | 2 | 3 | 32 | * | * | 12 | 1 | * | 43 |
| កំពង់ឆ្នាំង | 71 | 10 | 49 | 32 | 17 | 15 | 3 | * | 1 | 1 | 18 | * | * | 10 | * | * | 15 |
| កំពង់ធំ | 106 | 13 | 59 | 60 | 26 | 34 | 5 | * | 1 | 2 | 40 | 1 | * | 13 | * | 1 | 34 |
| ពោធិ៍សាត់ | 50 | 10 | 26 | 33 | 12 | 21 | 6 | * | 2 | 2 | 18 | * | * | 8 | 1 | * | 21 |
| សៀមរាប | 113 | 13 | 69 | 57 | 22 | 34 | 8 | * | 3 | 3 | 32 | * | * | 13 | 2 | * | 34 |
| ឧត្តរមានជ័យ | 28 | 8 | 11 | 25 | 7 | 18 | 3 | * | * | * | 18 | * | * | 5 | * | * | 18 |
| ប៉ៃលិន | 5 | 2 | 4 | 3 | * | 3 | * | * | * | * | 2 | * | * | * | * | * | 3 |
| **ការរួមបញ្ចូលនៃខេត្ត** | * | * | * | * | * | * | * | * | * | * | * | * | * | * | 1 | 1 | * |
| **តំបន់ឆ្នេរសមុទ្រ** | 119 | 16 | 103 | 32 | 18 | 15 | 2 | * | 1 | * | 17 | * | * | 11 | * | * | 15 |
| កំពត | 94 | 10 | 80 | 25 | 12 | 12 | 2 | * | 1 | * | 12 | * | * | 9 | * | * | 12 |
| កោះកុង | 13 | 2 | 12 | 2 | 1 | 1 | * | * | * | * | 2 | * | * | * | * | * | 1 |
| ព្រះសីហនុ | 9 | 2 | 7 | 4 | 3 | 1 | * | * | * | * | 2 | * | * | 2 | * | * | 1 |
| កែប | 4 | 1 | 4 | 1 | 1 | * | * | * | * | * | 1 | * | * | * | * | * | * |
| **ការរួមបញ្ចូលនៃខេត្ត** | * | * | * | * | * | * | * | * | * | * | * | * | * | * | * | * | * |
| **តំបន់ភ្នំ និងខ្ពង់រាប** | 223 | 41 | 146 | 118 | 51 | 67 | 4 | * | 2 | 1 | 70 | * | * | 43 | 1 | * | 67 |
| កំពង់ស្ពឺ | 118 | 19 | 72 | 65 | 42 | 23 | * | * | * | * | 43 | * | * | 21 | * | * | 23 |
| ក្រចេះ | 35 | 7 | 26 | 17 | 3 | 13 | * | * | * | * | 10 | * | * | 6 | * | * | 13 |
| មណ្ឌលគិរី | 7 | 2 | 6 | 3 | 1 | 2 | * | * | * | * | 1 | * | * | 2 | * | * | 2 |
| ព្រះវិហារ | 28 | 3 | 19 | 13 | 1 | 12 | 1 | * | * | * | 6 | * | * | 5 | 1 | * | 12 |
| រតនគិរី | 21 | 7 | 13 | 15 | 2 | 13 | 1 | * | 1 | * | 8 | * | * | 6 | * | * | 13 |
| ស្ទឹងត្រែង | 13 | 2 | 10 | 5 | 2 | 3 | 1 | * | * | * | 3 | * | * | 1 | * | * | 3 |
| **ការរួមបញ្ចូលនៃខេត្ត** | * | * | * | * | * | * | 1 | * | 1 | 1 | * | * | * | * | 1 | * | * |

# គុណភាពទិន្នន័យ

## *តារាង ១០.១. អត្រាឆ្លើយតបចំពោះការអង្កេត CIAS នៅកម្រិតតំបន់/ខេត្ត ឆ្នាំ ២០១៩*

| | ការវិនិច្ឆ័យរបស់អ្នកឆ្លើយតបទៅលើរយៈពេលសម្ភាសន៍* | |
|---|---|---|
| | អាត្រាឆ្លើយតបទូទៅ [1] | អាត្រាឆ្លើយតបចុងក្រោយ[2] |
| | ភាគរយ | ភាគរយ |
| **កម្រិតខេត្ត/ តំបន់** | 99 | 100 |
| **ប្រទេសកម្ពុជា** | 99 | 100 |
| **តំបន់វាលទំនាប** | 100 | 100 |
| កំពង់ចាម | 100 | 100 |
| កណ្ដាល | 100 | 100 |
| ភ្នំពេញ | 100 | 100 |
| ព្រៃវែង | 100 | 100 |
| ស្វាយរៀង | 97 | 99 |
| តាកែវ | 100 | 100 |
| ត្បូងឃ្មុំ | 99 | 100 |
| **តំបន់បឹងទន្លេសាប** | 100 | 100 |
| បន្ទាយមានជ័យ | 99 | 99 |
| បាត់ដំបង | 100 | 100 |
| កំពង់ឆ្នាំង | 100 | 100 |
| កំពង់ធំ | 99 | 99 |
| ពោធិ៍សាត់ | 100 | 100 |
| សៀមរាប | 100 | 100 |
| ឧត្តរមានជ័យ | 100 | 100 |
| ប៉ៃលិន | 98 | 99 |
| **តំបន់ឆ្នេរសមុទ្រ** | 97 | 98 |
| កំពត | 100 | 100 |
| កោះកុង | 99 | 99 |
| ព្រះសីហនុ | 100 | 100 |
| កែប | 100 | 100 |
| **តំបន់ភ្នំ និងខ្ពង់រាប** | 100 | 100 |
| កំពង់ស្ពឺ | 99 | 100 |
| ក្រចេះ | 100 | 100 |
| មណ្ឌលគិរី | 100 | 100 |
| ព្រះវិហារ | 100 | 100 |
| រតនគិរី | 100 | 100 |
| ស្ទឹងត្រែង | 99 | 100 |

សំគាល់៖អាត្រាឆ្លើយតបបានទទួលផ្ទាល់ពីការប្រមូលទិន្នន័យផ្ទាល់ ឧទាហរណ៍: មុនការកែរច្នៃទិន្នន័យ ការគណនាគឺយកចំនួនតារាងសំណួរដែលផ្ញើរមកចែកនឹងចំនួនគ្រួសារសំណាកគំរូ

(1) អាត្រាឆ្លើយតបទូទៅគឺ គណនាគឺមិនបានជំនួសសំណាកគំរូទេ

(2) អាត្រាឆ្លើយតបចុងក្រោយគឺ គណនាយកការជំនួស

## តារាង ១០.២. រយៈពេលការសម្ភាសន៍ CIAS នៅកម្រិតភូមិភាគ / ខេត្ត ឆ្នាំ២០១៩

| | ការវិនិច្ឆ័យរបស់អ្នកឆ្លើយតបទៅលើរយៈពេលសម្ភាសន៍* | | | | | | ការវិនិច្ឆ័យទូទៅរបស់អ្នកឆ្លើយតបសម្ភាសន៍នៃការអង្កេត** | | | | | |
|---|---|---|---|---|---|---|---|---|---|---|---|---|
| | អាចទទួលយកបាន | | វែងពេក | | សរុប | | | | អាចទទួលយកបាន | | អាចទទួលយកបាន | |
| | # គ្រួសារសរុប | % គ្រួសារសរុប | # គ្រួសារសរុប | % គ្រួសារសរុប | # គ្រួសារសរុប | % of total holdings | # គ្រួសារសរុប | % គ្រួសារសរុប | # គ្រួសារសរុប | % គ្រួសារសរុប ldings | # of holdings reporting | % of total holdings |
| **កម្រិតខេត្ត/ តំបន់** | | | | | | | | | | | | |
| **ប្រទេសកម្ពុជា** | 9469 | 59.3% | 6511 | 40.7% | 15980 | 100% | 14604 | 91.4% | 1378 | 8.6% | 15982 | 100% |
| **តំបន់វាលទំនាប** | 4162 | 58.0% | 3009 | 42.0% | 7171 | 100% | 6679 | 93.1% | 493 | 6.9% | 7172 | 100% |
| កំពង់ចាម | 835 | 67.0% | 412 | 33.0% | 1247 | 100% | 1113 | 89.2% | 135 | 10.8% | 1248 | 100% |
| កណ្ដាល | 542 | 46.1% | 634 | 53.9% | 1176 | 100% | 1134 | 96.4% | 42 | 3.6% | 1176 | 100% |
| ភ្នំពេញ | 294 | 74.6% | 100 | 25.4% | 394 | 100% | 354 | 89.8% | 40 | 10.2% | 394 | 100% |
| ព្រៃវែង | 955 | 62.7% | 569 | 37.3% | 1524 | 100% | 1444 | 94.8% | 80 | 5.2% | 1524 | 100% |
| ស្វាយរៀង | 313 | 44.2% | 395 | 55.8% | 708 | 100% | 679 | 95.9% | 29 | 4.1% | 708 | 100% |
| តាកែវ | 744 | 63.3% | 432 | 36.7% | 1176 | 100% | 1125 | 95.7% | 51 | 4.3% | 1176 | 100% |
| ត្បូងឃ្មុំ | 479 | 50.6% | 467 | 49.4% | 946 | 100% | 830 | 87.7% | 116 | 12.3% | 946 | 100% |
| **តំបន់បឹងទន្លេសាប** | 2992 | 56.2% | 2331 | 43.8% | 5323 | 100% | 4875 | 91.6% | 448 | 8.4% | 5323 | 100% |
| បន្ទាយមានជ័យ | 428 | 61.5% | 268 | 38.5% | 696 | 100% | 614 | 88.2% | 82 | 11.8% | 696 | 100% |
| បាត់ដំបង | 702 | 59.1% | 485 | 40.9% | 1187 | 100% | 1019 | 85.8% | 168 | 14.2% | 1187 | 100% |
| កំពង់ឆ្នាំង | 363 | 53.1% | 320 | 46.9% | 683 | 100% | 637 | 93.3% | 46 | 6.7% | 683 | 100% |
| កំពង់ធំ | 487 | 55.6% | 389 | 44.4% | 876 | 100% | 814 | 92.9% | 62 | 7.1% | 876 | 100% |
| ពោធិ៍សាត់ | 334 | 60.5% | 218 | 39.5% | 552 | 100% | 511 | 92.6% | 41 | 7.4% | 552 | 100% |
| សៀមរាប | 595 | 63.7% | 339 | 36.3% | 934 | 100% | 889 | 95.2% | 45 | 4.8% | 934 | 100% |
| ឧត្ដរមានជ័យ | 81 | 32.3% | 170 | 67.7% | 251 | 100% | 247 | 98.4% | 4 | 1.6% | 251 | 100% |
| ប៉ៃលិន | 2 | 1.4% | 142 | 98.6% | 144 | 100% | 144 | 100% | 0 | 0.0% | 144 | 100% |
| **តំបន់ឆ្នេរសមុទ្រ** | 831 | 66.2% | 425 | 33.8% | 1256 | 100% | 1059 | 84.3% | 197 | 15.7% | 1256 | 100% |
| កំពត | 463 | 60.6% | 301 | 39.4% | 764 | 100% | 675 | 88.4% | 89 | 11.6% | 764 | 100% |
| កោះកុង | 177 | 98.3% | 3 | 1.7% | 180 | 100% | 103 | 57.2% | 77 | 42.8% | 180 | 100% |
| ព្រះសីហនុ | 101 | 52.6% | 91 | 47.4% | 192 | 100% | 161 | 83.9% | 31 | 16.1% | 192 | 100% |
| កែប | 90 | 75.0% | 30 | 25.0% | 120 | 100% | 120 | 100% | 0 | 0.0% | 120 | 100% |
| **តំបន់ភ្នំ និងខ្ពង់រាប** | 1484 | 66.5% | 746 | 33.5% | 2230 | 100% | 1991 | 89.2% | 240 | 10.8% | 2231 | 100% |
| កំពង់ស្ពឺ | 524 | 56.0% | 411 | 44.0% | 935 | 100% | 795 | 84.9% | 141 | 15.1% | 936 | 100% |
| ក្រចេះ | 421 | 92.3% | 35 | 7.7% | 456 | 100% | 403 | 88.4% | 53 | 11.6% | 456 | 100% |
| មណ្ឌលគិរី | 110 | 65.5% | 58 | 34.5% | 168 | 100% | 152 | 90.5% | 16 | 9.5% | 168 | 100% |
| ព្រះវិហារ | 223 | 80.8% | 53 | 19.2% | 276 | 100% | 263 | 95.3% | 13 | 4.7% | 276 | 100% |
| រតនគិរី | 68 | 33.5% | 135 | 66.5% | 203 | 100% | 193 | 95.1% | 10 | 4.9% | 203 | 100% |
| ស្ទឹងត្រែង | 138 | 71.9% | 54 | 28.1% | 192 | 100% | 185 | 96.4% | 7 | 3.6% | 192 | 100% |

អាចទទួល

*3 គ្រួសារមិនបាបឆ្លើយសំណួរ **2 គ្រួសារមិនបាបឆ្លើយសំណួរ

# ឯកសារភ្ជាប់ទី ២៖ កម្រងសំណួរ CIAS

# កម្រងសំណួរត្រួតពិនិត្យបឋម

## CIAS2019

## Listing of Households

Cambodia Version 1.2, April 2019

## SECTION 1: Geogrphic information

Q1 Municipality/Province . . . . .

Q2 Krong/Khan/District . . . . .

Q3 Commune/Sangkat . . . . .

Q4 Village . . . . .

Q5 Enumeration Area . . . . .

## SECTION 2: Information on the Involvement of Households in Agriculture and/or Aquaculture Activities

Q1 Household number from EA map . . . . .

Q2 GPS of Dwelling . . . . .

Q3 Name of Household head (Family Name first, then First Nam . . . . .

Q4 Exact address of the household (Enter House Number and St . . . . .

Q5 Did you or your household engage in any crop cultivation in the past 12 months as an employer or on your own account?

(Fill in one circle only)

◯ 1 Yes -> Go to Question 6

◯ 2 No -> Go to Question 7

Q6 What is the total size of all agricultural lands that you are managing and using for agricultural activities? . . . . . ☐☐☐

Q7 Did you or any of your household members engage in own account in raising livestock or poultry activity during the last 12 months?
(Include homelot used for raising and keeping livestock or poultry)

(Fill in one circle only)
◯ 1 Yes -> Go to Question 8
◯ 2 No -> Go to Question 9

Q8 How many livestock/poultry do you raise as of this day? (enter number)

| | | |
|---|---|---|
| Q9a | Total number of large livestock (cattle, buffalo, horses and other large livestock) . . . . . | ☐☐☐☐☐☐☐☐☐ |
| Q9b | Total number of small livestock (pigs, goats, sheep and other small livestock) . . . . . | ☐☐☐☐☐☐☐☐☐ |
| Q9c | Total number of poultry (chickens, ducks, quails, swallows and other poultry) . . . . . | ☐☐☐☐☐☐☐☐☐ |
| Q9c | Total Kilogram of Insects (crickets, spiders and other insects) . . . . . | ☐☐☐☐☐☐☐☐☐ |

Q9 In the last 12 months, did you or any member of your household engage in aquaculture on their own account?

(Fill in one circle only)
◯ 1 Yes -> Go to Question 10
◯ 2 No -> Go to Question 10

Q10 In the last 12 months, did you or any member of your household engage in capturing fishing on their own account?

(Fill in one circle only)
◯ 1 Yes -> Go to Question 11
◯ 2 No -> Go to Question 11

Q11 Phone number of a household member . . . . . ☐☐☐☐☐☐☐☐☐☐

# កម្រងសំណួរការសិក្សាអង្កេតចម្បង

## CAMBODIA INTER-CENSAL AGRICULTURAL SURVEY 2019

**Cambodia Version 1.3, April 2019**

## SECTION 1: START

*Refer to known information on the sampled holding (pre-filled from screening survey):*

*Province Code / Province Name*
*Municipality Code / Municipality Name*
*District Code / District Name*
*Commune Code / Commune Name*
*Village Code / Village Name*
*Sampling Stratum / Replacement / EA_code / HH_number*
*Name and surname of the household head*
*Contact phone for household head*
*Address*

***Questions Q09, Q10 and Q11 below will be answered by the surveyor.***

Q09. HAVE YOU BEEN ABLE TO IDENTIFY AND LOCATE THE HOUSEHOLD?

◯ 1 Yes
◯ 2 No → **Go to Section 9. Explain in the comments box how you tried to find the holding and stop the questionnaire.**

Q10. IS AN ELIGIBLE RESPONDENT AVAILABLE TO BE INTERVIEWED?

◯ 1 Yes
◯ 2 No → **Go to Section 9. Explain in the comments box how you tried to find an eligible respondent.**

Q11. DID THE RESPONDENT AGREE TO BE INTERVIEWED?

◯ 1 Yes → **Introduce the survey using the text below:**
◯ 0 No → **Go to Section 9. Explain in the comments box how you tried to obtain acceptance and why the person does not want to answer and stop the questionnaire.**

***TEXT TO READ:***
*This survey collects information about the means of production of agricultural holdings in the whole country and whatever the holdings' sizes. Questions will focus mainly on areas used, crops and fr animals raised, meat, milk and eggs produced, persons working on the holding, other activities of the holding, income, expenditures and shocks. The reference period for the survey is the last comple year (1 July 2018 through 30 June 2019).*

**Start time of the survey:** [ ][ ] hour [ ][ ] minutes

Capture the GPS coordinates at this point of the interview

Latitude . . . . . . . . . [ ][ ] ° [ ][ ] . [ ][ ][ ]
Longitude . . . . . . . . . [ ][ ] ° [ ][ ] . [ ][ ][ ]

Q13. Record the following information about the respondent.

a First name and Surname of respondent . . [ ]

c Sex of respondent

◯ 1 Male
◯ 2 Female

d What is your function on the agricultural holding?

(Fill in one circle only)

◯ 1 Holder (legal and/or economically responsible for the holding)
◯ 2 Co-holder (legal and/or economically co-responsible for the holding)
◯ 3 Manager (responsible for the day-to-day decisions on the farming operations)
◯ 4 Employee or Household member working on the holding
◯ 5 Household member working on the holding
◯ 6 Household member not working on the holding
◯ 7 Other (specify [ ])

e Telephone number (cell phone) . . . . [ ]

Q14 In the last 12 months, were any crops cultivated on the holding?

◯ 1 Yes
◯ 2 No

Q15 In the last 12 months, was any livestock, poultry or insects raised on the holding?

◯ 1 Yes
◯ 2 No

Q16. Was the holding (including the holder, manager, or any other occupants of the holding) engage in aquaculture or capture fishing activity in the last 12 months?

◯ 1 Yes
◯ 2 No

## SECTION 2: HOLDING

**PART 1.2: IDENTIFICATION OF THE HOLDING**

Q17. What is the tenure of the agricultural land used by the holding during the last 12 months?

SELECTALL THATAPPLIES

- ◯ 1 Owned/owner-like possession
- ◯ 2 Rented from other households with payment in terms of money and/or produce
- ◯ 3 Rent free
- ◯ 4 Land Concession used with written agreement (certified use rights)
- ◯ 5 Used without any permission
- ◯ 7 other land tenure

Q17.OTH Specify Other:

Q18. What is the legal status of the Holding?

(Fill in one circle only)

- ◯ 1 Household operating 1 holding
- ◯ 2 Household operating more than 1 holding
- ◯ 3 More than 1 household jointly operating 1 holding
- ◯ 4 Non-household operation

If Q18 = 3 Continue, Else GO TO Q20

Q18a How many total households are involved in the holder group? . . |__|__|

Q19. Answer the following questions about the Holder/Co-holders.

Repeat Q07 for each Co-Holder

a First name and surname of co-holder . . . |__|__|__|__|__|__|__|__|__|__|__|__|__|__|__|__|__|__|__|__|__|__|__|__|__|__|__|__|

b Sex of coholder

- ◯ 1 Male
- ◯ 2 Female

c Age of coholder in completed years . . . . . |__|__|__|

d Nationality

(Fill in one circle only)

- ◯ 1 Cambodian
- ◯ 2 Thailand
- ◯ 3 Vietnam
- ◯ 2 Loas
- ◯ 3 Other (specify)

d_oth Specify Other:

e Highest level of education completed

(Fill in one circle only)

- ◯ 1 None
- ◯ 2 Primary
- ◯ 3 Secondary
- ◯ 4 High school
- ◯ 5 Technical diploma
- ◯ 6 Bachelor's degree
- ◯ 7 Master's degree
- ◯ 8 PHD
- ◯ 9 Other (specify)
- ◯ -99 Don't Know

e_oth Specify Other:

f Does the coholder live in this village?

- ◯ 1 Yes
- ◯ 2 No, lives in another village in Cambodia
- ◯ 3 No, lives outside Cambodia

If (f) = 2 Continue, Else GO TO Q20

Province . . . . . |__|__|__|__|__|__|__|__|__|__|__|__|__|__|__|__|__|__|__|__|__|__|__|__|__|__|__|__|

District . . . . . |__|__|__|__|__|__|__|__|__|__|__|__|__|__|__|__|__|__|__|__|__|__|__|__|__|__|__|__|

Commune . |__|__|__|__|__|__|__|__|__|__|__|__|__|__|__|__|__|__|__|__|__|__|__|__|__|__|__|__|

Q20. What is the legal status of the Holding/farm operation?

(Fill in all that apply)

- ◯ 1 Sole Proprietor (without registration)
- ◯ 2 Sole Proprietor (with registration)
- ◯ 3 General Partnership
- ◯ 4 Limited Partnership
- ◯ 5 Private limited company
- ◯ 6 Public limited company
- ◯ 7 Subsidiary of foreign company
- ◯ 8 Branch of a foreign company
- ◯ 9 Commercial representative office of a foreign company
- ◯ 10 Cooperative
- ◯ 11 State owned organization; autonomy-owned organization
- ◯ 12 NGO
- ◯ 13 Other, specify

20_otSpecify Other:

Q21. Is the holding located in the same village as the holder?

- ◯ 1 Yes
- ◯ 2 No

If Q21 = 2 Continue, Else GO TO Q23

Province . . . . . |__|__|__|__|__|__|__|__|__|__|__|__|__|__|__|__|__|__|__|__|__|__|__|__|__|__|__|__|

District . . . . . |__|__|__|__|__|__|__|__|__|__|__|__|__|__|__|__|__|__|__|__|__|__|__|__|__|__|__|__|

Commune . |__|__|__|__|__|__|__|__|__|__|__|__|__|__|__|__|__|__|__|__|__|__|__|__|__|__|__|__|

Q21. What is the main intended destination of your agricultural production?

(Fill in one circle only)

◯ 1 Maily for home consumption
◯ 2 Maily for sale

## SECTION 3: CROP PRODUCTION DURING THE LAST 12 MONTHS

Q01. How many parcels did you use for agricultural production (crop + livestock + poultry + aquaculture related)? . . . [ | | ]

Q02 Was there land on the holding used for the following purposes?

| | |
|---|---|
| Homelot, including farm buildings and farmyards | ◯ Yes/ ◯ No |
| Forest and other wooded land | ◯ Yes/ ◯ No |
| Land under temporary or permanent meadows/pastures | ◯ Yes/ ◯ No |
| Fallow land | ◯ Yes/ ◯ No |
| Other land (unutilised, rocks, wetlands, etc.) | ◯ Yes/ ◯ No |

### PART 3.1: Homelot crops

Q03.H Were any crops grown on the HOMELOT during the last 12 months?
◯ 1 Yes → Go to next question
◯ 2 No → Skip to question Q03.P

*** Report all crops grown, regardless of the quantity harvested (even zero).**
*** Report associated crops (mixed crops) grown on the homelot**
*** Report the presence for each crop grown (even those not in the top 20 listing)**

3a What crops were produced on the HOMELOT during the last 12 months?

| | Crop name | Crop code |
|---|---|---|
| [CROP 1] | | |
| [CROP 2] | | |
| [CROP 3] | | |
| [CROP 4] | | |
| [CROP 5] | | |
| [CROP 6] | | |
| [CROP 7] | | |

Q04. Answer the following questions about [CROP].

Q04a Were fertilizers used on [CROP]?
◯ 1 Yes
◯ 2 No

Q04b Were pesticides used on [CROP]?
◯ 1 Yes
◯ 2 No

Q04c Was [crop] irrigated during the last 12 months?
◯ 1 Yes
◯ 2 No

Q04d How many varieties of [crop] were used?
◯ 1 One variety
◯ 2 More than one variety

Q04e What share of the [crop] seed consisted in certified modern varieties?
Enter Percent . . [ | ]
◯ 0 None
◯ 100 Everyting
◯ 999 Respondent doesn't know

Q04f Did the holding have a stock of [CROP] stored just before the last harvest
Ask storage for only non-aromatic paddy, aromatic paddy, and soybean
*** Include only stock owned by the holding.**
*** Include stock stored on the holding and off of the holding.**
◯ 1 Yes
◯ 2 No

**Quantity**

Q04f1 How much [CROP] was stored either on the holding OR at a location off of the holding . . . . . . [ | | | | | . | | ]
Q04f2 Unit
◯ 1 Kilograms
◯ 2 Tons

Q05 Is the [crop] in a compact plantation?
◯ 1 Yes
◯ 2 No

**Area**

Q5a1 What area of [CROP] was planted? . . . . . . . . . . [ | | | | | . | | ].
◯ -99 Don't know
Q04f2 Unit
◯ 1 Hectares
◯ 2 Ares
◯ 3 Square meters

**Number of trees**

Q5b What was the number of productive [crop] trees in scattered planting? . . . . . . . . . . [ | | | | | . | | ].
◯ -99 Don't know

Q5b What was the number of productive [crop] trees in scattered planting? . . . . . . . . . . [ | | | | | . | | ].
◯ -99 Don't know

Q05c Was [crop] cultivated together with other crops (at the same time in the same parcel)?
◯ 1 Yes, Mixed crops

◯ 2 No, Single crop

Q06a How many harvests did you have for [crop] in the last 12 months?
◯ 0 No harvest
◯ 1 One harvest
◯ 2 Two harvests
◯ 3 Three harvests
◯ 4 Four harvests
◯ 5 Continuous harvest

Area

Q06b Of the [reported area planted] of [crop] planted, what area was harvested? . . . |_|_|_|_|_|.|_|_| .
◯ -99 All of the planted area

Quantity

Q07a What was the total quantity of [crop] harvested during the last 12 months? . . . |_|_|_|_|_|.|_|_| .
Q07a2 Unit of measurement
◯ 1 Kilograms
◯ 2 Tons
◯ 3 Number of fruit
◯ 4 Bunches
◯ 5 Dozen

Q08 Did your household consume all of [crop] harvested from the homelot?
◯ 1 Yes
◯ 2 No

*Answer the following questions about the destinations of the holding's production from all harvests of [crop] in the last 12 months. * Use the same unit of measure that was reported for quanti*

Quantity

Q09a What was the quantity of [crop] production was for your own-use, including for your household or other family? . . . |_|_|_|_|_|.|_|_|
◯ 0 Zero

Q09b What was the quantity of [crop] sold? . . . |_|_|_|_|_|.|_|_|
◯ 0 Zero

Q09c What was the unit price of last sale of [crop] per [unit]? (in Riel) . . . |_|_|_|_|_|.|_|_|

**PART 3.2: Parcel crops**

Q03.P Were any crops grown on any PARCELS during the last 12 months?
◯ 1 Yes → **Go to next question**
◯ 2 No → **Skip to next section**

*** Report all crops grown, regardless of the quantity harvested (even zero).**
*** Report the presence for each crop grown (even those not in the top 20 listing)**

3b What crops were produced on any PARCELS during the last 12 months?

| | Crop name | Crop code |
|---|---|---|
| [CROP 1] | | |
| [CROP 2] | | |
| [CROP 3] | | |
| [CROP 4] | | |
| [CROP 5] | | |
| [CROP 6] | | |
| [CROP 7] | | |

Q04. Answer the following questions about [CROP].

Q04a Were fertilizers used on [CROP]?
◯ 1 Yes
◯ 2 No

Q04b Were pesticides used on [CROP]?
◯ 1 Yes
◯ 2 No

Q04c Was [crop] irrigated during the last 12 months?
◯ 1 Yes
◯ 2 No

Q04d How many varieties of [crop] were used?
◯ 1 One variety
◯ 2 More than one variety

Q04e What share of the [crop] seed consisted in certified modern varieties?
Enter Percent . . |_|_|
◯ 0 None
◯ 100 Everyting
◯ 999 Respondent doesn't know

Q04f Did the holding have a stock of [CROP] stored just before the last harvest
**Ask storage for only non-aromatic paddy, aromatic paddy, and soybean**
*** Include only stock owned by the holding.**
*** Include stock stored on the holding and off of the holding.**
◯ 1 Yes
◯ 2 No

Quantity

Q04f1 How much [CROP] was stored either on the holding OR at a location off of the holding . . . . . . |_|_|_|_|_|.|_|_|
Q04f2 Unit

◯ 1 Kilograms
◯ 2 Tons

Q05 Is the [crop] in a compact plantation?
◯ 1 Yes
◯ 2 No

**Area**

Q5a1 What area of [CROP] was planted? . . . . . . . . . . [ ][ ][ ][ ][ ][.][ ][ ]
◯ -99 Don't know

Q04f2 Unit
◯ 1 Hectares
◯ 2 Ares
◯ 3 Square meters

**Number of trees**

Q5b What was the number of productive [crop] trees in scattered planting? . . . . . . . . . . [ ][ ][ ][ ][ ][.][ ][ ]
◯ -99 Don't know

Q5b What was the number of productive [crop] trees in scattered planting? . . . . . . . . . . [ ][ ][ ][ ][ ][.][ ][ ]
◯ -99 Don't know

Q05c Was [crop] cultivated together with other crops (at the same time in the same parcel)?
◯ 1 Yes, Mixed crops
◯ 2 No, Single crop

Q06a How many harvests did you have for [crop] in the last 12 months?
◯ 0 No harvest
◯ 1 One harvest
◯ 2 Two harvests
◯ 3 Three harvests
◯ 4 Four harvests
◯ 5 Continuous harvest

**Area**

Q06b Of the [reported area planted] of [crop] planted, what area was harvested? . . . [ ][ ][ ][ ][ ][.][ ][ ]
◯ -99 All of the planted area

**Quantity**

Q07a What was the total quantity of [crop] harvested during the last 12 months? . . . [ ][ ][ ][ ][ ][.][ ][ ]

Q07a2 Unit of measurement
◯ 1 Kilograms
◯ 2 Tons
◯ 3 Number of fruit
◯ 4 Bunches
◯ 5 Dozen

Q08 Did your household consume all of [crop] harvested from the homelot?
◯ 1 Yes
◯ 2 No

***Answer the following questions about the destinations of the holding's production from all harvests of [crop] in the last 12 months. * Use the same unit of measure that was reported for quanti***

**Quantity**

Q09a What was the quantity of [crop] production was for your own-use, including for your household or other family? . . . [ ][ ][ ][ ][ ][.][ ][ ]
◯ 0 Zero

Q09b What was the quantity of [crop] sold? . . . [ ][ ][ ][ ][ ][.][ ][ ]
◯ 0 Zero

Q09c What was the unit price of last sale of [crop] per [unit]? (in Riel) . . . [ ][ ][ ][ ][ ][.][ ][ ]

## SECTION 4: LIVESTOCK PRODUCTION DURING THE LAST 12 MONTHS

***TEXT TO READ:*** THIS SECTION OF THE QUESTIONNAIRE IS ABOUT LIVESTOCK AND POULTRY ON THE HOLDING. REPORT FOR ALL ANIMALS ON THE HOLDING. REGARDLESS OF OWNERSHIP, INCLUDIN
BOARDED (ANIMALS IN PENSION), OWNED BY ANOTHER MEMBER OF THE HOUSEHOLD, CUSTOM-FED OR FED UNDER CONTRACT.

Q01a. In the last 12 months, what type of animals were raised on the holding?

SELECTALLTHATAPPLIES

- ◯ 1 Livestock
- ◯ 2 Poultry
- ◯ 3 Insects

Q01b. What types of livestock were raised on the holding during the last 12 months?

SELECTALLTHATAPPLIES

- ◯ 101 Cattle
- ◯ 102 Buffalo
- ◯ 103 Horses
- ◯ 104 Pig
- ◯ 105 Goat

Q01c. What types of poultry were raised on the holding during the last 12 months?

SELECTALLTHATAPPLIES

- ◯ 201 Chickens
- ◯ 202 Natural Chickens
- ◯ 203 Ducks
- ◯ 204 Natural Ducks
- ◯ 205 Quail
- ◯ 206 Swallow
- ◯ 207 Turkeys
- ◯ 208 Geese

Q01d. What types of insects were raised on the holding during the last 12 months?

SELECTALLTHATAPPLIES

- ◯ 301 Crickets
- ◯ 302 Silk worms
- ◯ 303 Earth worms
- ◯ 305 Honeybees
- ◯ 304 Other Insects

Q01d Specify Other:

***For each selection of livestock/poultry/insect type above, the appropriate sub-secitons will be displayed in Survey Solutions***

## CATTLE

Q02b Identify the major feeding practices for the [cattle] during the last 12 months?

(Fill in one circle only)

◯ 1 Only grazing
◯ 2 A mix of grazing and feeding
◯ 3 Only feeding

Q02b1. Does the holding have a production and/or marketing contract for [cattle] being raised?

◯ 1 Yes
◯ 2 No

Q02b2. Does the contract cover 100% of the [cattle] grown by the holding (exclusive contract)?

◯ 1 Yes
◯ 2 No

Q02c1. For what main purpose were the [cattle] raised on the holding during the last 12 months?

◯ 1 Milk
◯ 2 Meat
◯ 3 Draught
◯ 4 Breeding
◯ 5 Sell Alive
◯ 6 Other

Q03. Answer the following questions about cattle

| | | | | Number of animals |
|---|---|---|---|---|
| Q03a | Number of cattle as of today | Male | Less than 2 years | |
| | | Male | 2 years and more | |
| | | Female | Less than 2 year | |
| | | Female | 2 years and more | |
| | | | | Total cattle (calculated) |

Q04. *Please answer the following questions about the changes in [cattle] numbers during the last 12 months.*

| | | Number of animals | |
|---|---|---|---|
| Q04a | Number of births . . . . . . . . . . . . | | |
| Q04b | Number of live animals bought or received (including exchanged) . . | | |
| Q04c | Number of animal deaths (from natural causes, illness, etc.) . . . . . | | Price per head of last sale (Riel) |
| Q04d | Number of live animals sold . . . . | | . . . . . |
| Q04e | Number of animals stolen . . . . | | |
| Q04f | Number of animals given away as gift, donation, etc | | |
| Q04g | Number of animals slaughtered for consumption or for sale as meat | | |
| Q04h | Number of animals vaccinated . . . . | | |

**PART 3.2: BUFFALOES**

Q02b Identify the major feeding practices for the [buffalo] during the last 12 months?

(Fill in one circle only)

◯ 1 Only grazing
◯ 2 A mix of grazing and feeding
◯ 3 Only feeding

Q02b1. Does the holding have a production and/or marketing contract for [buffalo] being raised?

◯ 1 Yes
◯ 2 No

Q02b2. Does the contract cover 100% of the [buffalo] grown by the holding (exclusive contract)?

◯ 1 Yes
◯ 2 No

Q02c1. For what main purpose were the [buffalo] raised on the holding during the last 12 months?

◯ 2 Meat
◯ 3 Draught
◯ 4 Breeding
◯ 5 Sell Alive
◯ 6 Other

Q03. Answer the following questions about buffalo

| | | | Number of animals |
|---|---|---|---|
| Q03a Number of buffalo as of today | Male | Less than 2 years | |
| | Male | 2 years and more | |
| | Female | Less than 2 year | |
| | Female | 2 years and more | |
| | | | **Total buffalo (calculated)** |

Q04. *Please answer the following questions about the changes in [buffalo] numbers during the last 12 months.*

| | Number of animals | |
|---|---|---|
| Q04a Number of births . . . . . . . . . . . . | | |
| Q04b Number of live animals bought or received (including exchanged) . . | | |
| Q04c Number of animal deaths (from natural causes, illness, etc.) . . . . . | | Price per head of last sale (Riel) |
| Q04d Number of live animals sold . . . . | | . . . . . |
| Q04e Number of animals stolen . . . . | | |
| Q04f Number of animals given away as gift, donation, etc | | |
| Q04g Number of animals slaughtered for consumption or for sale as meat | | |
| Q04h Number of animals vaccinated . . . . | | |

**PART 3.3: HORSES**

Q02b Identify the major feeding practices for the [horses] during the last 12 months?

(Fill in one circle only)

◯ 1 Only grazing
◯ 2 A mix of grazing and feeding
◯ 3 Only feeding

Q02b1. Does the holding have a production and/or marketing contract for [horses] being raised?

◯ 1 Yes
◯ 2 No

Q02b2. Does the contract cover 100% of the [horses] grown by the holding (exclusive contract)?

◯ 1 Yes
◯ 2 No

Q02c1. For what main purpose were the [horses] raised on the holding during the last 12 months?

◯ 1 Racing horses
◯ 2 Transportation horses
◯ 3 Tourist use horses
◯ 4 Other

Q03. Answer the following questions about buffalo

| | | | Number of animals |
|---|---|---|---|
| Q03a Number of horses as of today | Male | Less than 2 years | |
| | Male | 2 years and more | |
| | Female | Less than 2 year | |
| | Female | 2 years and more | |
| | | | **Total horses (calculated)** |

Q04. *Please answer the following questions about the changes in [horses] numbers during the last 12 months.*

| | Number of animals | |
|---|---|---|
| Q04a Number of births . . . . . . . . . . . . | | |
| Q04b Number of live animals bought or received (including exchanged) . . | | |
| Q04c Number of animal deaths (from natural causes, illness, etc.) . . . . . | | Price per head of last sale (Riel) |
| Q04d Number of live animals sold . . . . | | . . . . . |
| Q04e Number of animals stolen . . . . | | |
| Q04f Number of animals given away as gift, donation, etc | | |
| Q04h Number of animals vaccinated . . . . | | |

**PART 3.2: BUFFALOES**

Q02b Identify the major feeding practices for the [buffalo] during the last 12 months?

(Fill in one circle only)

◯ 1 Only grazing
◯ 2 A mix of grazing and feeding
◯ 3 Only feeding

Q02b1. Does the holding have a production and/or marketing contract for [buffalo] being raised?

◯ 1 Yes
◯ 2 No

Q02b2. Does the contract cover 100% of the [buffalo] grown by the holding (exclusive contract)?

◯ 1 Yes
◯ 2 No

Q02c1. For what main purpose were the [buffalo] raised on the holding during the last 12 months?

◯ 2 Meat
◯ 3 Draught
◯ 4 Breeding
◯ 5 Sell Alive
◯ 6 Other

Q03. Answer the following questions about buffalo

| | | | | Number of animals |
|---|---|---|---|---|
| Q03a | Number of buffalo as of today | Male | Less than 2 years | |
| | | Male | 2 years and more | |
| | | Female | Less than 2 year | |
| | | Female | 2 years and more | |
| | | | | Total buffalo (calculated) |

Q04. *Please answer the following questions about the changes in [buffalo] numbers during the last 12 months.*

| | | Number of animals | Price per head of last sale (Riel) |
|---|---|---|---|
| Q04a | Number of births . . . . . . . . . . . . | | |
| Q04b | Number of live animals bought or received (including exchanged) . . | | |
| Q04c | Number of animal deaths (from natural causes, illness, etc.) . . . . . | | |
| Q04d | Number of live animals sold . . . . | | . . . . . |
| Q04e | Number of animals stolen . . . . | | |
| Q04f | Number of animals given away as gift, donation, etc | | |
| Q04g | Number of animals slaughtered for consumption or for sale as meat | | |
| Q04h | Number of animals vaccinated . . . . | | |

**PART 3.3: HORSES**

Q02b Identify the major feeding practices for the [horses] during the last 12 months?

(Fill in one circle only)

◯ 1 Only grazing
◯ 2 A mix of grazing and feeding
◯ 3 Only feeding

Q02b1. Does the holding have a production and/or marketing contract for [horses] being raised?

◯ 1 Yes
◯ 2 No

Q02b2. Does the contract cover 100% of the [horses] grown by the holding (exclusive contract)?

◯ 1 Yes
◯ 2 No

Q02c1. For what main purpose were the [horses] raised on the holding during the last 12 months?

◯ 1 Racing horses
◯ 2 Transportation horses
◯ 3 Tourist use horses
◯ 4 Other

Q03. Answer the following questions about buffalo

| | | | | Number of animals |
|---|---|---|---|---|
| Q03a | Number of horses as of today | Male | Less than 2 years | |
| | | Male | 2 years and more | |
| | | Female | Less than 2 year | |
| | | Female | 2 years and more | |
| | | | | Total horses (calculated) |

Q04. *Please answer the following questions about the changes in [horses] numbers during the last 12 months.*

| | | Number of animals | Price per head of last sale (Riel) |
|---|---|---|---|
| Q04a | Number of births . . . . . . . . . . . . | | |
| Q04b | Number of live animals bought or received (including exchanged) . . | | |
| Q04c | Number of animal deaths (from natural causes, illness, etc.) . . . . . | | |
| Q04d | Number of live animals sold . . . . | | . . . . . |
| Q04e | Number of animals stolen . . . . | | |
| Q04f | Number of animals given away as gift, donation, etc | | |
| Q04h | Number of animals vaccinated . . . . | | |

**PART 3.5 GOATS**

Q02b Identify the major feeding practices for the [goats] during the last 12 months?

(Fill in one circle only)

- ◯ 1 Only grazing
- ◯ 2 A mix of grazing and feeding
- ◯ 3 Only feeding

Q02b1. Does the holding have a production and/or marketing contract for [goats] being raised?

- ◯ 1 Yes
- ◯ 2 No

Q02b2. Does the contract cover 100% of the [goats] grown by the holding (exclusive contract)?

- ◯ 1 Yes
- ◯ 2 No

Q03. Answer the following questions about goats

| | | | | Number of animals |
|---|---|---|---|---|
| Q03a | Number of goats as of today | Male | Less than 1 year | |
| | | Male | 1 year and more | |
| | | Female | Less than 1 year | |
| | | Female | 1 year and more | |
| | | | | Total goats (calculated) |

Q04. *Please answer the following questions about the changes in [goats] numbers during the last 12 months.*

| | | Number of animals | |
|---|---|---|---|
| Q04a | Number of births . . . . . . . . . . . . | | |
| Q04b | Number of live animals bought or received (including exchanged) . . | | |
| Q04c | Number of animal deaths (from natural causes, illness, etc.) . . . . . | | Price per head of last sale (Riel) |
| Q04d | Number of live animals sold . . . . | | . . . . |
| Q04e | Number of animals stolen . . . . | | |
| Q04f | Number of animals given away as gift, donation, etc | | |
| Q04g | Number of animals slaughtered for consumption or for sale as meat | | |
| Q04h | Number of animals vaccinated . . . . | | |

**PART 3.6 POULTRY** - repeated for each poultry type as needed

Q11 Identify the major feeding practices for the [poultry type] during the last 12 months?

(Fill in one circle only)

◯ 1 Only grazing
◯ 2 A mix of grazing and feeding
◯ 3 Only feeding

Q11b. Does the holding have a production and/or marketing contract for [poultry type] being raised?

◯ 1 Yes
◯ 2 No

Q11c. Does the contract cover 100% of the [poultry type] grown by the holding (exclusive contract)?

◯ 1 Yes
◯ 2 No

**Number of animals**

Q12 Number of [poultry type] as of today . . . . . . . . . . . . . . . . . .

Answer the following questions about the changes in [poultry type] numbers during the last 12 months

| | Number of animals | Unit price of the last sale | Unit of measure |
|---|---|---|---|
| Q13 Number of [poultry type] births in last 12 months | | | |
| Q14 Number of live [poultry type] bought or received in last 12 months | | | |
| Q15 Number of [poultry type] deaths in last 12 months (from natural causes, il . | | | |
| Q16 Number of live animals sold | | . | ◯ 1 Riel Per Kilo |
| Q18 Number of animals stolen | | | ◯ 2 Dollar Per Kilo |
| Q19 Number of animals given away as gift, donation, etc | | | |
| Q20 Number of animals slaughtered for consumption or for sale as meat | | | |

Q22 Did the holding collect [poultry type] eggs for sale?

◯ 1 Yes
◯ 2 No

Q23a. What is the number of months, during the last 12 months in which you collected eggs from [POULTRY TYPE]? months

Q23b. What is the average number of days per month in which you collected eggs from [POULTRY TYPE]? average days per month

**Quantity**

Q23c. What was the average production of [POULTRY TYPE] eggs per day (in Number of Eggs)? . .

Q24. Report the share of [POULTRY TYPE] eggs used in the following ways.

| | Percent |
|---|---|
| Q24a Own use for human consumption | % |
| Q24b Sold | % |
| Q24c Other | % |
| **Total** | 1 0 0 % |

| | Unit price of the last sale | Unit of measure |
|---|---|---|
| Q24e If the share of [POULTRY TYPE] eggs sold (Q24b) is greater than 0%, answer the following about the eggs sold | . | ◯ 1 Per Egg<br>◯ 2 Per 12 Eggs<br>◯ 3 Per Tray |

**PART 3.7 INSECTS AND HONEY PRODUCTION - repeated for each insect type as needed**

Q25. Does the holding have a production and/or marketing contract for [insect type] being raised?

◯ 1 Yes
◯ 2 No

Q25a. Does the contract cover 100% of the [insect type] grown by the holding (exclusive contract)?

◯ 1 Yes
◯ 2 No

Q25a. Answer the following questions about [INSECT TYPE].

| | Volume or weight | Unit of measure |
|---|---|---|
| Q25a1 Weight of [INSECT TYPE] as of today | . | ◯ 1 Kilogram<br>◯ 2 Ton |

Q26. Answer the following questions about the changes in [INSECT TYPE] numbers during the last12 months.

*** Use the same unit of measure as in Q25a above.**

| | Volume or weight |
|---|---|
| Q26a Weight of live insects bought or received (including exchanged) | |
| Q26c Volume or weight of live insects sold | |

| | Unit price of the last sale | Unit of measure |
|---|---|---|
| Q29d If the volume of [INSECT TYPE] sold (Q26c) is greater than 0, answer the following about the production sold | . | ◯ 1 Kilogram<br>◯ 2 Ton |

Q30a Number of beehives in production on the holding . . . . . . . . . beehives

**Quantity**

Q30b Production of honey during the last 12 months (in Litres) . . . . . . . . .

## SECTION 4A: AQUACULTURE AND/OR FISHING PRODUCTION DURING THE LAST 12 MONTHS

**Section enabled if Question 16 in Section 1 was answered "Yes"**

Q02. Were any members of the household/holding engaged with aquaculture on their own account in the last 12 months?

◯ 1 Yes
◯ 2 No

**PART 4.1: AQUACULTURE**

**Sub-section enabled if Question 2 above answered "Yes"**

Q2a What is the type of production facility used during the last 12 months?

(Fill in all that apply)

- ◯ 1 Pond
- ◯ 2 Pen
- ◯ 3 Cage
- ◯ 4 Paddy field
- ◯ 5 Culvert/tank/drum/aquarium
- ◯ 6 Hatchery/Nursery
- ◯ 7 Other, specify

e_oth Specify Other:

**If Hatchery selected in Q2a, as Q2a1-4**

Q2a1 How many years has the hatchery been operating? . . . . . . . . [ ][ ]

Q2a2 How many ponds or tanks does the hatchery have? . . . . . . . . [ ][ ]

Q2a3 What is the total area of the hatchery? Area: [ ][ ][ ][.][ ][ ] Unit of measure:
- ◯ 1 Hectares
- ◯ 2 Ares
- ◯ 3 Square Meters
- ◯ 4 Other

Q2a4 Which of the following did you produce during the last 12 months?

(Fill in all that apply)
- ◯ Fry
- ◯ Fingerling
- ◯ None

Q2a4a If Fry produced, what was the total number of fry produced during the last 12 months? . . . . . . . . [ ][ ]

Q2a4b If Fingerling produced, what was the total number of fingerlings produced during the last 12 months? . . . . [ ][ ]

**If Pond or Paddy field selected in Q2a, ask Q2b**

Q2b How many times has the pond flooded in the last 10 years? . . . . . . . . [ ][ ]

Q2c Is the main location of the aquaculture activity in the same village? If not,
Where is the location of the aquaculture?

| | |
|---|---|
| Municipality/Province | [ ][ ][ ][ ][ ][ ][ ][ ][ ] |
| District/Khan/Krong | [ ][ ][ ][ ][ ][ ][ ][ ][ ] |
| Commune/Sangkat | [ ][ ][ ][ ][ ][ ][ ][ ][ ] |
| Village | [ ][ ][ ][ ][ ][ ][ ][ ][ ] |

◯ Located on holding

Q2e1a What size is the area used in the aquaculture activity? **Area** [ ][ ][ ][ ][.][ ][ ]. Unit of measure:
- ◯ 1 Hectares
- ◯ 2 Ares
- ◯ 3 Square Meters
- ◯ 4 Other
- ◯ 5 Not Known

Q2f What is the type of water used?

(Fill in all that apply)
- ◯ Marine water
- ◯ Brackish water
- ◯ Freshwater

Q2g Identify the species raised during the last 12 months
- ◯ 1 Nile Tilapia
- ◯ 2 Silver barb
- ◯ 3 common carp
- ◯ 4 Silver carp
- ◯ 5 Roho Labeo
- ◯ 6 Saltan Fish
- ◯ 7 Striped Catfish
- ◯ 8 Snakeskin Gouranmi
- ◯ 9 Red Tailed Tinfoil
- ◯ 10 Giant Snakehead
- ◯ 11 Striped Snakehead
- ◯ 12 Redtail catfish
- ◯ 13 Catfish
- ◯ 14 Eel
- ◯ 15 Frog
- ◯ 16 Giant Freshwater Prawn
- ◯ 17 Snapper
- ◯ 18 Orange-Spotted Grouper
- ◯ 19 Other, Specify

Q2g_ Specify Other:

***THE FOLLOWING QUESTIONS (Q03 and Q04) WILL BE ASKED FOR EACH OF THE AQUACULTURE TYPES IDENTIFIED IN Q02e***

Q03a. What was the current inventory of [SPECIES1] (Enter number of fish)? **Quantity** [ ][ ][ ][ ][ ][ ][ ][ ]

Q03b. How many production cycles do you run in the last 12 months for [SPECIES1} . . [ ][ ]

Q03c. What was the harvest of [SPECIES1] during the last 12 months (enter number of kilograms)? **Quantity** [ ][ ][ ][ ][ ][ ][ ][ ]

Q03d. Weight of [SPECIES1] deaths (from natural causes, illness, etc.) during the last 12 months (in kilograms)? **Quantity** [ ][ ][ ][ ][ ][ ][ ][ ]

Q03e. What is the main type of feed used for [SPECIES1]

Choose one option for main feed type
- ◯ Pelleted feed
- ◯ Trash fish-based feed
- ◯ Home-made feed
- ◯ No Feed
- ◯ Other

Q04. Report the purpose of the [SPECIES1] production used in the following ways.

Q04a Own use for human consumption . . . . . . . . [ ][ ][ ]%

Q04b Sold . . . . . . . . . . . . | | | %

Q04c Other (used as pay for labour as wages, given to service or input providers, lost, stolen, etc %

**Total** . . . . . . . . . . . . . . . 1 0 0 %

**Unit price of the last sale**

Q04f If the share of [SPECIES1] sold (Q04b) is greater than 0%, answer the following in Rie . | | | | | | . | | |

*ONCE COMPLETE FOR ALL SPECIES PROCEED TO Q06.*

Q06 Did you use any buildings/structures in aquaculutre activity during the last 12 months?
- ◯ Yes
- ◯ No

Q07 Did this holding use any social protection and extension services during the last 12 months?
- ◯ Yes
- ◯ No

Q07a What social protection and extension services did you use during the last 12 months?
(Fill in all that apply)
- ◯ Advice regarding aquaculture
- ◯ Free training
- ◯ Free fingerling, fry, seed
- ◯ Loan
- ◯ Other, specify

Q07a Specify Other:

Q07 Are you or anyone in your household a member in the community aquaculture association/organization as of today?
- ◯ Yes
- ◯ No

## PART 4.2: Capture Fishing activities

Q09. Did any members of the household/holding engaged with capture fishing on their own account in the last 12 months?
- ◯ 1 Yes
- ◯ 2 No → Go to Section 5

Q09a What type of fishing activity are you involved in?
(Fill in all that apply)
- ◯ Freshwater (River or lake)
- ◯ Marine
- ◯ Brackish
- ◯ Rice field

Q09b What type of equipment is used for fishing in the last 3 months
(Fill in all that apply)
- ◯ Case Net
- ◯ Plunge basket or cover pot
- ◯ Drift gillnet
- ◯ Horizontal cylinder trap for rice fields
- ◯ Wedge-shaped scoop basket
- ◯ Frog Gaff
- ◯ Eel Clamp
- ◯ Common Single hook line
- ◯ Bamboo Tube trap for eel
- ◯ Giant lift net
- ◯ Crab gillnet
- ◯ Shrimp gillnet
- ◯ Culpea gillnet
- ◯ Mackerel gillnet
- ◯ Scombero morus gillnet
- ◯ Seabass gillnet
- ◯ Crab trap
- ◯ Squid trap
- ◯ Snail Trap
- ◯ Trawl
- ◯ Octopus trap longline
- ◯ dragged basket for blood cockle
- ◯ Other, Specify

Q09b Specify Other:

Q08c Identify the species fished during the last 12 months.
(Fill in all that apply)
- ◯ Fish
- ◯ Prawn/shirmp
- ◯ Crab
- ◯ Snails
- ◯ Eel
- ◯ Other (turtle, etc)

*THE FOLLOWING QUESTIONS (Q10 and Q11) WILL BE ASKED FOR EACH OF THE FISHERY SPECIES IDENTIFIED IN Q0*

| | Quantity | Unit of measure: |
|---|---|---|
| Q10a. What was the catch of [SPECIES] in the last 12 months? | [ ][ ][ ][ ][ ][ ][ ][ ] | ◯ 1 Kilogram |
| | | ◯ 2 Ton |

Q10c. How did the catch of [SPECIES] in the last 12 months compare with the previous year?

◯ Similar
◯ Greater
◯ Lower

Q10b. What was the origin of your catch for the last 12 months?

| | | |
|---|---|---|
| Percent of [SPECIES] catch from Marine waters? | [ ][ ][ ] | % |
| Percent of [SPECIES] catch from Brackish waters? | [ ][ ][ ] | % |
| Percent of [SPECIES] catch from Freshwater (river or | [ ][ ][ ] | % |
| Percent of [SPECIES} catch from Rice Fields? | [ ][ ][ ] | % |
| | 1 0 0 | % |

Q11. Report the share of [SPECIES] used in the following ways.

| | | | |
|---|---|---|---|
| Q11a | What was the amount of [SPECIES] for own home consumption (include natural and processed)? | [ ][ ][ ] | % |
| Q11b | What was the amount of [SPECIES] sold? | [ ][ ][ ] | % |
| Q11c | What was the amount of [SPECIES] Processed for sale? | [ ][ ][ ] | |
| Q11d | What was the amount of [SPECIES] used as feed for other animals? | [ ][ ][ ] | % |
| Q11e | What was the amount of [SPECIES] for other uses (used as pay for labour, given for inputs or service, gifts, etc. | [ ][ ][ ] | |
| | **Total** | 1 0 0 | % |

| | | Unit price of the last sale |
|---|---|---|
| Q11f | If the share of [SPECIES] sold is greater than 0%, What was the unit price for the last sale of [SPECIES] (riel per kilogram)? | [ ][ ][ ][ ][ ][ ] . [ ][ ] |
| Q11g | If the share of [SPECIES] processed for sale is greater than 0%, What was the unit price for the last sale of processed [SPECIES] (riel per kilogram)? | [ ][ ][ ][ ][ ][ ] . [ ][ ] |

*ONCE COMPLETE FOR ALL FISHERY SPECIES PROCEED TO Q12.*

Q12 Are you or anyone in your household a member in the community fisheries association/organization as of today?

◯ 1 Yes
◯ 2 No

## SECTION 5: ECONOMY DURING THE last 12 months

### PART 5.1: OTHER ACTIVITIES OF THE HOLDING

Q01. Indicate other activities engaged in by the holding during the last 12 months

(Fill in all that apply) *RESPONSE = [OTHER ACTIVITY]*

◯ None
◯ Rice milling
◯ Grain milling
◯ Processing of cassava (including milling or chipping)
◯ Processing of cashews
◯ Manufacture of crude vegetable oil: soybean oil, palm oil, etc.
◯ Distillation of wine, spirit/alcohol drinks
◯ Manufacture of tobacco products (cigars, chewing tobacco, etc.)
◯ Production of palm sugar
◯ Production of bio-energy (Biogas, rice husk, etc.)
◯ Processing and preserving meat or fish
◯ Work for other holdings using the production means (equipment) of this holding
◯ Making handicrafts
◯ Other (specify [ ])

*THE FOLLOWING SERIES OF QUESTIONS WILL BE ASKED FOR EACH OF THE OTHER ACTIVITY TYPES IDENTIFIED IN Q01*

Q02. Was the contribution of the [OTHER ACTIVITY] to the holding's total income during the last 12 months significant?

(Fill in one circle only)

◯ 1 Yes
◯ 2 No

Q03. How would you rate the contribution of [OTHER ACTIVITY] to the holding's income, compared to the previous year?

(Fill in one circle only)

◯ 1 Similar
◯ 2 Greater
◯ 3 Lower

Q04. Is the holding engaged in forestry-related activities? (On or off the holding)

*** Include activities conducted by the holder, co-holder, or any other occupants of the holding**

◯ 1 Yes
◯ 2 No → **Go to Q09.**

Q04a Identify the forestry-related products collected.

(Fill in all that apply) *RESPONSE = [FORESTRY]*

◯ 1 Timbers
◯ 2 Energy wood (biomass wood used for energy - heating, cooking)
◯ 3 Bamboo harvest for building purpose
◯ 4 Tree harvested for garden purpose (orchids, palms, etc)
◯ 5 Non-timber forest products (ratan, leaves, strings, brooms, palm thatch …)
◯ 6 Other wood products (oils, resines,
◯ 7 Traditional medicines
◯ 8 Charcoal making
◯ 9 Edibles (bamboo shoots, mushrom, fruits, leaves, etc)
◯ 10 Large animal hunting (including wild deer, wild pig, etc)
◯ 11 Small animal collection (tortoise, snake, spider, ant, cricket, locust, etc.)
◯ 12 Other, Specify

*THE FOLLOWING QUESTIONS (Q05 and Q08) WILL BE ASKED FOR EACH OF THE FORESTRY PRODUCTS IDENTIFIED IN Q04a*

Q05. What was the production of [FORESTRY-PRODUCT] in the last 12 months?

**Quantity** [ | | | | | | | | ] . .

**Unit of measure**
- ◯ 1 Kilogram
- ◯ 2 Ton
- ◯ 3 Cubic meter
- ◯ 4 Litre
- ◯ 5 Stere
- ◯ 6 Tree
- ◯ 7 Bunch
- ◯ 8 Package
- ◯ 9 Other, Specify

Q06. Was there a sale of [FORESTRY-PRODUCT] in the last 12 months?
- ◯ 1 Yes
- ◯ 2 No

Q07. Was the contribution of the [FORESTRY ACTIVITY] to the holding's total income during the last 12 months significant?

(Fill in one circle only)
- ◯ 1 Yes
- ◯ 2 No

Q08. How would you rate the contribution of [FOREST PRODUCT] to the holding's income, compared to the previous year?

(Fill in one circle only)
- ◯ 1 Similar
- ◯ 2 Greater
- ◯ 3 Lower

*ONCE COMPLETE FOR ALL FORESTRY PRODUCTS PROCEED TO Q09.*

Q09. What share of the household's total income is accounted for by agricultural income (income from crops, livestock, poultry, aquaculture) (for holdings in the household sector only)

(Fill in one circle only)
- ◯ 1 None/close to 0 (Less than 10%)
- ◯ 2 Less than half (10%-39%)
- ◯ 3 About half (40%-59%)
- ◯ 4 Most/almost all (60%-99%)
- ◯ 5 All (100%)

Q10. How would you rate the contribution of agricultural income to the total income of the holding compared to the previous year?

(Fill in one circle only)
- ◯ 1 Similar
- ◯ 2 Greater
- ◯ 3 Lower

Q11. What were your main information sources used for agricultural information during the last 12 months?

(Fill in all that apply)
- ◯ 0 Did not receive any agricultural information
- ◯ 1 Government or other public institutions
- ◯ 2 Other individual farmers
- ◯ 3 Farmers' groups or associations
- ◯ 4 Non-governmental organizations (NGO) or non-governmental project
- ◯ 5 Trader or market stakeholder
- ◯ 6 Other (specify [ ])

Q12. How did you receive this information during the reference period?

(Fill in all that apply)
- ◯ 1 Direct discussion (face-to-face)
- ◯ 2 Telephone (including calls and texts)
- ◯ 3 Radio
- ◯ 4 Television
- ◯ 5 Internet (smartphone, laptop, tablet, computer, Telegram App, Facebook)
- ◯ 6 Press (newspaper, magazine, etc)
- ◯ 7 Other (specify [ ])

Q13. Does the holding participate in a informal farmers' community/association?
- ◯ 1 Yes
- ◯ 2 No

Q14. Does the holding participate in a formal agricultural community (registered with the governemt)?
- ◯ 1 Yes
- ◯ 2 No

## PART 5.2 SHOCKS

Q16. Did any severe shocks hit the holding or household during the last 12 months?

- ◯ 1 Yes
- ◯ 2 No → **Go to SECTION 6.**

Q17. Identify the most severe shock experienced during the last 12 months.

- ◯ 1 Typhoon
- ◯ 2 Flood
- ◯ 3 Landslide or Erosion
- ◯ 4 Drought and Food insecurity
- ◯ 5 Insects
- ◯ 6 Crop Disease
- ◯ 7 Livestock/poultry disease
- ◯ 8 Other calamity/disaster (specify [ ])

Q18. What was the holding's main response to [SHOCK]?

(Fill in all that apply)

- ◯ 0 Did not do anything
- ◯ 1 Sold land and/or buildings
- ◯ 2 Sold crops and/or livestock
- ◯ 3 Sold holding's other assets including machinery and equipment
- ◯ 4 Found other work, not on the holding
- ◯ 5 Received help from government
- ◯ 6 Received help from NGOs or other organizations
- ◯ 7 Reduced expenses for the holding (labour costs, capital costs, etc.)
- ◯ 8 Received help from relatives (*for holdings in the household sector only*)
- ◯ 9 Reduced expenses for the household (on health, education, etc.) (*for holdings in the household sector only*)
- ◯ 10 Borrow money
- ◯ 11 Migration

Q19. Has the holding fully recovered from the shocks?

- ◯ 1 Yes
- ◯ 2 No

Q20. Do you feel that the holding is now better able to cope with the shocks?

- ◯ 1 Yes
- ◯ 2 No

Q21. What is your general perception of the level of severity of shocks compared to the past?

(Fill in one circle only)

- ◯ 1 Similar
- ◯ 2 Greater
- ◯ 3 Lower
- ◯ 4 Not appplicable

## SECTION 6: HOUSEHOLDS OF THE HOLDERS AND CO-HOLDERS

Q1a How many hosueholds were in this holding during the reference period (1 July 2018 through 30 June 2019)? . . . ☐☐

*SECTION 6 IS ONLY TO BE ASKED FOR HOLDINGS WHERE THE HOLDER IS AN INDIVIDUAL PERSON OR GROUP OF PERSONS (SECTION 2, Q18 = 1, 2,*

*IF THE HOLDERS ARE A GROUP OF PERSONS (SECTION 2 Q18 = 3) THE QUESTIONS IN THIS PART ARE TO BE ASKED FOR EACH HOUSEHOLD IDENTIFIED*

**LIST THE INDIVIDUALS WHO NORMALLY LIVE AND EAT IN THE HOLDER(S)' HOUSEHOLD(S), STARTING WITH THE HEAD OF THE HOUSEHO**

Q02. List all individuals who normally live and eat in the household [HH number], starting with the household head

First name and Surname . . . . . . . . ☐☐☐☐☐☐☐☐☐☐☐☐☐☐☐

First name and Surname . . . . . . . . ☐☐☐☐☐☐☐☐☐☐☐☐☐☐☐

........

First name and Surname . . . . . . . . ☐☐☐☐☐☐☐☐☐☐☐☐☐☐☐

***REPEAT Q02. FOR EACH HOUSEHOLD INVOLVED IN THE HOLDING***

***Repeat questions below for each household member***

Q03. Answer the following questions about [NAME].

Q03a [NAME]'s Sex

- ◯ 1 Male
- ◯ 2 Female

Q03b What is the relationship of [NAME] to the head of the household?

***skip Q04b for the head-of-household***

(Fill in one circle only)

- ◯ 1 Head
- ◯ 2 Wife/husband
- ◯ 3 Child/adopted child
- ◯ 4 Grandchild
- ◯ 5 Father/mother
- ◯ 6 Sister/brother
- ◯ 7 Others - Relative
- ◯ 8 Others - Non-relative

Q03f [NAME]'s age, in completed year: . . . . . . ☐☐☐

Q03g What is [NAME]'s marital status?

(Fill in one circle only)

- ◯ 1 Married
- ◯ 2 Consensual union
- ◯ 3 Separated
- ◯ 4 Divorced
- ◯ 5 Widowed
- ◯ 6 Single

***IF [NAME]'S AGE IS HIGHER THAN 5, ASK Q03h; OTHERWISE, GO TO Q03i.***

Q03h What is the highest level of education that [NAME] has completed?

(Fill in one circle only)

- ◯ 1 None
- ◯ 2 Primary
- ◯ 3 Secondary
- ◯ 4 High school
- ◯ 5 Technical diploma
- ◯ 6 Bachelor's degree
- ◯ 7 Master's degree
- ◯ 8 PHD
- ◯ 9 Other (specify)

*IF [NAME]'S AGE IS LESS THAN 24, ASK Q03i; OTHERWISE, GO TO Q03j.*

Q03i Did [NAME] attend school during the current/last school year?
- ◯ 1 Yes
- ◯ 2 No

*IF [NAME]'S AGE IS GREATER THAN 15, ASK Q04g; OTHERWISE, GO TO Q03l.*

Q03j Has [NAME] ever received any formal training on agriculture?
- ◯ 1 Yes
- ◯ 2 No

*IF [NAME]'S AGE IS GREATER THAN 15, ASK Q03k; OTHERWISE, GO TO Q03l.*

Q03k Does [NAME] participate in decisions concerning crops and livestock (what/when to plant/harvest; what to grow/raise, etc.)?
- ◯ 1 Yes
- ◯ 2 No

Q03l Has [NAME] worked on this holding during the last 12 months, even for one day?
- ◯ 1 Yes
- ◯ 2 No

*THE ABOVE SERIES OF QUESTIONS WILL BE ASKED FOR EACH OF THE NAMES IDENTIFIED IN QUESTION 2, ONCE COMPLETE FOR ALL NAMES, PROCEED TO SECTION 7.*

## SECTION 7: LABOUR USED BY THE HOLDING

### PART 7.1A Household Workers

*SECTION 7.1A IS ONLY TO BE ASKED FOR HOLDINGS WHERE THE HOLDER IS AN INDIVIDUAL PERSON OR GROUP OF PERSONS (SECTION 2, Q18 = 1, 2 o*

*IF [NAME]'S AGE IS GREATER THAN 5, AND THEY HAVE WORKED ON THE HOLDING DURING THE REFERENCE PERIOD FOR AT LEAST ONE DAY (Q03\l = Yes), ANSWER THE FOLLOWING QUESTI*

Q01. Report [NAME]'s time and activities on the holding during the WET season.

| | | |
|---|---|---|
| Q01a | Number of months during WET season | |
| Q01c | Average number of days per month . | |
| Q01d | Average number of hours per day . | |

Q01e What was [NAME]'s main task on the holding during the WET season?

(Fill in one circle only)
- ◯ 1 Crop cultivation (all crops, including horticulture crops, rubber)
- ◯ 2 Raising livestock/poultry
- ◯ 3 Aquaculture or Fisheries activity
- ◯ 4 Non-agricultural activities related to the holding

Q02. Report [NAME]'s time and activities on the holding during the DRY season.

| | | |
|---|---|---|
| Q02a | Number of months during DRY season | |
| Q02c | Average number of days per month . | |
| Q02d | Average number of hours per day . | |

Q02e What was [NAME]'s main task on the holding during the DRY season?

(Fill in one circle only)
- ◯ 1 Crop cultivation (all crops, including horticulture crops, rubber)
- ◯ 2 Raising livestock/poultry
- ◯ 3 Aquaculture or Fisheries activity
- ◯ 4 Non-agricultural activities related to the holding

Q03. Did [NAME] receive a payment for the work on the holding (wage, salary, commission, tips or any other pay)?
- ◯ 1 Yes
- ◯ 2 No

*THE SERIES OF QUESTIONS WILL BE ASKED FOR ALL OF THE NAMES IDENTIFIED IN PART 6.1 WHOSE AGE IS GREATER THAN 5, AND WHO WORKED ON THE HOLDING DURING THE REFERENCE PERIOD FOR AT LEAST ONE DAY (PART 6.1 Q03l = Yes). ONCE COMPLETE FOR ALL SUCH NAMES, PROCEED TO PART 7.1B.*

### PART 7.1B Non-Household workers

*SECTION 7.1B IS ONLY TO BE ASKED FOR HOLDINGS WHERE THE HOLDER IS AN INDIVIDUAL PERSON OR GROUP OF PERSONS (SECTION 2, Q18 = 1, 2 or 3)*

Q04. Did the holding have any paid or unpaid workers who were not part of the household(s) of holder(s) during the last 12 months?
- ◯ 1 Yes
- ◯ 2 No → **Go to Q14.**

Q05. Did the holding have any paid or unpaid Occassional workers during the last 12 months

***Exclude all household members**

*** These are workers that come when there is a need for additional labour force for a short period of time, for example during sowing, rice harvest, etc.**
- ◯ 1 Yes
- ◯ 2 No → **Go to Q06.**

Q05a For what events did you hire occasional workers?
- ◯ 1 Planting/transplanting
- ◯ 2 Harvesting
- ◯ 3 Threshing
- ◯ 4 Animal veterinarian
- ◯ 5 Animal building cleaning
- ◯ 6 Aquaculture fish harvest
- ◯ 7 Other Technical work
- ◯ 8 Other

*For each event where occassional workers were hired, answer 5b-d*

Q05b Number of workers for [EVENT] . . . . . .

Q05c Of which, number of workers that were female . . . . . . . [ ][ ][ ]
Q05d Total number of days worked by occassional workers . . . . . . . [ ][ ][ ]

Q06. Did the holding hire any external workers (paid or unpaid) in the last 12 months?
*** Include paid and unpaid workers, exclude all household members**
*** Exclude any of the Occassional workers listed in Q05**

- ◯ 1 Yes
- ◯ 2 No → **Go to Q14.**

Report how many external workers worked on the holding during the last 12 months, by age category

Q06a1. Less than 15 years old . . . . . . [ ][ ][ ]
Q06a2. Age 15 to 24 years old . . . . . . [ ][ ][ ]
Q06a3. Age 25 to 44 years old . . . . . . [ ][ ][ ]
Q06a4. Age 45 to 64 years old . . . . . . [ ][ ][ ]
Q06a5. Age 65 or older . . . . . . [ ][ ][ ]
Q06a6. Age not known . . . . . . [ ][ ][ ]

Report the number of external workers who worked on the holding during the last 12 months, by sex

Q06b1. Male workers . . . . . . [ ][ ][ ]
Q06b2. Female workers . . . . . . [ ][ ][ ]

Q06c1. Of the [Number] MALE workers, how many worked full time during the WET season? . . . [ ][ ][ ]

Q06c2. What were the MALE workers (both full-time or part-time) main task on the holding during the WET season
(Fill in one circle only)

- ◯ 1 Crop cultivation (all crops, including horticulture crops, rubber)
- ◯ 2 Raising livestock/poultry
- ◯ 3 Aquaculture or Fisheries activity
- ◯ 4 Non-agricultural activities related to the holding

Q06c3. Of the [Number] MALE workers, how many worked full time during the DRY season? . . . [ ][ ][ ]

Q06c4. What were the MALE workers (both full-time or part-time) main task on the holding during the DRY season?
(Fill in one circle only)

- ◯ 1 Crop cultivation (all crops, including horticulture crops, rubber)
- ◯ 2 Raising livestock/poultry
- ◯ 3 Aquaculture or Fisheries activity
- ◯ 4 Non-agricultural activities related to the holding

Q06d1. Of the [Number] FEMALE workers, how many worked full time during the WET season? . . . [ ][ ][ ]

Q06d2. What were the FEMALE workers (both full-time or part-time) main task on the holding during the WET season?
(Fill in one circle only)

- ◯ 1 Crop cultivation (all crops, including horticulture crops, rubber)
- ◯ 2 Raising livestock/poultry
- ◯ 3 Aquaculture or Fisheries activity
- ◯ 4 Non-agricultural activities related to the holding

Q06d3. Of the [Number] FEMALE workers, how many worked full time during the DRY season? . . . [ ][ ][ ]

Q06d4. What were the FEMALE workers (both full-time or part-time) main task on the holding during the DRY season?
(Fill in one circle only)

- ◯ 1 Crop cultivation (all crops, including horticulture crops, rubber)
- ◯ 2 Raising livestock/poultry
- ◯ 3 Aquaculture or Fisheries activity
- ◯ 4 Non-agricultural activities related to the holding

## PART 7.2 NON-HOUSEHOLD WORKERS (Non-Household Sector)

***SECTION 7.2 IS ONLY TO BE ASKED FOR NON-HOUSEHOLD HOLDINGS (SECTION 2, Q18 = 4)***

Q09. Did the holding have any paid or unpaid workers during the last 12 months

- ◯ 1 Yes
- ◯ 2 No → **Go to Q14.**

Q10. Did the holding have any paid or unpaid Occassional workers during the last 12 months
*** These are workers that come when there is a need for additional labour force for a short period of time, for example during sowing, rice harvest, etc.**

- ◯ 1 Yes
- ◯ 2 No → **Go to Q11.**

Q10a For what events did you hire occasional workers?

- ◯ 1 Planting/transplanting
- ◯ 2 Harvesting
- ◯ 3 Threshing
- ◯ 4 Animal veterinarian
- ◯ 5 Animal building cleaning
- ◯ 6 Aquaculture fish harvest
- ◯ 7 Other Technical work
- ◯ 8 Other

*For each event where occassional workers were hired, answer 5b-d*

Q10b Number of workers for [EVENT] . . . . . . . [ ][ ][ ]
Q10c Of which, number of workers that were female . . . . . . . [ ][ ][ ]
Q10d Total number of days worked by occassional workers . . . . . . . [ ][ ][ ]

Q11. Did the holding hire any external workers (paid or unpaid) in the last 12 months?
*** Exclude any of the Occassional workers listed in Q05**

- ◯ 1 Yes
- ◯ 2 No → **Go to Q14.**

Report how many external workers worked on the holding during the last 12 months, by age category

Q11a1. Less than 15 years old . . . . . . [ ][ ][ ]
Q11a2. Age 15 to 24 years old . . . . . . [ ][ ][ ]
Q11a3. Age 25 to 44 years old . . . . . . [ ][ ][ ]
Q11a4. Age 45 to 64 years old . . . . . . [ ][ ][ ]

Q11a5. Age 65 or older . . . . . .
Q11a6. Age not known . . . . . .

Report the number of external workers who worked on the holding during the last 12 months, by sex
Q11b1. Male workers . . . . . .
Q11b2. Female workers . . . . . .

Q11c1. Of the [Number] MALE workers, how many worked full time during the WET season? . . .

Q11c2. What were the MALE workers (both full-time or part-time) main task on the holding during the WET season
(Fill in one circle only)
◯ 1 Crop cultivation (all crops, including horticulture crops, rubber)
◯ 2 Raising livestock/poultry
◯ 3 Aquaculture or Fisheries activity
◯ 4 Non-agricultural activities related to the holding

Q11c3. Of the [Number] MALE workers, how many worked full time during the DRY season? . . .

Q11c4. What were the MALE workers (both full-time or part-time) main task on the holding during the DRY season?
(Fill in one circle only)
◯ 1 Crop cultivation (all crops, including horticulture crops, rubber)
◯ 2 Raising livestock/poultry
◯ 3 Aquaculture or Fisheries activity
◯ 4 Non-agricultural activities related to the holding

Q11d1. Of the [Number] FEMALE workers, how many worked full time during the WET season? . . .

Q11d2. What were the FEMALE workers (both full-time or part-time) main task on the holding during the WET season?
(Fill in one circle only)
◯ 1 Crop cultivation (all crops, including horticulture crops, rubber)
◯ 2 Raising livestock/poultry
◯ 3 Aquaculture or Fisheries activity
◯ 4 Non-agricultural activities related to the holding

Q11d3. Of the [Number] FEMALE workers, how many worked full time during the DRY season? . . .

Q11d4. What were the FEMALE workers (both full-time or part-time) main task on the holding during the DRY season?
(Fill in one circle only)
◯ 1 Crop cultivation (all crops, including horticulture crops, rubber)
◯ 2 Raising livestock/poultry
◯ 3 Aquaculture or Fisheries activity
◯ 4 Non-agricultural activities related to the holding

Q14. Does the holding experience a shortage of workers during the peak periods?
◯ 1 Yes
◯ 2 No

Q15. Did the holding hire contractors over the reference period, even for a minor service?
*** Include activities such as ploughing, sowing, pest control, harvesting, slaughtering, breeding, etc.**
◯ 1 Yes
◯ 2 No

## SECTION 8: HOUSEHOLD DWELLING AND ASSETS

### PART 8.1 HOUSEHOLD DWELLING AND ASSETS

*SECTION 8 IS ONLY TO BE ASKED FOR HOLDINGS WHERE THE HOLDER IS A PERSON OR GROUP OF PERSONS (SECTION 2, Q18 = 1, 2, or 3)*

Q01. Report the type of holder dwelling - refer to the holder's main dwelling, where the majority of the household members reside

Q01a. What is the wall material used in the holder dwelling?
(Fill in one circle only)
◯ 1 Bamboo/thatch/grass/reeds
◯ 2 Earth
◯ 3 Wood/plywood
◯ 4 Concrete/brick/stone
◯ 5 Galvanised iron/aluminum/other metal
◯ 6 Asbestos cement sheets
◯ 7 Salvaged/improvised materials
◯ 8 Other, Specify

Q01b. What is the roof material used in the holder dwelling?
(Fill in one circle only)
◯ 1 Bamboo/thatch/grass/reeds
◯ 2 Tile
◯ 3 Wood/plywood
◯ 4 Concrete/brick/stone
◯ 5 Galvanised iron/aluminum/other metal
◯ 6 Asbestos cement sheets
◯ 7 Plastics/synthetic material sheets
◯ 8 Other, specify

Q01c. What is the floor material used in the holder dwelling?
(Fill in one circle only)
◯ 1 Earth/clay
◯ 2 Wood/bamboo planks
◯ 3 Concrete/brick/stone
◯ 4 Polished stone
◯ 5 Parquet/polished wood
◯ 6 Mosaic/cermaic tiles
◯ 7 Other, Specify

Q02. Does anyone in the household have a bank account?

◯ 1 Yes
◯ 2 No → **Go to Q05.**

Q03. Report the household members who have a bank account?

| | | | | | | | | |
|---|---|---|---|---|---|---|---|---|
| Household Member number 1 | | | | | | | | |
| Household Member number 2 | | | | | | | | |
| Household Member number 3 | | | | | | | | |

Q04 Did you or any members of your household have a loan?
◯ 1 Yes
◯ 2 No → **Go to Q06.**

Q04a Did you or any members of your household have a loan from any of the following sources?
◯ Relatives in Cambodia
◯ Relatives who lived abroad
◯ Friends/neighbors
◯ Moneylender
◯ Microfinance
◯ Trader
◯ Landlord
◯ Employer
◯ Bank
◯ NGOs
◯ Other

Q04b Was any part of the loan used for agricultural purposes?
◯ 1 Yes
◯ 2 No

## SECTION 9: END OF THE SURVEY

### PART 9.1 SURVEY TIMING - TO BE COMPLETED BY THE SURVEYOR

**End time of the survey:** __ __ hour __ __ minutes

Survey duration __ __ __ (calculated)

### PART 9.2 RESPONDENT OPINION OF SURVEY BURDEN

Q01. Do you consider that the interview lasted too long?

◯ 1 Yes
◯ 2 No

Q02. Did you understand all the questions that were asked in the survey?

◯ 1 Yes
◯ 2 No

**End of survey, thank you.**

**Interviewer: Are there any general comments on this survey?**

***General comments on survey:***

# ឯកសារភ្ជាប់ទី ៣៖ ការជ្រើសរើសសំណាកគំរូបែងចែកទៅតាមខេត្ត

ផែនការជ្រើសរើសសំណាកដែលត្រូវបានបង្កើតឡើងសម្រាប់ការអង្កេតចន្លោះជំរឿនកសិកម្មកម្ពុជាឆ្នាំ ២០១៩ គឺរួមមានការជ្រើសរើសគ្រួសារកសិកម្មដែលមានក្នុងសំណាកសម្រាប់មណ្ឌលអង្កេត(EA)នីមួយៗ។ ការចុះបញ្ជីគ្រួសារត្រូវបានធ្វើឡើងនៅក្នុង EAs នីមួយៗក្នុងចំណោម EA ដែលបានជ្រើសរើសរួចទាំង ១៣៥០ ដើម្បីកំណត់រកអត្តសញ្ញាណរកគ្រួសារកសិកម្មដែលក្លាយជាផ្នែកមួយនៃបញ្ជីឈ្មោះចុងក្រោយសម្រាប់រើសំណាកគំរូ។ បន្ថែមលើនេះការចុះបញ្ជីគ្រួសារនេះជានីតិវិធីធ្វើឱ្យយើងអាចធ្វើការបែងចែកជាកម្រិតថ្នាក់គ្រួសារកសិកម្មក្នុងខេត្តនីមួយៗទៅជាលំដាប់ថ្នាក់ៗ ហើយយកក្របខណ្ឌការជ្រើសរើសសំណាកដែលមានការបែងចែកជាកម្រិតថ្នាក់មកអនុវត្តសម្រាប់ដំណាក់កាលទីពីរ។ ខេត្តនីមួយៗអាចមានសមាសភាពខុសៗគ្នា និងមាននិយមន័យកម្រិតថ្នាក់ផ្សេងៗគ្នា ឯកតាក្នុងកម្រិតថ្នាក់មួយចំនួនអាចត្រូវបានជ្រើសរើសទាំងអស់ជាពិសេសប្រសិនបើឯកតាទាំងនោះមានតិចតួចជាងគេក្នុងចំណោមកម្រិតថ្នាក់ផ្សេងទៀត គឺគ្រួសារត្រូវបានជ្រើសរើសជាសំណាក។ ជាទូទៅនៅក្នុងបណ្តាខេត្តទាំងនោះ ការជ្រើសរើសសំណាកសម្រាប់កម្រិតថ្នាក់នីមួយៗត្រូវបានគណនាសមាមាត្រទៅនឹងទំហំនៃកម្រិតថ្នាក់នៅក្នុងចំណោមជាសកលក្នុង EAs ដែលត្រូវបានជ្រើសរើសក្នុងខេត្តនោះ។ នៅពេលការបែងចែកកម្រិតថ្នាក់ក្នុងខេត្តនីមួយៗត្រូវបានគណនារួចហើយ ការជ្រើសរើសសំណាកនៅក្នុងរង្វង់ខេត្តនៃ EA នីមួយៗត្រូវបានគណនាសមាមាត្រទៅនឹងទំហំនៃកម្រិតថ្នាក់នៅក្នុង EAs ដែលត្រូវបានជ្រើសរើសអនុលោមតាមទំហំកម្រិតថ្នាក់នៅក្នុងខេត្តក្រោមដែនកំណត់ដែលគ្រួសារកាន់កាប់កសិកម្មចំនួន ១២ សម្រាប់ EA នីមួយៗត្រូវបានជ្រើសរើសជាសំណាក ។ នៅពេល EA ដែលត្រូវបានជ្រើសរើសពុំមានគ្រួសារកសិកម្មសរុបដល់ ១២គ្រួសារទេ យើងជ្រើសរើសគ្រួសារដែលមានលើសពី១២ (១២ ដកចំនួនដែលមានក្នុង EA) ទៅឱ្យ EAs ដទៃនៅក្នុងខេត្តតែមួយដើម្បីឱ្យទំហំសំណាកសរុបនៅក្នុងខេត្តនោះពុំខុសប្លែកគ្នាពីចំនួនគ្រួសារដែលត្រូវបានរំពឹងទុកសម្រាប់ខេត្តនោះ។ ចំនួនគ្រួសារសរុបដែលត្រូវបានជ្រើសជាសំណាកក្នុង EA នីមួយៗគឺមិនលើស ១៣ គ្រួសារទេ លើកលែងតែនៅរាជធានីភ្នំពេញ។ សម្រាប់ខេត្តនីមួយៗ ព័ត៌មានលម្អិតអំពីសមាសភាពនៃកម្រិតថ្នាក់ និងការជ្រើរើសគឺមានផ្តល់ជូនខាងក្រោម។ ***ទំហំសំណាកសរុប នៃការអង្កេតចន្លោះជំរឿនកសិកម្មគឺមានចំនួន ១៥,៩៩៤ គ្រួសារកាន់កាប់កសិកម្មកសិកម្ម។***

## តំបន់ទំនាប

### ❖ ខេត្តព្រៃវែង

EAs ដែលត្រូវបានជ្រើសរើស៖ ១២៧

ចំនួនគ្រួសារកសិកម្មសរុប៖ ៦៦៤៩

ចំនួនគ្រួសារកសិកម្មសរុបដែលត្រូវបានជ្រើសរើសជាសំណាក៖ ១៥២៤ (១២៧*១២)

| កម្រិតថ្នាក់ | ការពិពណ៌នា | ទំហំ | ទំហំសំណាក |
|---|---|---|---|
| ១ | កសិដ្ឋានធំ៖ គ្រួសារមានដីកសិកម្មទំហំ>= ១០ ហ.ត និង/ឬបសុបក្សី >=២០០០ និង/ឬ បសុសត្វតូចៗ>=១០០ | ៤៦ | ៤៦ |
| ២ | កសិដ្ឋានដែលមានវារីវប្បកម្ម ហើយមិនត្រូវបានដាក់បញ្ចូលនៅក្នុងកម្រិតថ្នាក់ទី ១ | ៨៤០ | ១៨៨ |
| ៣ | កសិដ្ឋានដែលមានបសុសត្វខ្នាតតូច ហើយមិនត្រូវបានដាក់បញ្ចូលនៅក្នុងកម្រិតថ្នាក់ទី ១ និង ទី ២ | ៦៧៤ | ១៥១ |
| ៤ | កសិដ្ឋានដែលមានការនេសាទប៉ុន្តែមិនត្រូវបានដាក់បញ្ចូលនៅក្នុងកម្រិតថ្នាក់ ១,២ និង ៣ | ១៧២២ | ៣៨៥ |
| ៥ | កសិដ្ឋានដែលមិនត្រូវបានដាក់បញ្ចូលក្នុងកម្រិតថ្នាក់ ១,២, ៣ ឬ ៤ | ៣៣៦៧ | ៧៥៤ |
| សរុប | | ៦៦៤៩ | ១៥២៤ |

គ្រួសារក្នុងកម្រិតថ្នាក់ ១ ត្រូវបានជ្រើសរើសទាំងស្រុង ចំណែកគ្រួសារនៅក្នុងកម្រិតថ្នាក់ដទៃទៀតត្រូវបានជ្រើសយកជាសំណាក។ ការបែងចែកនេះគឺសមមាត្រជាមួយ កម្រិតថ្នាក់ ទំហំនៅក្នុងខេត្ត (ពោលគឺ ទំហំសំណាកនៅក្នុង កម្រិតថ្នាក់ ២= ៨៤០/(៦៦៤៩- ៤៦)*(១៥២៤-៤៦)=១៨៨)។

## ❖ រាជធានីភ្នំពេញ

EAs ដែលត្រូវបានជ្រើសរើស៖ ៥០

ចំនួនគ្រួសារកសិកម្មសរុប៖ ៣៩៤

ចំនួនគ្រួសារកសិកម្មសរុបដែលត្រូវបានជ្រើសរើសជាសំណាក៖ ៣៩៤

| កម្រិតថ្នាក់ | ការពិពណ៌នា | ទំហំ | ទំហំសំណាក |
|---|---|---|---|
| ១ | កសិដ្ឋានធំ៖ គ្រួសារមានដីកសិកម្មទំហំ >= ១ ហ.ត និង/ឬ បសុបក្សី >=១០០០ ឬបសុសត្វខ្នាតតូច >= ១០០ ឬបសុសត្វខ្នាតធំ >=៥០ | ៤៩ | ៤៩ |
| ២ | កសិដ្ឋានដែលមានវារីវប្បកម្ម ហើយមិនត្រូវបានដាក់បញ្ចូលនៅក្នុងកម្រិតថ្នាក់ ទី ១ | ៤ | ៤ |
| ៣ | កសិដ្ឋានដែលមានបសុសត្វខ្នាតតូច ហើយមិនត្រូវបានដាក់បញ្ចូលនៅក្នុងកម្រិតថ្នាក់ទី ១ និង ទី ២ | ៨ | ៨ |
| ៤ | កសិដ្ឋានដែលមានការនេសាទប៉ុន្តែមិនត្រូវបានដាក់បញ្ចូលនៅក្នុងកម្រិតថ្នាក់ ១ ទី២ និង ទី៣ | ៥៣ | ៥៣ |
| ៥ | កសិដ្ឋានដែលមិនត្រូវបានដាក់បញ្ចូលក្នុងកម្រិតថ្នាក់ ១,២, ៣ ឬ ៤ | ២៨០ | ២៨០ |
| សរុប | | ៣៩៤ | ៣៩៤ |

រាជធានីភ្នំពេញតំណាងករណីលើកលែងដោយហេតុថា ប្រតិបត្តិការធ្វើបញ្ជីបានបង្ហាញថាចំនួនគ្រួសារកសិកម្មនៅក្នុង EAs ដែលត្រូវបានជ្រើសរើសចំនួន ៥០ មានចំនួនទាបជាងទំហំសំណាករបស់កម្មវិធីសម្រាប់ខេត្តដែលស្មើនឹង៦០០ (=១២*៥០)។ ហេតុនេះ យើងសម្រេចចិត្តថាជ្រើសរើសយកគ្រួសារកសិកម្មទាំង ៣៩៤ នៅក្នុង EAs ដែលត្រូវបានជ្រើសជាសំណាក។

## ❖ ខេត្តស្វាយរៀង

EAs ដែលត្រូវបានជ្រើសរើស៖ ៥៩

ចំនួនគ្រួសារកសិកម្មសរុប៖ ៣៥១៦

ចំនួនគ្រួសារកសិកម្មសរុបដែលត្រូវបានជ្រើសរើសជាសំណាក៖ ៧០៨ (៥៩*១២)

| កម្រិតថ្នាក់ | ការពិពណ៌នា | ទំហំ | ទំហំសំណាក |
|---|---|---|---|
| ១ | កសិដ្ឋានធំ៖ គ្រួសារមានដីកសិកម្មទំហំ >= ១០ ហ.ត និង/ឬបសុបក្សី >=១០០០ និង/ឬបសុសត្វខ្នាតតូច >= ៥០ និង/ឬបសុសត្វខ្នាតតូច >= ១០០ | ២១ | ២១ |
| ២ | កសិដ្ឋានដែលមានវារីវប្បកម្ម ហើយមិនត្រូវបានដាក់បញ្ចូលនៅក្នុងកម្រិតថ្នាក់ទី ១ | ៤៨៣ | ៩៥ |
| ៣ | កសិដ្ឋានដែលមានវារីវប្បកម្ម ហើយមិនត្រូវបានដាក់បញ្ចូលនៅក្នុងកម្រិតថ្នាក់ទី ១ និងទី ២ | ៤២៨ | ៨៤ |
| ៤ | កសិដ្ឋានដែលមានការនេសាទប៉ុន្តែមិនត្រូវបានដាក់បញ្ចូលនៅក្នុងកម្រិតថ្នាក់ ១,២ និង ៣ | ៣៦៣ | ៧១ |
| ៥ | កសិដ្ឋានដែលមិនត្រូវបានដាក់បញ្ចូលក្នុងកម្រិតថ្នាក់ ១,២, ៣ ឬ ៤ | ២២២១ | ៤៣៧ |
| សរុប | | ៣៥១៦ | ៧០៨ |

គ្រួសារ ក្នុងកម្រិតថ្នាក់ទី ១ ត្រូវបាន ជ្រើសរើសទាំងស្រុង គ្រួសារ ក្នុង កម្រិតថ្នាក់ដទៃទៀត ត្រូវបានជ្រើសរើសជាសំណាក។ ការបែងចែកនេះ គឺសមមាត្រជាមួយទំហំ កម្រិតថ្នាក់ នៅក្នុង ខេត្ត។

## ❖ ខេត្តតាកែវ

EAs ដែលត្រូវបានជ្រើសរើស៖ ៩៨

ចំនួនគ្រួសារកសិកម្មសរុប៖ ៦៤០៨

ចំនួនគ្រួសារកសិកម្មសរុបដែលត្រូវបានជ្រើសរើសជាសំណាក៖ ១១៧៦ (៩៨*១២)

| កម្រិតថ្នាក់ | ការពិពណ៌នា | ទំហំ | ទំហំសំណាក |
|---|---|---|---|
| ១ | កសិដ្ឋានធំ៖គ្រួសារមានដីកសិកម្មទំហំ >= ១០ ហ.ត និង/ឬ បសុបក្សី >=២០០០ និង/ឬ បសុសត្វខ្នាតធំ >= ៥០ និង/ឬ បសុសត្វខ្នាតតូច >= ១០០ | ៥៤ | ៥៤ |
| ២ | កសិដ្ឋានដែលមានវារីវប្បកម្ម ហើយមិនត្រូវបានដាក់បញ្ចូលនៅក្នុងកម្រិតថ្នាក់ទី ១ | ១៧៣ | ៣១ |
| ៣ | កសិដ្ឋានដែលមានវារីវប្បកម្ម ហើយមិនត្រូវបានដាក់បញ្ចូលនៅក្នុងកម្រិតថ្នាក់ទី ១ និងទី ២ | ៣៨៨ | ៦៨ |
| ៤ | កសិដ្ឋានដែលមានការនេសាទប៉ុន្តែ មិនត្រូវបានដាក់បញ្ចូលក្នុងកម្រិតថ្នាក់ទី ១,២ និង ៣ | ៥៤៨ | ៩៧ |
| ៥ | កសិដ្ឋានដែលមិនត្រូវបានដាក់បញ្ចូលក្នុងកម្រិតថ្នាក់ ១,២, ៣ ឬ ៤ | ៥២៤៥ | ៩២៦ |
| សរុប | | ៦៤០៨ | ១១៧៦ |

គ្រួសារ ក្នុងកម្រិតថ្នាក់ទី ១ ត្រូវបាន ជ្រើសរើសទាំងស្រុង គ្រួសារ ក្នុង កម្រិតថ្នាក់ដទៃទៀត ត្រូវបានជ្រើសរើសជាសំណាក។ ការបែងចែកនេះ គឺសមមាត្រជាមួយទំហំ កម្រិតថ្នាក់ នៅក្នុង ខេត្ត។

## ❖ ខេត្តត្បូងឃ្មុំ

EAs ដែលត្រូវបានជ្រើសរើស៖ ៧៩

ចំនួនគ្រួសារកសិកម្មសរុប៖ ៤២១៥

ចំនួនគ្រួសារកសិកម្មសរុបដែលត្រូវបានជ្រើសរើសជាសំណាក៖ ៩៤៨ (៧៩*១២)

| កម្រិតថ្នាក់ | ការពិពណ៌នា | ទំហំ | ទំហំសំណាក |
|---|---|---|---|
| ១ | កសិដ្ឋានធំ៖ គ្រួសារមានដីកសិកម្មទំហំ >= ២០ ហ.ត និង/ឬបសុបក្សី >=២០០០ និង/ឬបសុសត្វខ្នាតធំ >= ៥០ និង/ឬបសុសត្វខ្នាតតូច >= ១០០ | ៣៣ | ៣៣ |
| ២ | កសិដ្ឋានដែលមានវារីវប្បកម្ម ហើយមិនត្រូវបានដាក់បញ្ចូលនៅក្នុងកម្រិតថ្នាក់ទី ១ | ៥៤ | ៤១ |
| ៣ | កសិដ្ឋានដែលមានវារីវប្បកម្ម ហើយមិនត្រូវបានដាក់បញ្ចូលនៅក្នុងកម្រិតថ្នាក់ទី ១ និងទី ២ | ១២៩ | ១២៤ |
| ៤ | កសិដ្ឋានដែលមានការនេសាទប៉ុន្តែ មិនត្រូវបានដាក់បញ្ចូលក្នុងកម្រិតថ្នាក់ទី ១,២ និង ៣ | ១៣៥ | ៨២ |
| ៥ | កសិដ្ឋានដែលមិនត្រូវបានដាក់បញ្ចូលក្នុងកម្រិតថ្នាក់ ១,២, ៣ ឬ ៤ | ៣៨៦៤ | ៦៦៨ |
| សរុប | | ៤២១៥ | ៩៤៨ |

គ្រួសារក្នុងកម្រិតថ្នាក់ទី ១, ២, ៣ ត្រូវបានជ្រើសរើសយកទាំងអស់ គ្រួសារក្នុងកម្រិតថ្នាក់ទី ៤ និងទី ៥ ត្រូវបានជ្រើសយកជាសំណាក។ ក្នុងកម្រិតថ្នាក់ទី ២ និងទី ៣ ទំហំសំណាក ទាបជាងទំហំកម្រិតថ្នាក់បន្តិច ព្រោះក្នុង EAs មួយចំនួនគ្រួសារដែលស្ថិតក្នុងកម្រិតថ្នាក់ទាំងនោះមានចំនួនលើសពី ១២/១៣។ ការបែងចែកនេះ គឺសមមាត្រជាមួយទំហំកម្រិតថ្នាក់នៅក្នុងខេត្ត។

## ❖ ខេត្តកណ្ដាល

EAs ដែលត្រូវបានជ្រើសរើស៖ ៩៨

ចំនួនគ្រួសារកសិកម្មសរុប៖ ៣៩៣៧

ចំនួនគ្រួសារកសិកម្មសរុបដែលត្រូវបានជ្រើសរើសជាសំណាក៖ ១១៧៦ (៩៨*១២)

| កម្រិតថ្នាក់ | ការពិពណ៌នា | ទំហំ | ទំហំសំណាក |
|---|---|---|---|
| ១ | កសិដ្ឋានធំ៖គ្រួសារមានដីកសិកម្មទំហំ >= ៥ ហ.ត និង/ឬបសុបក្សី >=១០០០ និង/ឬ បសុសត្វខ្នាតធំ >= ៥០ និង/ឬបសុសត្វខ្នាតតូច >= ១០០ | ៦២ | ៦២ |
| ២ | កសិដ្ឋានដែលមានវារីវប្បកម្ម ហើយមិនត្រូវបានដាក់បញ្ចូលនៅក្នុងកម្រិតថ្នាក់ទី ១ | ៥៦ | ៥៦ |
| ៣ | កសិដ្ឋានដែលមានវារីវប្បកម្ម ហើយមិនត្រូវបានដាក់បញ្ចូលនៅក្នុងកម្រិតថ្នាក់ទី ១ និងទី ២ | ៦៤ | ៦៤ |
| ៤ | កសិដ្ឋានដែលមានការនេសាទប៉ុន្តែ មិនត្រូវបានដាក់បញ្ចូលក្នុងកម្រិតថ្នាក់ទី ១,២ និង ៣ | ៧២៩ | ១៩៣ |
| ៥ | កសិដ្ឋានដែលមិនត្រូវបានដាក់បញ្ចូលក្នុងកម្រិតថ្នាក់ ១,២, ៣ ឬ ៤ | ៣០២៦ | ៨០១ |
| សរុប | | ៣៩៣៧ | ១១៧៦ |

គ្រួសារក្នុងកម្រិតថ្នាក់ទី ១, ២, ៣ ត្រូវបានជ្រើសរើសយកទាំងអស់ គ្រួសារក្នុងកម្រិតថ្នាក់ទី ៤ និងទី ៥ ត្រូវបានជ្រើសយកជាសំណាក។ ការបែងចែកនេះ គឺសមមាត្រជាមួយទំហំកម្រិតថ្នាក់នៅក្នុងខេត្ត។

## ❖ ខេត្តកំពង់ចាម

EAs ដែលត្រូវបានជ្រើសរើស៖ ១០៤

ចំនួនគ្រួសារកសិកម្មសរុប៖ ៤៩០៥

ចំនួនគ្រួសារកសិកម្មសរុបដែលត្រូវបានជ្រើសរើសជាសំណាក៖ ១២៤៨ (១០៤*១២)

| កម្រិតថ្នាក់ | ការពិពណ៌នា | ទំហំ | ទំហំសំណាក |
|---|---|---|---|
| ១ | កសិដ្ឋានធំ៖គ្រួសារមានដីកសិកម្មទំហំ >= ១០ ហ.ត និង/ឬ បសុបក្សី >=២០០០ និង/ឬ បសុសត្វខ្នាតតូច >=១០០ | ៩៤ | ៩៤ |
| ២ | កសិដ្ឋានដែលមានវារីវប្បកម្ម ហើយមិនត្រូវបានដាក់បញ្ចូលនៅក្នុងកម្រិតថ្នាក់ទី ១ | ១២៧ | ៣០ |
| ៣ | កសិដ្ឋានដែលមានវារីវប្បកម្ម ហើយមិនត្រូវបានដាក់បញ្ចូលនៅក្នុងកម្រិតថ្នាក់ទី ១ និងទី ២ | ២២៤ | ៥៤ |
| ៤ | កសិដ្ឋានដែលមានការនេសាទប៉ុន្តែ មិនត្រូវបានដាក់បញ្ចូលក្នុងកម្រិតថ្នាក់ទី ១,២ និង ៣ | ៤៨៤ | ១១៦ |
| ៥ | កសិដ្ឋានដែលមិនត្រូវបានដាក់បញ្ចូលក្នុងកម្រិតថ្នាក់ ១,២, ៣ ឬ ៤ | ៣៩៧៦ | ៩៥៤ |
| សរុប | | ៤៩០៥ | ១២៤៨ |

គ្រួសារ ក្នុងកម្រិតថ្នាក់ទី ១ ត្រូវបាន ជ្រើសរើសទាំងស្រុង គ្រួសារ ក្នុង កម្រិតថ្នាក់ដទៃទៀត ត្រូវបានជ្រើសរើសជាសំណាក។ ការបែងចែកនេះ គឺសមមាត្រជាមួយទំហំ កម្រិតថ្នាក់ នៅក្នុង ខេត្ត។

## តំបន់បឹងទន្លេសាប

### ❖ ខេត្តប៉ៃលិន

EAs ដែលត្រូវបានជ្រើសរើស៖ ១២

ចំនួនគ្រួសារកសិកម្មសរុប៖ ៥៧៩

ចំនួនគ្រួសារកសិកម្មសរុបដែលត្រូវបានជ្រើសរើសជាសំណាក៖ ១៤៤ (១២*១២)

| កម្រិតថ្នាក់ | ការពិពណ៌នា | ទំហំ | ទំហំសំណាក |
|---|---|---|---|
| ១ | កសិដ្ឋានធំ៖គ្រួសារមានដីកសិកម្មទំហំ >= ១០ ហ.ត និង/ឬ បសុបក្សី >=១០០០ និង/ឬ បសុសត្វខ្នាតតូច>=១០០ | ៣៨ | ៣៨ |
| ២ | កសិដ្ឋានដែលមានវារីវប្បកម្ម ហើយមិនត្រូវបានដាក់បញ្ចូលនៅក្នុងកម្រិតថ្នាក់ទី ១ | ៧ | ៧ |
| ៣ | កសិដ្ឋានដែលមានវារីវប្បកម្ម ហើយមិនត្រូវបានដាក់បញ្ចូលនៅក្នុងកម្រិតថ្នាក់ទី ១ និងទី ២ | ២៩ | ២៧ |
| ៤ | កសិដ្ឋានដែលមានការនេសាទប៉ុន្តែ មិនត្រូវបានដាក់បញ្ចូលក្នុងកម្រិតថ្នាក់ទី ១,២ និង ៣ | ៦១ | ៩ |
| ៥ | កសិដ្ឋានដែលមិនត្រូវបានដាក់បញ្ចូលក្នុងកម្រិតថ្នាក់ ១,២, ៣ ឬ ៤ | ៤៤៤ | ៦៣ |
| សរុប | | ៥៧៩ | ១៤៤ |

គ្រួសារក្នុងកម្រិតថ្នាក់ទី ១, ២, ៣ ត្រូវបានជ្រើសរើសយកទាំងអស់ គ្រួសារក្នុងកម្រិតថ្នាក់ទី ៤ និងទី ៥ ត្រូវបានជ្រើសយកជាសំណាក។ ក្នុងកម្រិតថ្នាក់ទី ៣ ទំហំសំណាក ទាបជាងទំហំកម្រិតថ្នាក់បន្តិចព្រោះក្នុង EAs មួយចំនួន គ្រួសារដែលស្ថិតនៅក្នុងកម្រិតថ្នាក់នេះ មានចំនួនលើសពី ១២/១៣។ ការបែងចែកនេះ គឺសមមាត្រជាមួយទំហំកម្រិតថ្នាក់នៅក្នុងខេត្ត។

### ❖ ខេត្តបន្ទាយមានជ័យ

EAs ដែលត្រូវបានជ្រើសរើស៖ ៥៨

ចំនួនគ្រួសារកសិកម្មសរុប៖ ២៨៣៥

ចំនួនគ្រួសារកសិកម្មសរុបដែលត្រូវបានជ្រើសរើសជាសំណាក៖ ៦៩៦ (៥៨*១២)

| កម្រិតថ្នាក់ | ការពិពណ៌នា | ទំហំ | ទំហំសំណាក |
|---|---|---|---|
| ១ | កសិដ្ឋានធំៈគ្រួសារមានដីកសិកម្មទំហំ >= ២០ ហ.ត និង/ឬ បសុបក្សី >=២០០០ និង/ឬបសុសត្វខ្នាតធំ >= ៥០ និង/ឬ បសុសត្វខ្នាតតូច >= ១០០ | ៤១ | ៤១ |
| ២ | កសិដ្ឋានដែលមានវារីវប្បកម្ម ហើយមិនត្រូវបានដាក់បញ្ចូលនៅក្នុងកម្រិតថ្នាក់ទី ១ | ៤៨ | ៤៨ |
| ៣ | កសិដ្ឋានដែលមានវារីវប្បកម្ម ហើយមិនត្រូវបានដាក់បញ្ចូលនៅក្នុងកម្រិតថ្នាក់ទី ១ និងទី ២ | ២៨១ | ៦២ |
| ៤ | កសិដ្ឋានដែលមានការនេសាទប៉ុន្តែ មិនត្រូវបានដាក់បញ្ចូលក្នុងកម្រិតថ្នាក់ទី ១,២ និង ៣ | ៣៤៩ | ៧៧ |
| ៥ | កសិដ្ឋានដែលមិនត្រូវបានដាក់បញ្ចូលក្នុងកម្រិតថ្នាក់ ១,២, ៣ ឬ ៤ | ២១១៦ | ៤៦៨ |
| សរុប | | ២៨៣៥ | ៦៩៦ |

គ្រួសារក្នុងកម្រិតថ្នាក់ទី ១ និងទី ២ ត្រូវបានជ្រើសរើសយកទាំងអស់ គ្រួសារក្នុងកម្រិតថ្នាក់ទី ៣, ៤ និង ៥ ត្រូវបានជ្រើសយកជាសំណាក។ ការបែងចែកនេះ គឺសមមាត្រជាមួយទំហំកម្រិតថ្នាក់នៅក្នុងខេត្ត។

## ❖ ខេត្តបាត់ដំបង

EAs ដែលត្រូវបានជ្រើសរើសៈ ៩៩

ចំនួនគ្រួសារកសិកម្មសរុបៈ ៤១៧១

ចំនួនគ្រួសារកសិកម្មសរុបដែលត្រូវបានជ្រើសរើសជាសំណាកៈ ១១៨៨ (៩៩*១២)

| កម្រិតថ្នាក់ | ការពិពណ៌នា | ទំហំ | ទំហំសំណាក |
|---|---|---|---|
| ១ | កសិដ្ឋានធំៈគ្រួសារមានដីកសិកម្មទំហំ >= ២០ ហ.ត និង/ឬ បសុបក្សី >=២០០០ និង/ឬបសុសត្វខ្នាតធំ >= ៥០ និង/ឬ បសុសត្វខ្នាតតូច >= ១០០ | ៥៥ | ៥៥ |
| ២ | កសិដ្ឋានដែលមានវារីវប្បកម្ម ហើយមិនត្រូវបានដាក់បញ្ចូលនៅក្នុងកម្រិតថ្នាក់ទី ១ | ៩៩ | ៨៧ |
| ៣ | កសិដ្ឋានដែលមានវារីវប្បកម្ម ហើយមិនត្រូវបានដាក់បញ្ចូលនៅក្នុងកម្រិតថ្នាក់ទី ១ និងទី ២ | ១៣២ | ១៣២ |
| ៤ | កសិដ្ឋានដែលមានការនេសាទប៉ុន្តែ មិនត្រូវបានដាក់បញ្ចូលក្នុងកម្រិតថ្នាក់ទី ១, ២ និង ៣ | ២៦៨ | ៦៣ |
| ៥ | កសិដ្ឋានដែលមិនត្រូវបានដាក់បញ្ចូលក្នុងកម្រិតថ្នាក់ ១,២, ៣ ឬ ៤ | ៣៦១៧ | ៨៥១ |
| សរុប | | ៤១៧១ | ១១៨៨ |

គ្រួសារក្នុងកម្រិតថ្នាក់ទី ១, ២, ៣ ត្រូវបានជ្រើសរើសយកទាំងអស់ គ្រួសារក្នុងកម្រិតថ្នាក់ទី ៤ និងទី ៥ ត្រូវបានជ្រើសយកជាសំណាក។ ក្នុងកម្រិតថ្នាក់ ២ ទំហំសំណាក ទាបជាងទំហំកម្រិតថ្នាក់បន្តិចព្រោះក្នុង EAs មួយចំនួន គ្រួសារដែលស្ថិតនៅក្នុងកម្រិតថ្នាក់នេះ មានចំនួនលើសពី ១២/១៣។ ការបែងចែកនេះ គឺសមមាត្រជាមួយទំហំកម្រិតថ្នាក់នៅក្នុងខេត្ត។

### ❖ ខេត្តឧត្តរមានជ័យ

EAs ដែលត្រូវបានជ្រើសរើស៖ ២១

ចំនួនគ្រួសារកសិកម្មសរុប៖ ១៣០៧

ចំនួនគ្រួសារកសិកម្មសរុបដែលត្រូវបានជ្រើសរើសជាសំណាក៖ ២៥២ (២១*១២)

| កម្រិតថ្នាក់ | ការពិពណ៌នា | ទំហំ | ទំហំសំណាក |
|---|---|---|---|
| ១ | កសិដ្ឋានធំៈគ្រួសារមានដីកសិកម្មទំហំ >= ២០ ហ.ត និង/ឬ បសុបក្សី >=២០០០ និង/ឬបសុសត្វខ្នាតធំ >= ៥០ និង/ឬ បសុសត្វខ្នាតតូច >= ១០០ | ៣៣ | ៣៣ |
| ២ | កសិដ្ឋានដែលមានវារីវប្បកម្ម ហើយមិនត្រូវបានដាក់បញ្ចូលនៅក្នុងកម្រិតថ្នាក់ទី ១ | ៣២ | ៣២ |
| ៣ | កសិដ្ឋានដែលមានវារីវប្បកម្ម ហើយមិនត្រូវបានដាក់បញ្ចូលនៅក្នុងកម្រិតថ្នាក់ទី ១ និងទី ២ | ១៤៧ | ២២ |
| ៤ | កសិដ្ឋានដែលមានការនេសាទប៉ុន្តែ មិនត្រូវបានដាក់បញ្ចូលក្នុងកម្រិតថ្នាក់ទី ១,២ និង ៣ | ៣៥៧ | ៥៤ |
| ៥ | កសិដ្ឋានដែលមិនត្រូវបានដាក់បញ្ចូលក្នុងកម្រិតថ្នាក់ ១,២, ៣ ឬ ៤ | ៧៣៨ | ១១១ |
| សរុប | | ១៣០៧ | ២៥២ |

គ្រួសារក្នុងកម្រិតថ្នាក់ទី ១ និង ២ ត្រូវបានជ្រើសរើសយកទាំងអស់ គ្រួសារក្នុងកម្រិតថ្នាក់ទី ៣, ៤ និង ៥ ត្រូវបានជ្រើសយកជាសំណាក។ ការបែងចែកនេះ គឺសមមាត្រជាមួយទំហំកម្រិតថ្នាក់នៅក្នុងខេត្ត។

## ❖ ខេត្តសៀមរាប

EAs ដែលត្រូវបានជ្រើសរើសៈ ៧៨

ចំនួនគ្រួសារកសិកម្មសរុបៈ ៤៤១៨

ចំនួនគ្រួសារកសិកម្មសរុបដែលត្រូវបានជ្រើសរើសជាសំណាកៈ ៩៣៦ (៧៨*១២)

| កម្រិតថ្នាក់ | ការពិពណ៌នា | ទំហំ | ទំហំសំណាក |
|---|---|---|---|
| ១ | កសិដ្ឋានធំៈគ្រួសារមានដីកសិកម្មទំហំ >= ១០ ហ.ត និង/ឬ បសុបក្សី >=១០០០ និង/ឬបសុសត្វខ្នាតតូច >=១០០ និង/ឬបសុសត្វខ្នាតធំ >=៥០ | ៧៣ | ៧៣ |
| ២ | កសិដ្ឋានដែលមានវារីវប្បកម្ម ហើយមិនត្រូវបានដាក់បញ្ចូលនៅក្នុងកម្រិតថ្នាក់ទី ១ | ១២២ | ១១៧ |
| ៣ | កសិដ្ឋានដែលមានវារីវប្បកម្ម ហើយមិនត្រូវបានដាក់បញ្ចូលនៅក្នុងកម្រិតថ្នាក់ទី ១ និងទី ២ | ៥៧៣ | ១០១ |
| ៤ | កសិដ្ឋានដែលមានការនេសាទប៉ុន្តែ មិនត្រូវបានដាក់បញ្ចូលក្នុងកម្រិតថ្នាក់ទី ១,២ និង ៣ | ៧៧១ | ១៣៦ |
| ៥ | កសិដ្ឋានដែលមិនត្រូវបានដាក់បញ្ចូលក្នុងកម្រិតថ្នាក់ ១,២, ៣ ឬ ៤ | ២៨៧៩ | ៥០៩ |
| សរុប | | ៤៤១៨ | ៩៣៦ |

គ្រួសារក្នុងកម្រិតថ្នាក់ទី ១ និង ២ ត្រូវបានជ្រើសរើសយកទាំងអស់ គ្រួសារក្នុងកម្រិតថ្នាក់ទី ៣, ៤ និង ៥ ត្រូវបានជ្រើសយកជាសំណាក។ ក្នុង កម្រិតថ្នាក់ ២ ទំហំសំណាក ទាបជាងទំហំកម្រិតថ្នាក់បន្តិចព្រោះក្នុង EAs មួយចំនួនគ្រួសារដែលស្ថិតនៅក្នុងកម្រិតថ្នាក់នេះ មានចំនួនលើសពី ១២/១៣។ ការបែងចែកនេះ គឺសមមាត្រជាមួយទំហំកម្រិតថ្នាក់នៅក្នុងខេត្ត។

## ❖ ខេត្តកំពង់ឆ្នាំង

EAs ដែលត្រូវបានជ្រើសរើស៖ ៥៧

ចំនួនគ្រួសារកសិកម្មសរុប៖ ៣៤៣០

ចំនួនគ្រួសារកសិកម្មសរុបដែលត្រូវបានជ្រើសរើសជាសំណាក៖ ៦៨៤ (៥៧*១២)

| កម្រិតថ្នាក់ | ការពិពណ៌នា | ទំហំ | ទំហំសំណាក |
|---|---|---|---|
| ១ | កសិដ្ឋានធំ៖គ្រួសារមានដីកសិកម្មទំហំ >= ១០ ហ.ត និង/ឬ បសុបក្សី >=១០០០ និង/ឬ បសុសត្វខ្នាតតូច >=១០០ និង/ឬ បសុសត្វខ្នាតធំ >=៥០ | ៣២ | ៣២ |
| ២ | កសិដ្ឋានដែលមានវារីវប្បកម្ម ហើយមិនត្រូវបានដាក់បញ្ចូលនៅក្នុងកម្រិតថ្នាក់ទី ១ | ១២៣ | ២៤ |
| ៣ | កសិដ្ឋានដែលមានវារីវប្បកម្ម ហើយមិនត្រូវបានដាក់បញ្ចូលនៅក្នុងកម្រិតថ្នាក់ទី ១ និងទី ២ | ២៣៦ | ៤៥ |
| ៤ | កសិដ្ឋានដែលមានការនេសាទប៉ុន្តែ មិនត្រូវបានដាក់បញ្ចូលក្នុងកម្រិតថ្នាក់ទី ១,២ និង ៣ | ៤៤៦ | ៨៦ |
| ៥ | កសិដ្ឋានដែលមិនត្រូវបានដាក់បញ្ចូលក្នុងកម្រិតថ្នាក់ ១,២, ៣ ឬ ៤ | ២៥៩៣ | ៤៩៧ |
| សរុប | | ៣៤៣០ | ៦៨៤ |

គ្រួសារនៅក្នុងកម្រិតថ្នាក់ទី ១ ត្រូវបានជ្រើសយកទាំងស្រុង គ្រួសារនៅក្នុងកម្រិតថ្នាក់ដទៃទៀតត្រូវបានជ្រើសយកជាសំណាក។ ការបែងចែកនេះ គឺសមមាត្រជាមួយទំហំកម្រិតថ្នាក់នៅក្នុងខេត្ត។

## ❖ ខេត្តកំពង់ធំ

EAs ដែលត្រូវបានជ្រើសរើស៖ ៧៣

ចំនួនគ្រួសារកសិកម្មសរុប៖ ៥២៤២

ចំនួនគ្រួសារកសិកម្មសរុបដែលត្រូវបានជ្រើសរើសជាសំណាក៖ ៨៧៦ (៧៣*១២)

| កម្រិតថ្នាក់ | ការពិពណ៌នា | ទំហំ | ទំហំសំណាក |
|---|---|---|---|
| ១ | កសិដ្ឋានធំ៖គ្រួសារមានដីកសិកម្មទំហំ >= ២០ ហ.ត និង/ឬ បសុបក្សី >=២០០០ និង/ឬ បសុសត្វខ្នាតតូច >=១០០ និង/ឬ បសុសត្វខ្នាតធំ >=៥០ | ៤៤ | ៤៤ |
| ២ | កសិដ្ឋានដែលមានវារីវប្បកម្ម ហើយមិនត្រូវបានដាក់បញ្ចូលនៅក្នុងកម្រិតថ្នាក់ទី ១ | ១៧៣ | ២៨ |
| ៣ | កសិដ្ឋានដែលមានវារីវប្បកម្ម ហើយមិនត្រូវបានដាក់បញ្ចូលនៅក្នុងកម្រិតថ្នាក់ទី ១ និងទី ២ | ៣៣៧ | ៥៤ |

| | | | |
|---|---|---|---|
| ៤ | កសិដ្ឋានដែលមានការនេសាទប៉ុន្តែ មិនត្រូវបានដាក់បញ្ចូលក្នុងកម្រិតថ្នាក់ទី ១,២ និង ៣ | ១៥៨១ | ២៥៣ |
| ៥ | កសិដ្ឋានដែលមិនត្រូវបានដាក់បញ្ចូលក្នុងកម្រិតថ្នាក់ ១,២, ៣ ឬ ៤ | ៣១០៧ | ៤៩៧ |
| សរុប | | ៥២៤២ | ៨៧៦ |

គ្រួសារ ក្នុងកម្រិតថ្នាក់ទី ១ ត្រូវបាន ជ្រើសរើសទាំងស្រុង គ្រួសារ ក្នុង កម្រិតថ្នាក់ដទៃទៀត ត្រូវបានជ្រើសរើសជា សំណាក។ ការបែងចែកនេះ គឺសមមាត្រជាមួយទំហំ កម្រិតថ្នាក់ នៅក្នុង ខេត្ត។

## ❖ ខេត្តពោធិ៍សាត់

EAs ដែលត្រូវបានជ្រើសរើស៖ ៤៦

ចំនួនគ្រួសារកសិកម្មសរុប៖ ២៦៦០

ចំនួនគ្រួសារកសិកម្មសរុបដែលត្រូវបានជ្រើសរើសជាសំណាក៖ ៥៥២ (៤៦*១២)

| កម្រិតថ្នាក់ | ការពិពណ៌នា | ទំហំ | ទំហំសំណាក |
|---|---|---|---|
| ១ | កសិដ្ឋានធំ៖គ្រួសារមានដីកសិកម្មទំហំ >= ២០ ហ.ត និង/ឬ បសុបក្សី >=២០០០ និង/ឬ បសុសត្វខ្នាតតូច >=១០០ និង/ឬ បសុសត្វខ្នាតធំ >=៥០ | ៦៩ | ៦៩ |
| ២ | កសិដ្ឋានដែលមានវារីវប្បកម្ម ហើយមិនត្រូវបានដាក់បញ្ចូលនៅក្នុងកម្រិតថ្នាក់ទី ១ | ១៤០ | ២៦ |
| ៣ | កសិដ្ឋានដែលមានវារីវប្បកម្ម ហើយមិនត្រូវបានដាក់បញ្ចូលនៅក្នុងកម្រិតថ្នាក់ទី ១ និងទី ២ | ១៧៩ | ៣៣ |
| ៤ | កសិដ្ឋានដែលមានការនេសាទប៉ុន្តែ មិនត្រូវបានដាក់បញ្ចូលក្នុងកម្រិតថ្នាក់ទី ១,២ និង ៣ | ៧៨៧ | ១៤៧ |
| ៥ | កសិដ្ឋានដែលមិនត្រូវបានដាក់បញ្ចូលក្នុងកម្រិតថ្នាក់ ១,២, ៣ ឬ ៤ | ១៤៨៥ | ២៧៧ |
| សរុប | | ២៦៦០ | ៥៥២ |

គ្រួសារ ក្នុងកម្រិតថ្នាក់ទី ១ ត្រូវបាន ជ្រើសរើសទាំងស្រុង គ្រួសារ ក្នុង កម្រិតថ្នាក់ដទៃទៀត ត្រូវបានជ្រើសរើសជា សំណាក។ ការបែងចែកនេះ គឺសមមាត្រជាមួយទំហំ កម្រិតថ្នាក់ នៅក្នុង ខេត្ត។

# តំបន់ឆ្នេរ

## ❖ ខេត្តកំពត

EAs ដែលត្រូវបានជ្រើសរើស៖ ៦៤

ចំនួនគ្រួសារកសិកម្មសរុប៖ ៤៦៩០

ចំនួនគ្រួសារកសិកម្មសរុបដែលត្រូវបានជ្រើសរើសជាសំណាក៖ ៧៦៨ (៦៤*១២)

| កម្រិតថ្នាក់ | ការពិពណ៌នា | ទំហំ | ទំហំសំណាក |
|---|---|---|---|
| ១ | កសិដ្ឋានធំៈគ្រួសារមានដីកសិកម្មទំហំ >= ៥ ហ.ត និង/ឬបសុបក្សី >=១០០០ | ៧៨ | ៧៨ |
| ២ | កសិដ្ឋានដែលមានវារីវប្បកម្ម ហើយមិនត្រូវបានដាក់បញ្ចូលនៅក្នុងកម្រិតថ្នាក់ទី ១ | ១៧៧ | ២៧ |
| ៣ | កសិដ្ឋានដែលមានវារីវប្បកម្ម ហើយមិនត្រូវបានដាក់បញ្ចូលនៅក្នុងកម្រិតថ្នាក់ទី ១ និងទី ២ | ៥១០ | ៧៦ |
| ៤ | កសិដ្ឋានដែលមានការនេសាទប៉ុន្តែ មិនត្រូវបានដាក់បញ្ចូលក្នុងកម្រិតថ្នាក់ទី ១,២ និង ៣ | ១០៧៧ | ១៦១ |
| ៥ | កសិដ្ឋានដែលមិនត្រូវបានដាក់បញ្ចូលក្នុងកម្រិតថ្នាក់ ១,២, ៣ ឬ ៤ | ២៨៤៨ | ៤២៦ |
| សរុប | | ៤៦៩០ | ៧៦៨ |

គ្រួសារ ក្នុងកម្រិតថ្នាក់ទី ១ ត្រូវបាន ជ្រើសរើសទាំងស្រុង គ្រួសារ ក្នុង កម្រិតថ្នាក់ដទៃទៀត ត្រូវបានជ្រើសរើសជា សំណាក។ ការបែងចែកនេះ គឺសមមាត្រជាមួយទំហំ កម្រិតថ្នាក់ នៅក្នុង ខេត្ត។

### ❖ ខេត្តកែប

EAs ដែលត្រូវបានជ្រើសរើសៈ ១០
ចំនួនគ្រួសារកសិកម្មសរុបៈ ៥៨៥
ចំនួនគ្រួសារកសិកម្មសរុបដែលត្រូវបានជ្រើសរើសជាសំណាកៈ ១២០ (១០*១២)

| កម្រិតថ្នាក់ | ការពិពណ៌នា | ទំហំ | ទំហំសំណាក |
|---|---|---|---|
| ១ | កសិដ្ឋានធំៈគ្រួសារមានដីកសិកម្មទំហំ >= ៥ ហ.ត និង/ឬ បសុបក្សី >=១០០០ | ១០ | ១០ |
| ២ | កសិដ្ឋានដែលមានវារីវប្បកម្ម ហើយមិនត្រូវបានដាក់បញ្ចូលនៅក្នុងកម្រិតថ្នាក់ទី ១ | ៤ | ៤ |
| ៣ | កសិដ្ឋានដែលមានវារីវប្បកម្ម ហើយមិនត្រូវបានដាក់បញ្ចូលនៅក្នុងកម្រិតថ្នាក់ទី ១ និងទី ២ | ៨៨ | ១៦ |
| ៤ | កសិដ្ឋានដែលមានការនេសាទប៉ុន្តែ មិនត្រូវបានដាក់បញ្ចូលក្នុងកម្រិតថ្នាក់ទី ១,២ និង ៣ | ៦៤ | ១២ |
| ៥ | កសិដ្ឋានដែលមិនត្រូវបានដាក់បញ្ចូលក្នុងកម្រិតថ្នាក់ ១,២, ៣ ឬ ៤ | ៤១៩ | ៧៨ |
| សរុប | | ៥៨៥ | ១២០ |

គ្រួសារក្នុងកម្រិតថ្នាក់ទី ១ និង ២ ត្រូវបានជ្រើសរើសយកទាំងអស់ គ្រួសារក្នុងកម្រិតថ្នាក់ទី ៣, ៤ និង ៥ ត្រូវបានជ្រើសយកជាសំណាក។ ការបែងចែកនេះ គឺសមមាត្រជាមួយទំហំកម្រិតថ្នាក់នៅក្នុងខេត្ត។

## ❖ ខេត្តកោះកុង

EAs ដែលត្រូវបានជ្រើសរើស៖ ១៥
ចំនួនគ្រួសារកសិកម្មសរុប៖ ៧៥១
ចំនួនគ្រួសារកសិកម្មសរុបដែលត្រូវបានជ្រើសរើសជាសំណាក៖ ១៨០ (១៥*១២)

| កម្រិតថ្នាក់ | ការពិពណ៌នា | ទំហំ | ទំហំសំណាក |
|---|---|---|---|
| ១ | កសិដ្ឋានធំ៖គ្រួសារមានដីកសិកម្មទំហំ >= ៥ ហ.ត និង/ឬបសុបក្សី >=១០០០ | ១៣ | ១៣ |
| ២ | កសិដ្ឋានដែលមានវារីវប្បកម្ម ហើយមិនត្រូវបានដាក់បញ្ចូលនៅក្នុងកម្រិតថ្នាក់ទី ១ | ៩ | ៩ |
| ៣ | កសិដ្ឋានដែលមានវារីវប្បកម្ម ហើយមិនត្រូវបានដាក់បញ្ចូលនៅក្នុងកម្រិតថ្នាក់ទី ១ និងទី ២ | ៧១ | ១៥ |
| ៤ | កសិដ្ឋានដែលមានការនេសាទប៉ុន្តែ មិនត្រូវបានដាក់បញ្ចូលក្នុងកម្រិតថ្នាក់ទី ១,២ និង ៣ | ២១៦ | ៤៧ |
| ៥ | កសិដ្ឋានដែលមិនត្រូវបានដាក់បញ្ចូលក្នុងកម្រិតថ្នាក់ ១,២, ៣ ឬ ៤ | ៤៤២ | ៩៦ |
| សរុប | | ៧៥១ | ១៨០ |

គ្រួសារក្នុងកម្រិតថ្នាក់ទី ១ និង ២ ត្រូវបានជ្រើសរើសយកទាំងអស់ គ្រួសារក្នុងកម្រិតថ្នាក់ទី ៣, ៤ និង ៥ ត្រូវបានជ្រើសយកជាសំណាក។ ការបែងចែកនេះ គឺសមមាត្រជាមួយទំហំកម្រិតថ្នាក់នៅក្នុងខេត្ត។

## ❖ ខេត្តព្រះសីហនុ

EAs ដែលត្រូវបានជ្រើសរើស៖ ១៦
ចំនួនគ្រួសារកសិកម្មសរុប៖ ៦២៦
ចំនួនគ្រួសារកសិកម្មសរុបដែលត្រូវបានជ្រើសរើសជាសំណាក៖ ១៩២ (១៦*១២)

| កម្រិតថ្នាក់ | ការពិពណ៌នា | ទំហំ | ទំហំសំណាក |
|---|---|---|---|
| ១ | កសិដ្ឋានធំ៖គ្រួសារមានដីកសិកម្មទំហំ >= ៥ ហ.ត និង/ឬ បសុបក្សី >=១០០០ | ១១ | ១១ |
| ២ | កសិដ្ឋានដែលមានវារីវប្បកម្ម ហើយមិនត្រូវបានដាក់បញ្ចូលនៅក្នុងកម្រិតថ្នាក់ទី ១ | ១៩ | ១៩ |
| ៣ | កសិដ្ឋានដែលមានវារីវប្បកម្ម ហើយមិនត្រូវបានដាក់បញ្ចូលនៅក្នុងកម្រិតថ្នាក់ទី ១ និងទី ២ | ១២ | ១២ |
| ៤ | កសិដ្ឋានដែលមានការនេសាទប៉ុន្តែ មិនត្រូវបានដាក់បញ្ចូលក្នុងកម្រិតថ្នាក់ទី ១,២ និង ៣ | ១១០ | ២៨ |
| ៥ | កសិដ្ឋានដែលមិនត្រូវបានដាក់បញ្ចូលក្នុងកម្រិតថ្នាក់ ១,២, ៣ ឬ ៤ | ៤៧៤ | ១២២ |
| សរុប | | ៦២៦ | ១៩២ |

គ្រួសារក្នុងកម្រិតថ្នាក់ទី ១, ២, ៣ ត្រូវបានជ្រើសរើសយកទាំងអស់ គ្រួសារក្នុងកម្រិតថ្នាក់ទី ៤ និងទី ៥ ត្រូវបានជ្រើសយកជាសំណាក។ ការបែងចែកនេះ គឺសមមាត្រជាមួយទំហំកម្រិតថ្នាក់នៅក្នុងខេត្ត។

## តំបន់ខ្ពង់រាប និងតំបន់ភ្នំ

### ❖ ខេត្តកំពង់ស្ពឺ

EAs ដែលត្រូវបានជ្រើសរើស៖ ៧៨

ចំនួនគ្រួសារកសិកម្មសរុប៖ ៥៣១១

ចំនួនគ្រួសារកសិកម្មសរុបដែលត្រូវបានជ្រើសរើសជាសំណាក៖ ៩៣៦ (៧៨*១២)

| កម្រិតថ្នាក់ | ការពិពណ៌នា | ទំហំ | ទំហំសំណាក |
|---|---|---|---|
| ១ | កសិដ្ឋានធំ៖គ្រួសារមានដីកសិកម្មទំហំ >= ៥ ហ.ត និង/ឬ បសុបក្សី >=១០០០ និង/ឬ បសុសត្វខ្នាតតូច >= ១០០ និង/ឬ បសុសត្វខ្នាតធំ >=៥០ | ៤៣ | ៤៣ |
| ២ | កសិដ្ឋានដែលមានវារីវប្បកម្ម ហើយមិនត្រូវបានដាក់បញ្ចូលនៅក្នុងកម្រិតថ្នាក់ទី ១ | ៨១ | ៨០ |
| ៣ | កសិដ្ឋានដែលមានវារីវប្បកម្ម ហើយមិនត្រូវបានដាក់បញ្ចូលនៅក្នុងកម្រិតថ្នាក់ទី ១ និងទី ២ | ១៥៤ | ២៤ |
| ៤ | កសិដ្ឋានដែលមានការនេសាទប៉ុន្តែ មិនត្រូវបានដាក់បញ្ចូលក្នុងកម្រិតថ្នាក់ទី ១,២ និង ៣ | ៩៤៥ | ១៤៨ |
| ៥ | កសិដ្ឋានដែលមិនត្រូវបានដាក់បញ្ចូលក្នុងកម្រិតថ្នាក់ ១,២, ៣ ឬ ៤ | ៤០៨៨ | ៦៤១ |
| សរុប | | ៥៣១១ | ៩៣៦ |

គ្រួសារក្នុងកម្រិតថ្នាក់ទី ១ និង ២ ត្រូវបានជ្រើសរើសយកទាំងអស់ គ្រួសារក្នុងកម្រិតថ្នាក់ទី ៣, ៤ និង ៥ ត្រូវបានជ្រើសយកជាសំណាក។ ក្នុងកម្រិតថ្នាក់ ២ ទំហំសំណាក ទាបជាងទំហំកម្រិតថ្នាក់បន្តិចព្រោះក្នុង EAs មួយចំនួនគ្រួសារដែលស្ថិតនៅក្នុងកម្រិតថ្នាក់នេះ មានចំនួនលើសពី ១២/១៣។ ការបែងចែកនេះ គឺសមមាត្រជាមួយទំហំកម្រិតថ្នាក់នៅក្នុងខេត្ត។

### ❖ ខេត្តក្រចេះ

EAs ដែលត្រូវបានជ្រើសរើស៖ ៣៨

ចំនួនគ្រួសារកសិកម្មសរុប៖ ១៧៩

ចំនួនគ្រួសារកសិកម្មសរុបដែលត្រូវបានជ្រើសរើសជាសំណាក៖ ៤៥៦ (៣៨*១២)

| កម្រិតថ្នាក់ | ការពិពណ៌នា | ទំហំ | ទំហំសំណាក |
|---|---|---|---|
| ១ | កសិដ្ឋានធំៈគ្រួសារមានដីកសិកម្មទំហំ >= ១០ ហ.ត និង/ឬ បសុបក្សី >=១០០០ និង/ឬ បសុសត្វខ្នាតតូច >= ១០០ និង/ឬ បសុសត្វខ្នាតធំ >=៥០ | ៤៩ | ៤៩ |
| ២ | កសិដ្ឋានដែលមានវារីវប្បកម្ម ហើយមិនត្រូវបានដាក់បញ្ចូលនៅក្នុងកម្រិតថ្នាក់ទី ១ | ៤២ | ៤២ |
| ៣ | កសិដ្ឋានដែលមានវារីវប្បកម្ម ហើយមិនត្រូវបានដាក់បញ្ចូលនៅក្នុងកម្រិតថ្នាក់ទី ១ និងទី ២ | ១៤៣ | ៣១ |
| ៤ | កសិដ្ឋានដែលមានការនេសាទប៉ុន្តែ មិនត្រូវបានដាក់បញ្ចូលក្នុងកម្រិតថ្នាក់ទី ១,២ និង ៣ | ២២៨ | ៤៩ |
| ៥ | កសិដ្ឋានដែលមិនត្រូវបានដាក់បញ្ចូលក្នុងកម្រិតថ្នាក់ ១,២, ៣ ឬ ៤ | ១៣៣៥ | ២៨៥ |
| សរុប | | ១៧៩៧ | ៤៥៦ |

គ្រួសារក្នុងកម្រិតថ្នាក់ទី ១ និង ២ ត្រូវបានជ្រើសរើសយកទាំងអស់ គ្រួសារក្នុងកម្រិតថ្នាក់ទី ៣, ៤ និង ៥ ត្រូវបានជ្រើសយកជាសំណាក។ ការបែងចែកនេះ គឺសមមាត្រជាមួយទំហំកម្រិតថ្នាក់នៅក្នុងខេត្ត។

## ❖ ខេត្តមណ្ឌលគិរី

EAs ដែលត្រូវបានជ្រើសរើសៈ ១៤

ចំនួនគ្រួសារកសិកម្មសរុបៈ ៦៧៣

ចំនួនគ្រួសារកសិកម្មសរុបដែលត្រូវបានជ្រើសរើសជាសំណាកៈ ១៦៨ (១៤*១២)

| កម្រិតថ្នាក់ | ការពិពណ៌នា | ទំហំ | ទំហំសំណាក |
|---|---|---|---|
| ១ | កសិដ្ឋានធំៈគ្រួសារមានដីកសិកម្មទំហំ >= ១០ ហ.ត និង/ឬ បសុបក្សី >=១០០០ និង/ឬ បសុសត្វខ្នាតតូច >= ១០០ និង/ឬ បសុសត្វខ្នាតធំ >=៥០ | ២៤ | ២៤ |
| ២ | កសិដ្ឋានដែលមានវារីវប្បកម្ម ហើយមិនត្រូវបានដាក់បញ្ចូលនៅក្នុងកម្រិតថ្នាក់ទី ១ | ៦ | ៦ |
| ៣ | កសិដ្ឋានដែលមានវារីវប្បកម្ម ហើយមិនត្រូវបានដាក់បញ្ចូលនៅក្នុងកម្រិតថ្នាក់ទី ១ និងទី ២ | ១៦៣ | ៣៥ |
| ៤ | កសិដ្ឋានដែលមានការនេសាទប៉ុន្តែ មិនត្រូវបានដាក់បញ្ចូលក្នុងកម្រិតថ្នាក់ទី ១,២ និង ៣ | ០ | ០ |
| ៥ | កសិដ្ឋានដែលមិនត្រូវបានដាក់បញ្ចូលក្នុងកម្រិតថ្នាក់ ១,២, ៣ ឬ ៤ | ៤៨០ | ១០៣ |
| សរុប | | ៦៧៣ | ១៦៨ |

ក្នុងខេត្តមណ្ឌលគិរី មិនមានគ្រួសារក្នុងកម្រិតថ្នាក់ទី ៤ ទេ។ គ្រួសារក្នុងកម្រិតថ្នាក់ទី ១ និង ២ ត្រូវបានជ្រើសរើសយកទាំងអស់ គ្រួសារក្នុងកម្រិតថ្នាក់ទី ៣, ៤ និង ៥ ត្រូវបានជ្រើសយកជាសំណាក។ ការបែងចែកនេះ គឺ សមមាត្រជាមួយទំហំកម្រិតថ្នាក់នៅក្នុងខេត្ត។

### ❖ ខេត្តព្រះវិហារ

EAs ដែលត្រូវបានជ្រើសរើស៖ ២៣

ចំនួនគ្រួសារកសិកម្មសរុប៖ ១៤៥៨

ចំនួនគ្រួសារកសិកម្មសរុបដែលត្រូវបានជ្រើសរើសជាសំណាក៖ ២៧៦ (២៣*១២)

| កម្រិតថ្នាក់ | ការពិពណ៌នា | ទំហំ | ទំហំសំណាក |
|---|---|---|---|
| ១ | កសិដ្ឋានធំ៖គ្រួសារមានដីកសិកម្មទំហំ >= ១០ ហ.ត និង/ឬ បសុបក្សី >=១០០០ និង/ឬ បសុសត្វខ្នាតតូច >= ១០០ និង/ឬ បសុសត្វខ្នាតធំ >=៥០ | ៤១ | ៤១ |
| ២ | កសិដ្ឋានដែលមានវារីវប្បកម្ម ហើយមិនត្រូវបានដាក់បញ្ចូលនៅក្នុងកម្រិតថ្នាក់ទី ១ | ២២ | ២២ |
| ៣ | កសិដ្ឋានដែលមានវារីវប្បកម្ម ហើយមិនត្រូវបានដាក់បញ្ចូលនៅក្នុងកម្រិតថ្នាក់ទី ១ និងទី ២ | ៤៦៨ | ៥៨ |
| ៤ | កសិដ្ឋានដែលមានការនេសាទប៉ុន្តែ មិនត្រូវបានដាក់បញ្ចូលក្នុងកម្រិតថ្នាក់ទី ១,២ និង ៣ | ៦៦ | ៤៩ |
| ៥ | កសិដ្ឋានដែលមិនត្រូវបានដាក់បញ្ចូលក្នុងកម្រិតថ្នាក់ ១,២, ៣ ឬ ៤ | ៨៦១ | ១០៦ |
| សរុប | | ១៤៥៨ | ២៧៦ |

គ្រួសារក្នុងកម្រិតថ្នាក់ទី ១, ២, ៤ ត្រូវបានជ្រើសរើសយកទាំងអស់ គ្រួសារក្នុងកម្រិតថ្នាក់ទី ៣ និង ៥ ត្រូវបានជ្រើសយកជាសំណាក។ ក្នុង កម្រិតថ្នាក់ ៤ ទំហំសំណាក ទាបជាងទំហំកម្រិតថ្នាក់បន្តិចព្រោះក្នុង EAs មួយចំនួន គ្រួសារដែលស្ថិតនៅក្នុងកម្រិតថ្នាក់នេះ មានចំនួនលើសពី ១២/១៣។ ការបែងចែកនេះ គឺសមមាត្រជាមួយទំហំកម្រិតថ្នាក់នៅក្នុងខេត្ត។

### ❖ ខេត្តរតនគិរី

EAs ដែលត្រូវបានជ្រើសរើស៖ ១៧

ចំនួនគ្រួសារកសិកម្មសរុប៖ ១២៤៩

ចំនួនគ្រួសារកសិកម្មសរុបដែលត្រូវបានជ្រើសរើសជាសំណាក៖ ២០៤ (១៧*១២)

| កម្រិតថ្នាក់ | ការពិពណ៌នា | ទំហំ | ទំហំសំណាក |
|---|---|---|---|
| ១ | កសិដ្ឋានធំ៖គ្រួសារមានដីកសិកម្មទំហំ >= ១០ ហ.ត និង/ឬ បសុបក្សី >=១០០០ និង/ឬ បសុសត្វខ្នាតតូច >= ១០០ និង/ឬ បសុសត្វខ្នាតធំ >=៥០ | ៤៦ | ៤៦ |
| ២ | កសិដ្ឋានដែលមានវារីវប្បកម្ម ហើយមិនត្រូវបានដាក់បញ្ចូលនៅក្នុងកម្រិតថ្នាក់ទី ១ | ២២ | ២២ |
| ៣ | កសិដ្ឋានដែលមានវារីវប្បកម្ម ហើយមិនត្រូវបានដាក់បញ្ចូលនៅក្នុងកម្រិតថ្នាក់ទី ១ និងទី ២ | ៣៧២ | ៤៣ |
| ៤ | កសិដ្ឋានដែលមានការនេសាទប៉ុន្តែ មិនត្រូវបានដាក់បញ្ចូលក្នុងកម្រិតថ្នាក់ទី ១,២ និង ៣ | ២៨២ | ៣២ |

| | | | |
|---|---|---|---|
| ៥ | កសិដ្ឋានដែលមិនត្រូវបានដាក់បញ្ចូលក្នុងកម្រិតថ្នាក់ ១,២, ៣ ឬ ៤ | ៥២៧ | ៦១ |
| សរុប | | ១២៤៩ | ២០៤ |

គ្រួសារក្នុងកម្រិតថ្នាក់ទី ១ និង ២ ត្រូវបានជ្រើសរើសយកទាំងអស់ គ្រួសារក្នុងកម្រិតថ្នាក់ទី ៣, ៤ និង ៥ ត្រូវបានជ្រើសយកជាសំណាក។ ការបែងចែកនេះគឺសមមាត្រជាមួយ ទំហំកម្រិតថ្នាក់នៅក្នុងខេត្ត។

## ❖ ខេត្តស្ទឹងត្រែង

EAs ដែលត្រូវបានជ្រើសរើស៖ ១៦

ចំនួនគ្រួសារកសិកម្មសរុប៖ ៧៩៧

ចំនួនគ្រួសារកសិកម្មសរុបដែលត្រូវបានជ្រើសរើសជាសំណាក៖ ១៩២ (១៦*១២)

| កម្រិតថ្នាក់ | ការពិពណ៌នា | ទំហំ | ទំហំសំណាក |
|---|---|---|---|
| ១ | កសិដ្ឋានធំ៖គ្រួសារមានដីកសិកម្មទំហំ >= ១០ ហ.ត និង/ឬ បសុបក្សី >=១០០០ និង/ឬ បសុសត្វខ្នាតតូច >= ១០០ និង/ឬ បសុសត្វខ្នាតធំ >=៥០ | ៤៧ | ៤៦ |
| ២ | កសិដ្ឋានដែលមានវារីវប្បកម្ម ហើយមិនត្រូវបានដាក់បញ្ចូលនៅក្នុងកម្រិតថ្នាក់ទី ១ | ៩ | ៩ |
| ៣ | កសិដ្ឋានដែលមានវារីវប្បកម្ម ហើយមិនត្រូវបានដាក់បញ្ចូលនៅក្នុងកម្រិតថ្នាក់ទី ១ និងទី ២ | ១៧៦ | ៣៣ |
| ៤ | កសិដ្ឋានដែលមានការនេសាទប៉ុន្តែ មិនត្រូវបានដាក់បញ្ចូលក្នុងកម្រិតថ្នាក់ទី ១,២ និង ៣ | ៩៤ | ១៧ |
| ៥ | កសិដ្ឋានដែលមិនត្រូវបានដាក់បញ្ចូលក្នុងកម្រិតថ្នាក់ ១,២, ៣ ឬ ៤ | ៤៧១ | ៨៧ |
| សរុប | | ៧៩៧ | ១៩២ |

គ្រួសារក្នុងកម្រិតថ្នាក់ទី ១ និង ២ ត្រូវបានជ្រើសរើសយកទាំងអស់ គ្រួសារក្នុងកម្រិតថ្នាក់ទី ៣, ៤ និង ៥ ត្រូវបានជ្រើសយកជាសំណាក។ ក្នុង  កម្រិតថ្នាក់ ១ ទំហំសំណាក ទាបជាងទំហំកម្រិតថ្នាក់បន្តិចព្រោះក្នុង EAs មួយចំនួន គ្រួសារដែលស្ថិតនៅក្នុងកម្រិតថ្នាក់នេះ មានចំនួនលើសពី ១២/១៣។ ការបែងចែកនេះ គឺសមមាត្រជាមួយទំហំកម្រិតថ្នាក់នៅក្នុងខេត្ត។

# ឯកសារភ្ជាប់ទី ៤៖ ការគណនាមេគុណសំណាក

ដោយហេតុថា CIAS ២០១៩ គឺជាសំណាកដែលមានបែងចែកជាកម្រិតថ្នាក់ទៅជាពីរដំណាក់កាល ហេតុនេះ មេគុណការជ្រើសរើសសំណាកត្រូវបានគណនាផ្អែកលើប្រូបាប៊ីលីតេនៃការជ្រើសរើសសំណាកដែលត្រូវបានគណនាដាច់ដោយឡែកពីគ្នាសម្រាប់ដំណាក់កាលនៃការជ្រើសរើសសំណាកនីមួយៗ សម្រាប់ EA នីមួយៗ និងសម្រាប់ខេត្តនីមួយៗ។ យើងប្រើប្រាស់កំណត់សម្គាល់ដូចខាងក្រោម៖

$P_{1ij}$៖ ប្រូបាប៊ីលីតេការជ្រើសរើសសំណាកនៃ EA ក្នុងលេខរៀងទី $i^{th}$ នៅក្នុងខេត្ត $j$

$P_{2hij}$៖ ប្រូបាប៊ីលីតេការជ្រើសរើសសំណាកនៃ EA ក្នុងលេខរៀងទី $i^{th}$ សម្រាប់គ្រួសារក្នុងកម្រិតថ្នាក់ $h$ នៅក្នុងខេត្ត $j$

$P_{hij}$៖ ប្រូបាប៊ីលីតេការជ្រើសរើសសំណាកទូទៅនៃគ្រួសារទាំងឡាយដែលស្ថិតក្រោមកម្រិតថ្នាក់ $h$ នៃ EA ក្នុងលំដាប់ទី $i^{th}$ នៅក្នុងខេត្ត $j$

ប្រសិនបើ $a_j$ គឺជាចំនួនEAs ដែលត្រូវបានជ្រើសរើសនៅក្នុងខេត្ត $j$ សម្រាប់ CIAS ២០១៩ ហេតុនេះ $\sqrt{M_{ij}}$ ចំនួនគ្រួសារ (ទីប្រជុំជន និងជនបទ) អនុលោមតាមក្របខណ្ឌការជ្រើសរើសសំណាកក្នុង EA ទី $i^{th}$ ក្នុងខេត្ត $j$ និង

$\sqrt{\sum M_{ij}}$ និងចំនួនសរុបនៃរចនាសម្ព័ន្ធនៅក្នុងខេត្ត $j$ ។ ប្រូបាប៊ីលីតេនៃការជ្រើសរើស EA ទី $i^{th}$ ក្នុងខេត្ត $j$ សម្រាប់ CIAS ២០១៩ ត្រូវបានគណនាដូចខាងក្រោម៖

$$P_{1ij} = \frac{a_j M_{ij}}{\sum M_{ij}}$$

ប្រសិនបើ $L_{hij}$ និង $g_{hij}$ គឺជាចំនួនគ្រួសារកសិកម្មដែលមានក្នុងបញ្ជី និងត្រូវបានជ្រើសរើសនៅក្នុងកម្រិតថ្នាក់ $h$ នៃ EA ទី $i^{th}$ ក្នុងខេត្ត $j$ ។ ប្រូបាបិលេតេនៃការជ្រើសរើសគ្រួសារក្នុងកម្រិតថ្នាក់ $h$ នៃ EA ទី $i^{th}$ ក្នុងខេត្ត $j$ ត្រូវបានគណនាដូចខាងក្រោម៖

$$P_{2hij} = \frac{g_{hij}}{L_{hij}}$$

ដូច្នេះប្រូបាប៊ីលីតេការជ្រើសរើសទូទៅនៃគ្រួសារនីមួយៗនៅក្នុងកម្រិតថ្នាក់ $h$ នៃ EA ទី $i^{th}$ ក្នុងខេត្ត $j$ គឺជាការបង្កើតឱ្យមានប្រូបាប៊ីលីតេនៃការជ្រើសរើស៖

$$P_{hij} = P_{1ij} \; x \; P_{2hij} = \frac{a_j M_{ij} L_{hij}}{\sum M_{ij} \; g_{hij}}$$

មេគុណការរចនាសម្រាប់គ្រួសារនីមួយៗក្នុងកម្រិតថ្នាក់ $h$ នៃ EA ទី $i^{th}$ ក្នុងខេត្ត $j$ គឺជាផលបញ្ច្រាសនៃប្រូបាប៊ីលីតេការជ្រើសរើសទូទៅរបស់វា៖

$$W_{hij} = {}^{1}/_{P_{hij}}$$

មេគុណការរចនាត្រូវបានកែសម្រួលសម្រាប់ឯកតាការមិនឆ្លើយតប៕